



Saarbahn

FAHRPLÄNE

134 / 165






134 Rastpfuhl - Dellbrückschacht /
Klarenthal Weidenstraße

165 Rastpfuhl - Burbacher Markt

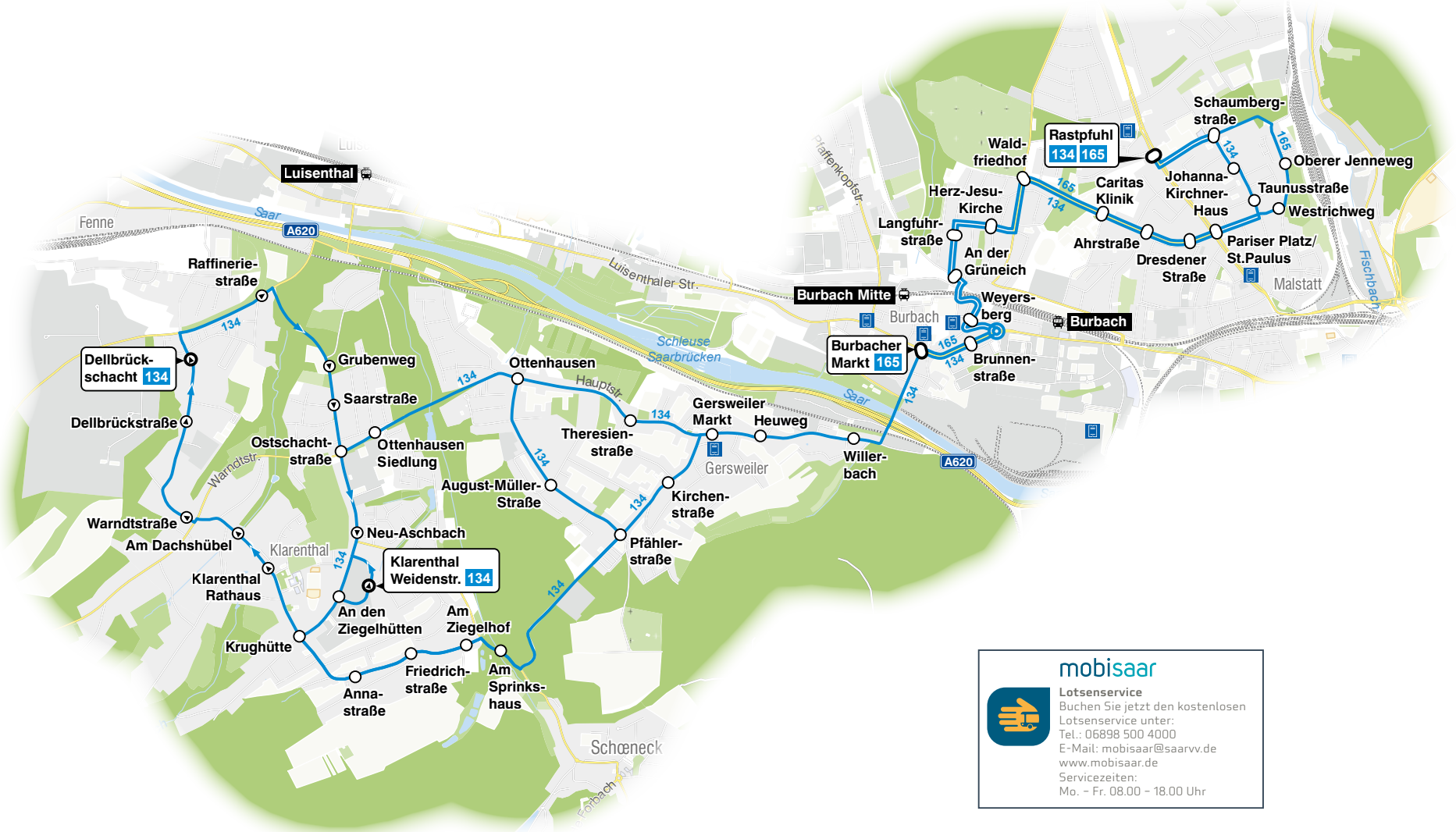
gültig ab 1. Juli 2026



Legende

-  Bus mit Liniennummer, Halte- und Endstelle
-  Haltestelle
-  Haltestelle nur in Pfeilrichtung
-  Saarbahn Service Center (SSC)
-  Verkaufsstelle

Kartografie und Gestaltung: © Baumgardt Consultants GbR
www.baumgardt-online.de
Kartendaten: © OpenStreetMap



mobisaar

Lotsenservice
 Buchen Sie jetzt den kostenlosen
 Lotsenservice unter:
 Tel.: 06898 500 4000
 E-Mail: mobisaar@saarvv.de
 www.mobisaar.de
 Servicezeiten:
 Mo. - Fr. 08.00 - 18.00 Uhr

Rastpfuhl – Caritas Klinik – Burbacher Markt – Pfählerstraße – Dellbrückschacht / Klarenthal Weidenstraße

Umsteigelinien	Haltestellen	
S1, 122, 129, 165	Rastpfuhl	
129, 165	Schaumbergstraße	
129	Johanna-Kirchner-Haus	
129	Taunusstraße	
S1, 129, 165	Pariser Platz/ St.Paulus	
129, 165	Dresdener Straße	
129, 165	Ahrstraße	
129, 165	Caritas Klinik	
129, 165	Waldfriedhof	
129, 165	Herz-Jesu-Kirche	
129, 165	Langfuhrstraße	
129, 165	An der Grüneich	
165	Weyersberg	
101, 102, 104, 105, 108, 165	Brunnenstraße	
101, 102, 108, 110	Burbacher Markt	
103, 104	Willerbach	
103, 104	Heuweg	
103, 104	Gersweiler Markt	
104	Kirchenstraße	
104	Pfählerstraße	
103	Theresienstraße	
104	August-Müller-Straße	
104	Am Sprinkshaus	
104	Am Ziegelhof	
104	Friedrichstraße	
104	Annastraße	
103, 104	Krughütte	
103	An den Ziegelhütten	
	Klarenthal Weidenstraße	
103, 104	Ottenhausen	
103, 104	Ottenhausen Siedlung	
103, 104	Ostschachtstraße	
103	Neu-Aschbach	
103, 104	An den Ziegelhütten	
103, 104	Krughütte	
103, 104	Klarenthal Rathaus	
103, 104	Am Dachshübel	
	Warndtstraße	
104	Dellbrückstraße	
104	Saarstraße	
104	Grubenweg	
104	Raffineriestraße	
104	Dellbrückschacht	

Wabe 111

















- Haltestelle barrierefrei
- Haltestelle bisher nur in einer Richtung barrierefrei
- Haltestelle mit taktilem Streifen
- Haltestelle bisher nur in einer Richtung mit taktilem Streifen

Umsteigemöglichkeiten an Haltestellen





Im Linienband (siehe links) sind an den Haltestellen die Linien aufgelistet, an denen prinzipiell die Möglichkeit besteht, auf andere Linien umzusteigen.

Dies bedeutet jedoch nicht, dass bei jeder Fahrt auf dieser Linie ein direkter Anschluss an die Umsteigelinie besteht. Es wird lediglich darauf hingewiesen, dass die betreffende Linie und die Umsteigelinie hier eine/n gemeinsame Haltestelle bzw. Haltestellenbereich haben.

Rastpfuhl – Oberer Jenneweg – Caritas Klinik – Burbacher Markt

Umsteigelinien	Haltestellen	
 51,  129, 134	<input checked="" type="radio"/> Rastpfuhl	 
 129, 134	<input type="radio"/> Schaumbergstraße	
	<input type="radio"/> Oberer Jenneweg	
	<input type="radio"/> Westrichweg	
 51,  129, 134	<input type="radio"/> Pariser Platz/St.Paulus	
	<input type="radio"/> Dresdener Straße	
	<input type="radio"/> Ahrstraße	
	<input type="radio"/> Caritas Klinik	 
	<input type="radio"/> Waldfriedhof	 
	<input type="radio"/> Herz-Jesu-Kirche	
	<input type="radio"/> Langfuhrstraße	
	<input type="radio"/> An der Grüneich	
	<input type="radio"/> Weyersberg	
 101, 102, 108, 122	<input type="radio"/> Brunnenstraße	
 101, 102, 108, 110, 122	<input checked="" type="radio"/> Burbacher Markt	 

Wabe 111

-  Haltestelle barrierefrei
-  Haltestelle bisher nur in einer Richtung barrierefrei
-  Haltestelle mit taktilem Streifen
-  Haltestelle bisher nur in einer Richtung mit taktilem Streifen

Umsteigemöglichkeiten an Haltestellen

Im Linienband (siehe links) sind an den Haltestellen die Linien aufgelistet, an denen prinzipiell die Möglichkeit besteht, auf andere Linien umzusteigen.

Dies bedeutet jedoch nicht, dass bei jeder Fahrt auf dieser Linie ein direkter Anschluss an die Umsteigelinie besteht. Es wird lediglich darauf hingewiesen, dass die betreffende Linie und die Umsteigelinie hier eine/n gemeinsame Haltestelle bzw. Haltestellenbereich haben.

In den Fahrplantabellen sind aus Platzgründen nicht immer alle Haltestellen aufgeführt. Die Linienbänder zeigen alle Haltestellen.

Montag – Freitag

	S						Sx			Sx	Sx								
Rastpfuhl	549	649	749	849	949	1049	1149	1249			1349	1849	1923	2023	2123	2223	2323		
Schaumbergstraße	551	651	751	851	951	1051	1151	1251			1351	1851	1924	2024	2124	2224	2324		
Johanna-Kirchner-Haus	552	652	752	852	952	1052	1152	1252			1352	1852	1925	2025	2125	2225	2325		
Pariser Platz/St.Paulus	554	654	754	854	954	1054	1154	1254			1354	1854	1927	2027	2127	2227	2327		
Dresdener Straße	555	655	755	855	955	1055	1155	1255			1355	1855	1928	2028	2128	2228	2328		
Caritas Klinik	556	656	756	856	956	1056	1156	1256			1356	1856	1929	2029	2129	2229	2329		
Caritas Klinik			723					1215		1259									
Waldfriedhof	558	658	725	758	858	958	1058	1158	1217	1258	1301	1358	1858	1930	2030	2130	2230	2330	
Herz-Jesu-Kirche	600	700	727	800	900	1000	1100	1200	1219	1300	1303	1400	1900	1932	2032	2132	2232	2332	
An der Grüneich	602	702	729	802	902	1002	1102	1202	1221	1302	1305	1402	1902	1934	2034	2134	2234	2334	
Weyersberg	603	703	730	803	903	1003	1103	1203	1222	1303	1306	1403	1903	1935	2035	2135	2235	2335	
Brunnenstraße	606	706	732	805	905	1005	1105	1205	1224	1306	1308	1406	1906	1936	2036	2136	2236	2336	
Burbacher Markt C	608	708	733	806	906	1006	1106	1206	1225	1308	1309	1322	1408	1908	1937	2037	2137	2237	2337
Willerbach	611	711	736	809	909	1009	1109	1209	1228	1311	1312	1325	1411	1911	1939	2039	2139	2239	2339
Gersweiler Markt	613	713	738	811	911	1011	1111	1211	1230	1313	1314	1327	1413	1913	1941	2041	2141	2241	2341
Pfählerstraße				813	913	1013	1113	1213											
August-Müller-Straße				814	914	1014	1114	1214											
Theresienstraße													alle 60 Min		1942	2042	2142	2242	2342
Ottenhausen				816	916	1016	1116	1216							1943	2043	2143	2243	2343
Ostschachtstraße				819	919	1019	1119	1219							1945	2045	2145	2245	2345
An den Ziegelhütten				821	921	1021	1121	1221							1947	2047	2147	2247	2347
Krughütte A	434			822	922	1022	1122	1222							1948	2048	2148	2248	2348
Klarenthal Rathaus	435			823	923	1023	1123	1223							1949	2049	2149	2249	2349
Warndtstraße	436			825	925	1025	1125	1225							1950	2050	2150	2250	2350
Dellbrückschacht	438			828	928	1028	1128	1228							1952	2052	2152	2252	2352
Pfählerstraße	616	716	741						1233	1316	1317	1330	1416	1916					
Am Sprinkshaus	618	718	743							1318	1319		1418	1918					
Am Ziegelhof	619	719	744							1319	1320		1419	1919					
Annastraße	621	721	746							1321	1322		1421	1921					
Krughütte	622	722	747							1322	1323		1422	1922					
An den Ziegelhütten	623	723	748							1323	1324		1423	1923					
Klarenthal Weidenstraße	624	724	749							1324	1325		1424	1924					

Erläuterungen:

S = nur an Schultagen

Sx = nur an Schultagen, außer an den Tagen der Ausgabe der Halbjahres- und Jahreszeugnisse

Samstag

Rastpfuhl	549	649	749	849	949	1049	1149	1249	1349	1449	1549	1649	1749	1849	1923	2023	2123	2223	2323	
Schaumbergstraße	551	651	751	851	951	1051	1151	1251	1351	1451	1551	1651	1751	1851	1924	2024	2124	2224	2324	
Johanna-Kirchner-Haus	552	652	752	852	952	1052	1152	1252	1352	1452	1552	1652	1752	1852	1925	2025	2125	2225	2325	
Pariser Platz/St.Paulus	554	654	754	854	954	1054	1154	1254	1354	1454	1554	1654	1754	1854	1927	2027	2127	2227	2327	
Dresdener Straße	555	655	755	855	955	1055	1155	1255	1355	1455	1555	1655	1755	1855	1928	2028	2128	2228	2328	
Caritas Klinik	556	656	756	856	956	1056	1156	1256	1356	1456	1556	1656	1756	1856	1929	2029	2129	2229	2329	
Waldfriedhof	558	658	758	858	958	1058	1158	1258	1358	1458	1558	1658	1758	1858	1930	2030	2130	2230	2330	
Herz-Jesu-Kirche	600	700	800	900	1000	1100	1200	1300	1400	1500	1600	1700	1800	1900	1932	2032	2132	2232	2332	
An der Grüneich	602	702	802	902	1002	1102	1202	1302	1402	1502	1602	1702	1802	1902	1934	2034	2134	2234	2334	
Weyersberg	603	703	803	903	1003	1103	1203	1303	1403	1503	1603	1703	1803	1903	1935	2035	2135	2235	2335	
Brunnenstraße	605	705	805	905	1005	1105	1205	1305	1405	1505	1605	1705	1805	1905	1936	2036	2136	2236	2336	
Burbacher Markt C	606	706	806	906	1006	1106	1206	1306	1406	1506	1606	1706	1806	1906	1937	2037	2137	2237	2337	
Willerbach	609	709	809	909	1009	1109	1209	1309	1409	1509	1609	1709	1809	1909	1939	2039	2139	2239	2339	
Gersweiler Markt	611	711	811	911	1011	1111	1211	1311	1411	1511	1611	1711	1811	1911	1941	2041	2141	2241	2341	
Pfählerstraße	613	713	813	913	1013	1113	1213	1313	1413	1513	1613	1713	1813	1913						
August-Müller-Straße	614	714	814	914	1014	1114	1214	1314	1414	1514	1614	1714	1814	1914						
Theresienstraße															1942	2042	2142	2242	2342	
Ottenhausen	616	716	816	916	1016	1116	1216	1316	1416	1516	1616	1716	1816	1916	1943	2043	2143	2243	2343	
Ostschachtstraße	619	719	819	919	1019	1119	1219	1319	1419	1519	1619	1719	1819	1919	1945	2045	2145	2245	2345	
An den Ziegelhütten	621	721	821	921	1021	1121	1221	1321	1421	1521	1621	1721	1821	1921	1947	2047	2147	2247	2347	
Krughütte A	522	622	722	822	922	1022	1122	1222	1322	1422	1522	1622	1722	1822	1922	1948	2048	2148	2248	2348
Klarenthal Rathaus	523	623	723	823	923	1023	1123	1223	1323	1423	1523	1623	1723	1823	1923	1949	2049	2149	2249	2349
Warndtstraße	525	625	725	825	925	1025	1125	1225	1325	1425	1525	1625	1725	1825	1925	1950	2050	2150	2250	2350
Dellbrückschacht	528	628	728	828	928	1028	1128	1228	1328	1428	1528	1628	1728	1828	1928	1952	2052	2152	2252	2352

In den Fahrplantabellen sind aus Platzgründen nicht immer alle Haltestellen aufgeführt. Die Linienbänder zeigen alle Haltestellen.

Sonn- und Feiertag

Rastpfuhl	923	1023	1123	1223	1323	1423	1523	1623	1723	1823	1923	2023	2123	2223	2323
Schaumburgstraße	924	1024	1124	1224	1324	1424	1524	1624	1724	1824	1924	2024	2124	2224	2324
Johanna-Kirchner-Haus	925	1025	1125	1225	1325	1425	1525	1625	1725	1825	1925	2025	2125	2225	2325
Pariser Platz/St.Paulus	927	1027	1127	1227	1327	1427	1527	1627	1727	1827	1927	2027	2127	2227	2327
Dresdener Straße	928	1028	1128	1228	1328	1428	1528	1628	1728	1828	1928	2028	2128	2228	2328
Caritas Klinik	929	1029	1129	1229	1329	1429	1529	1629	1729	1829	1929	2029	2129	2229	2329
Waldfriedhof	930	1030	1130	1230	1330	1430	1530	1630	1730	1830	1930	2030	2130	2230	2330
Herz-Jesu-Kirche	932	1032	1132	1232	1332	1432	1532	1632	1732	1832	1932	2032	2132	2232	2332
An der Grüneich	934	1034	1134	1234	1334	1434	1534	1634	1734	1834	1934	2034	2134	2234	2334
Weyersberg	935	1035	1135	1235	1335	1435	1535	1635	1735	1835	1935	2035	2135	2235	2335
Brunnenstraße	936	1036	1136	1236	1336	1436	1536	1636	1736	1836	1936	2036	2136	2236	2336
Burbacher Markt C	937	1037	1137	1237	1337	1437	1537	1637	1737	1837	1937	2037	2137	2237	2337
Willerbach	939	1039	1139	1239	1339	1439	1539	1639	1739	1839	1939	2039	2139	2239	2339
Gersweiler Markt	941	1041	1141	1241	1341	1441	1541	1641	1741	1841	1941	2041	2141	2241	2341
Theresienstraße	942	1042	1142	1242	1342	1442	1542	1642	1742	1842	1942	2042	2142	2242	2342
Ottenhausen	943	1043	1143	1243	1343	1443	1543	1643	1743	1843	1943	2043	2143	2243	2343
Ostschachtstraße	945	1045	1145	1245	1345	1445	1545	1645	1745	1845	1945	2045	2145	2245	2345
An den Ziegelhütten	947	1047	1147	1247	1347	1447	1547	1647	1747	1847	1947	2047	2147	2247	2347
Krughütte A	948	1048	1148	1248	1348	1448	1548	1648	1748	1848	1948	2048	2148	2248	2348
Klarenthal Rathaus	949	1049	1149	1249	1349	1449	1549	1649	1749	1849	1949	2049	2149	2249	2349
Warndtstraße	950	1050	1150	1250	1350	1450	1550	1650	1750	1850	1950	2050	2150	2250	2350
Dellbrückschacht	952	1052	1152	1252	1352	1452	1552	1652	1752	1852	1952	2052	2152	2252	2352

In den Fahrplankarten sind aus Platzgründen nicht immer alle Haltestellen aufgeführt. Die Linienbänder zeigen alle Haltestellen.

Montag – Freitag

	S										Sx					5										
Dellbrückschacht	438										828	928	1028	1128	1228						1952	2052	2152	2252	2352	
Raffineriestraße	439										829	929	1029	1129	1229						1953	2053	2153	2253	2353	
Ostschachtstraße	441										832	932	1032	1132	1232						1955	2055	2155	2255	2355	
Klarenthal Weidenstraße		526	626	653	706	726										1326	1328	1426	1926							
Klarenthal Sportplatz																	1330									
An den Ziegelhütten		528	628	655	708	728										1328	1331	1428	1928							
Krughütte D		529	629	656	709	729										1329	1332	1429	1929							
Annastraße		530	630	657	710	730										1330	1333	1430	1930							
Am Ziegelhof		532	632	659	712	732										1332	1335	1432	1932							
Am Sprinkshaus		533	633	700	713	733										1333	1336	1433	1933							
Ottenhausen	443						835	935	1035	1135	1235											1957	2057	2157	2257	2357
Theresienstraße	444																				1958	2058	2158	2258	2358	
August-Müller-Straße							837	937	1037	1137	1237															
Pfählerstraße		536	636	703	716	736	838	938	1038	1138	1238	1336	1339	1436				1936								
Gersweiler Markt	445	539	639	706	719	739	841	941	1041	1141	1241	1339	1342	1439				1939	1959	2059	2159	2259	2359			
Heuweg	446	540	640	707	720	740	842	942	1042	1142	1242	1340	1343	1440				1940	2000	2100	2200	2300	000			
Willerbach	447	541	641	708	721	741	843	943	1043	1143	1243	1341	1344	1441				1941	2001	2101	2201	2301	001			
Burbacher Markt B	449	545	645	712	725	745	847	947	1047	1147	1247	1345	1348	1445	alee	1945	2003	2103	2203	2303	003					
Brunnenstraße	450	548	648	713	728	748	848	948	1048	1148	1248	1348	1349	1448	60	1948	2004	2104	2204	2304	004					
Weyersberg	451	549	649	714	729	749	849	949	1049	1149	1249	1349	1350	1449	Min	1949	2005	2105	2205	2305	005					
An der Grüneich	452	550	650	715	730	750	850	950	1050	1150	1250	1350	1351	1450		1950	2006	2106	2206	2306	006					
Langfuhrstraße	453	551	651	716	731	751	851	951	1051	1151	1251	1351	1352	1451		1951	2007	2107	2207	2307	007					
Herz-Jesu-Kirche	454	552	652	717	732	752	852	952	1052	1152	1252	1352	1353	1452		1952	2008	2108	2208	2308	008					
Waldfriedhof	456	554	654	719	734	754	854	954	1054	1154	1254	1354	1355	1454		1954	2010	2110	2210	2310	010					
Caritas Klinik				721									1357													
Caritas Klinik	457	556	656		736	756	856	956	1056	1156	1256	1356		1456		1956	2011	2111	2211	2311	011					
Dresdener Straße	458	557	657		737	757	857	957	1057	1157	1257	1357		1457		1957	2012	2112	2212	2312	012					
Pariser Platz/St.Paulus	459	558	658		738	758	858	958	1058	1158	1258	1358		1458		1958	2013	2113	2213	2313	013					
Johanna-Kirchner-Haus	501	600	700		740	800	900	1000	1100	1200	1300	1400		1500		2000	2015	2115	2215	2315	015					
Schaumburgstraße	502	601	701		741	801	901	1001	1101	1201	1301	1401		1501		2001	2016	2116	2216	2316	016					
Rastpfuhl	503	603	703		743	803	903	1003	1103	1203	1303	1403		1503		2003	2017	2117	2217	2317	017					

Erläuterungen:

S = nur an Schultagen 5 = Freitag / Vendredi

Sx = nur an Schultagen, außer an den Tagen der Ausgabe der Halbjahres- und Jahreszeugnisse

Samstag

Dellbrückschacht	528	628	728	828	928	1028	1128	1228	1328	1428	1528	1628	1728	1828	1928	1952	2052	2152	2252	2352
Raffineriestraße	529	629	729	829	929	1029	1129	1229	1329	1429	1529	1629	1729	1829	1929	1953	2053	2153	2253	2353
Ostschachtstraße	532	632	732	832	932	1032	1132	1232	1332	1432	1532	1632	1732	1832	1932	1955	2055	2155	2255	2355
Ottenhausen	535	635	735	835	935	1035	1135	1235	1335	1435	1535	1635	1735	1835	1935	1957	2057	2157	2257	2357
Theresienstraße																1958	2058	2158	2258	2358
August-Müller-Straße	537	637	737	837	937	1037	1137	1237	1337	1437	1537	1637	1737	1837	1937					
Pfählerstraße	538	638	738	838	938	1038	1138	1238	1338	1438	1538	1638	1738	1838	1938					
Gersweiler Markt	541	641	741	841	941	1041	1141	1241	1341	1441	1541	1641	1741	1841	1941	1959	2059	2159	2259	2359
Heuweg	542	642	742	842	942	1042	1142	1242	1342	1442	1542	1642	1742	1842	1942	2000	2100	2200	2300	000
Willerbach	543	643	743	843	943	1043	1143	1243	1343	1443	1543	1643	1743	1843	1943	2001	2101	2201	2301	001
Burbacher Markt B	547	647	747	847	947	1047	1147	1247	1347	1447	1547	1647	1747	1847	1947	2003	2103	2203	2303	003
Brunnenstraße	548	648	748	848	948	1048	1148	1248	1348	1448	1548	1648	1748	1848	1948	2004	2104	2204	2304	004
Weyersberg	549	649	749	849	949	1049	1149	1249	1349	1449	1549	1649	1749	1849	1949	2005	2105	2205	2305	005
An der Grüneich	550	650	750	850	950	1050	1150	1250	1350	1450	1550	1650	1750	1850	1950	2006	2106	2206	2306	006
Langfuhrstraße	551	651	751	851	951	1051	1151	1251	1351	1451	1551	1651	1751	1851	1951	2007	2107	2207	2307	007
Herz-Jesu-Kirche	552	652	752	852	952	1052	1152	1252	1352	1452	1552	1652	1752	1852	1952	2008	2108	2208	2308	008
Waldfriedhof	554	654	754	854	954	1054	1154	1254	1354	1454	1554	1654	1754	1854	1954	2010	2110	2210	2310	010
Caritas Klinik	556	656	756	856	956	1056	1156	1256	1356	1456	1556	1656	1756	1856	1956	2011	2111	2211	2311	011
Dresdener Straße	557	657	757	857	957	1057	1157	1257	1357	1457	1557	1657	1757	1857	1957	2012	2112	2212	2312	012
Pariser Platz/St.Paulus	558	658	758	858	958	1058	1158	1258	1358	1458	1558	1658	1758	1858	1958	2013	2113	2213	2313	013
Johanna-Kirchner-Haus	600	700	800	900	1000	1100	1200	1300	1400	1500	1600	1700	1800	1900	2000	2015	2115	2215	2315	015
Schaumburgstraße	601	701	801	901	1001	1101	1201	1301	1401	1501	1601	1701	1801	1901	2001	2016	2116	2216	2316	016
Rastpfuhl	603	703	803	903	1003	1103	1203	1303	1403	1503	1603	1703	1803	1903	2003	2017	2117	2217	2317	017

In den Fahrplankarten sind aus Platzgründen nicht immer alle Haltestellen aufgeführt. Die Linienbänder zeigen alle Haltestellen.

Sonn- und Feiertag

Dellbrückschacht	952	1052	1152	1252	1352	1452	1552	1652	1752	1852	1952	2052	2152	2252
Raffineriestraße	953	1053	1153	1253	1353	1453	1553	1653	1753	1853	1953	2053	2153	2253
Ostschachtstraße	955	1055	1155	1255	1355	1455	1555	1655	1755	1855	1955	2055	2155	2255
Ottenhausen	957	1057	1157	1257	1357	1457	1557	1657	1757	1857	1957	2057	2157	2257
Theresienstraße	958	1058	1158	1258	1358	1458	1558	1658	1758	1858	1958	2058	2158	2258
Gersweiler Markt	959	1059	1159	1259	1359	1459	1559	1659	1759	1859	1959	2059	2159	2259
Heuweg	1000	1100	1200	1300	1400	1500	1600	1700	1800	1900	2000	2100	2200	2300
Willerbach	1001	1101	1201	1301	1401	1501	1601	1701	1801	1901	2001	2101	2201	2301
Burbacher Markt B	1003	1103	1203	1303	1403	1503	1603	1703	1803	1903	2003	2103	2203	2303
Brunnenstraße	1004	1104	1204	1304	1404	1504	1604	1704	1804	1904	2004	2104	2204	2304
Weyersberg	1005	1105	1205	1305	1405	1505	1605	1705	1805	1905	2005	2105	2205	2305
An der Grüneich	1006	1106	1206	1306	1406	1506	1606	1706	1806	1906	2006	2106	2206	2306
Langfuhrstraße	1007	1107	1207	1307	1407	1507	1607	1707	1807	1907	2007	2107	2207	2307
Herz-Jesu-Kirche	1008	1108	1208	1308	1408	1508	1608	1708	1808	1908	2008	2108	2208	2308
Waldfriedhof	1010	1110	1210	1310	1410	1510	1610	1710	1810	1910	2010	2110	2210	2310
Caritas Klinik	1011	1111	1211	1311	1411	1511	1611	1711	1811	1911	2011	2111	2211	2311
Dresdener Straße	1012	1112	1212	1312	1412	1512	1612	1712	1812	1912	2012	2112	2212	2312
Pariser Platz/St.Paulus	1013	1113	1213	1313	1413	1513	1613	1713	1813	1913	2013	2113	2213	2313
Johanna-Kirchner-Haus	1015	1115	1215	1315	1415	1515	1615	1715	1815	1915	2015	2115	2215	2315
Schaumbergstraße	1016	1116	1216	1316	1416	1516	1616	1716	1816	1916	2016	2116	2216	2316
Rastpfehl	1017	1117	1217	1317	1417	1517	1617	1717	1817	1917	2017	2117	2217	2317

In den Fahrplantabellen sind aus Platzgründen nicht immer alle Haltestellen aufgeführt. Die Linienbänder zeigen alle Haltestellen.

Montag – Freitag

Rastpfuhl	808	908	1008	1108	1208	1308	1408	1508	1608	1708	1808
Schaumbergstraße	810	910	1010	1110	1210	1310	1410	1510	1610	1710	1810
Oberer Jenneweg	811	911	1011	1111	1211	1311	1411	1511	1611	1711	1811
Westrichweg	812	912	1012	1112	1212	1312	1412	1512	1612	1712	1812
Pariser Platz/St.Paulus	813	913	1013	1113	1213	1313	1413	1513	1613	1713	1813
Pariser Platz/St.Paulus	814	914	1014	1114	1214	1314	1414	1514	1614	1714	1814
Dresdener Straße	815	915	1015	1115	1215	1315	1415	1515	1615	1715	1815
Ahrstraße	815	915	1015	1115	1215	1315	1415	1515	1615	1715	1815
Caritas Klinik	816	916	1016	1116	1216	1316	1416	1516	1616	1716	1816
Waldfriedhof	818	918	1018	1118	1218	1318	1418	1518	1618	1718	1818
Herz-Jesu-Kirche	820	920	1020	1120	1220	1320	1420	1520	1620	1720	1820
Langfuhrstraße	821	921	1021	1121	1221	1321	1421	1521	1621	1721	1821
An der Grüneich	822	922	1022	1122	1222	1322	1422	1522	1622	1722	1822
Weyersberg	823	923	1023	1123	1223	1323	1423	1523	1623	1723	1823
Brunnenstraße	825	925	1025	1125	1225	1325	1425	1525	1625	1725	1825
Burbacher Markt A	826	926	1026	1126	1226	1326	1426	1526	1626	1726	1826

In den Fahrplantabellen sind aus Platzgründen nicht immer alle Haltestellen aufgeführt. Die Linienbänder zeigen alle Haltestellen.

Montag – Freitag

Burbacher Markt B	836	936	1036	1136	1236	1336	1436	1536	1636	1736	1836
Brunnenstraße	837	937	1037	1137	1237	1337	1437	1537	1637	1737	1837
Weyersberg	838	938	1038	1138	1238	1338	1438	1538	1638	1738	1838
An der Grüneich	839	939	1039	1139	1239	1339	1439	1539	1639	1739	1839
Langfuhrstraße	840	940	1040	1140	1240	1340	1440	1540	1640	1740	1840
Herz-Jesu-Kirche	841	941	1041	1141	1241	1341	1441	1541	1641	1741	1841
Waldfriedhof	843	943	1043	1143	1243	1343	1443	1543	1643	1743	1843
Caritas Klinik	845	945	1045	1145	1245	1345	1445	1545	1645	1745	1845
Ahrstraße	846	946	1046	1146	1246	1346	1446	1546	1646	1746	1846
Dresdener Straße	846	946	1046	1146	1246	1346	1446	1546	1646	1746	1846
Pariser Platz/St.Paulus	847	947	1047	1147	1247	1347	1447	1547	1647	1747	1847
Pariser Platz/St.Paulus	849	949	1049	1149	1249	1349	1449	1549	1649	1749	1849
Westrichweg	850	950	1050	1150	1250	1350	1450	1550	1650	1750	1850
Oberer Jenneweg	851	951	1051	1151	1251	1351	1451	1551	1651	1751	1851
Schaumbergstraße	852	952	1052	1152	1252	1352	1452	1552	1652	1752	1852
Rastpfuhl	854	954	1054	1154	1254	1354	1454	1554	1654	1754	1854



Saarbahn

Saarbahn Service Center

Nassauer Str. 2-4
66111 Saarbrücken

Öffnungszeiten:

Mo, Di, Mi, Fr 09.30 - 15.00 Uhr
Do 10.00 - 18.00 Uhr

Internet

www.saarbahn.de
www.facebook.com/saarbahn
www.instagram.com/mysaarbahn

Herausgeber:

Saarbahn GmbH
Marketing
Heuduckstr. 36
66117 Saarbrücken
E-Mail: info@saarbahn.de



Saarländische Nahverkehrs-Service GmbH

saarVV Call-Center

Fahrplan- und
Tarifauskünfte
Tel.: 06898 500 4000
Fax: 06898 500 4100
E-Mail: service@saarvv.de
www.saarVV.de

Öffnungszeiten:

Mo - Fr
07.00 - 19.00 Uhr
Sa, So und Feiertage
08.00 - 18.00 Uhr

Wochentags ab 17 Uhr
sowie samstags, sonn-
und feiertags keine
Auskünfte zum Abo.

Änderungen vorbehalten. Für Druckfehler und Irrtümer keine Haftung.



Im Unternehmensverbund mit



Stadtwerke
Saarbrücken



Ein Unternehmen
der Landeshauptstadt
SAARBRÜCKEN