









































































Folsterhöhe Siedlung – Bellevue – Hansahaus/  
Ludwigskirche – Rathaus – Heimgarten – Ilsestraße –  
Stadion Kieselhumes – Eschberg – Am Zoo – Saarbasar

## Umsteigelinien

## Haltestellen

	○ Folsterhöhe Siedlung	 
	○ Hirtenwies	 
	○ Südring	 
 109, 123	▽ Südring	
 109, 123	○ DFG Süd	  ▲
 109, 123	○ Tiroler Viertel	 
 109, 121, 123	○ Bellevue	
 123	○ Schutzbergstraße	
 123	○ Am Versorgungshaus	 
 123	○ Keplerstraße	 ▲ 
 101, 102, 103, 104, 105, 108, 109, 110, 121, 122, 123, 125, 126, 128, 129	○ Hansahaus/ Ludwigskirche	 
 S1,  101, 102, 103, 104, 109, 110, 121, 122, 125, 129, 150	▽ Rathaus	
 101, 102, 103, 104, 109, 110, 121, 122, 125, 129	○ Rabbiner-Rülf-Platz	 
 S1,  101, 102, 103, 104, 109, 110, 121, 122, 125, 150	○ Johanneskirche	 
 101, 102, 103, 104, 109, 122, 125, 150, 172, 175	○ Haus der Zukunft	
 102, 109, 122, 150	○ Deutsche Rentenvers. Saarland	
 102, 109, 122, 150	○ Preußenstraße	
 102, 109, 150	○ Heimgarten	
 102, 109, 150	○ Ernst-Wagner-Weg	
 102, 109, 136, 163	○ Ilsestraße	
 109	○ Rotenbühl	 
 109	○ Rotenbühl Ende	
 109	▽ Rotenbühl	 
 102, 109, 136, 163	○ Ilsestraße	 
 102, 109, 136, 163	○ Ilsestraße	▲ ▼
 136, 163	○ Schwarzenbergstraße	
 136, 163	○ Zweibrücker Straße	
 136, 139, 163	○ Stadion Kieselhumes	
 139	○ Heidenkopferdell	
 139	○ Kobenhütte	
 139, 163	▽ Pater-Delp-Straße	
 105, 139, 163	○ Westpreußenring	
 105, 139, 163	○ Carl-Duisberg-Haus	
 105, 139, 163	○ Telekom	 
 105, 139, 163	○ Mecklenburgring	
 105, 139, 163	○ Eschberg Tilsiter Straße	
 105, 139, 163	○ Danziger Straße	 
 105, 139, 163	○ Schlesienring	
 105	○ Schlesienring	
 105	○ Breslauer Straße	
 105	○ Goerdelerstraße	
 105	○ Am Zoo	
	○ Saarbasar	

Wabe 111



Haltestelle barrierefrei

Haltestelle bisher nur in einer  
Richtung barrierefrei

Haltestelle mit taktilem Streifen

Haltestelle bisher nur in einer  
Richtung mit taktilem Streifen

000: Linien der Saarbahn GmbH

999: Linien anderer Verkehrsunter-  
nehmen des saarVV**Umsteigemöglichkeiten an Haltestellen**

Im Linienband (siehe oben) sind an den Haltestellen die Linien aufgelistet, an denen prinzipiell die Möglichkeit besteht, auf andere Linien umzusteigen.

Dies bedeutet jedoch nicht, dass bei jeder Fahrt auf dieser Linie ein direkter Anschluss an die Umsteigelinie besteht. Es wird lediglich darauf hingewiesen, dass die betreffende Linie und die Umsteigelinie hier eine/n gemeinsame Haltestelle bzw. Haltestellenbereich haben.