




























## Klarenthal Jägerpfad / Klarenthal Birkenweg - Gersweiler Markt - Betriebshof - Rathaus - Brauerstraße/Fernbusbahnhof - Dudweiler - Sulzbach - Friedrichsthal Stadtbad





Umsteigelinien	Haltestellen	
103	<b>Klarenthal Jägerpfad</b>	 
103	Am Bruch	
103	Karlstraße	
103	Klarenthal Birkenweg	
103	Peterstraße	
103	Fenner Straße	
103, 134	Am Dachshübel	
103, 134	Klarenthal Rathaus	
103, 134	Krughütte	
134	Annastraße	 
134	Friedrichstraße	 
134	Am Ziegelhof	 
134	Am Sprinkshaus	
134	Dellbrückstraße	 
134	Dellbrückschacht	 
134	Raffineriestraße	
134	Grubenweg	
134	Saarstraße	 
103, 134	Ostschachtstraße	
103, 134	Ottenhausen Siedlung	 
103, 134	Ottenhausen	
134	August-Müller-Straße	 
134	Pfählerstraße	
134	Kirchenstraße	
103, 134	Gersweiler Markt	
103, 134	Heuweg	
103, 134	Willerbach	 
101, 102, 105, 108, 110, 134	Burbacher Markt	 
101, 102, 105, 108, 134	Brunnenstraße	
102, 105, 108	Burbach Bahnhof	
102, 105, 108, 129	Hochstraße	
102, 105, 108, 129	Metzer Brücke	
102, 105, 108, 129	Brückenstraße	
103, 126, 30	Calypso am Schanzenberg	
103, 126	Richtweg	
101, 103, 124, 126, 129	Betriebshof	 
101, 103, 109, 121, 124, 126, 129	HTW/SWS	
101, 103, 109, 121, 124, 126, 129	Roonstraße	
101, 102, 103, 105, 106, 107, 108, 109, 110, 121, 122, 123, 125, 126, 128, 129	Hansahaus/ Ludwigskirche	 
S1, 101, 102, 103, 106, 107, 109, 110, 121, 122, 125, 129, 150	Rathaus	
101, 102, 103, 106, 107, 109, 110, 121, 122, 125, 129	Rabbiner-Rülf-Platz	 
S1, 101, 102, 103, 106, 107, 109, 121, 122, 125, 150	Johanneskirche	 

Wabe 111

101, 102, 103, 107, 109, 122, 124, 125, 150, 172, 175	Haus der Zukunft	
101, 103, 124, 125, 150, 172, 175	Brauerstraße/ Fernbusbahnhof	
103, 172, 175	Hauptgüterbahnhof	 
103, 172, 175	Bauhaus	 
103, 172, 175	Verladebahnhof	
103, 125	Krämersweg	
103, 125	Achenbachstraße	 
103, 125	Jägersfreude Kirche	
103	Maybachstraße	
103	Malditzer Wiese	
103	Wilhelmshöhe	
103	Herrensohrer Weg	
103, 125	St. Avolder Straße	
101, 102, 103, 125, 133, 136, 138, 163, 164, 132, 160	Dudweiler Dudoplatz	 
103, 133, 164, 132	Turmschulhaus	
103	Sudstraße	 
103	Hirschbach	
103	Sulzbach Stadtwerke	
103, 132, 160	Sulzbach Bahnhofstraße	 
103, 132	Sulzbach Rathaus	 
103, 132	Schnappacher Weg	 
	Parallelstraße	
	Hammersberg	
	Altenwald Kirche	
103	Altenwalder Markt	 
103	Oststraße	
	Friedrichsthal Bahnhof	
309	Friedrichsthal Markt	 
309	Ludwigstraße	
309	<b>Friedrichsthal Stadtbad</b>	

Wabe 181

Wabe 101

-  Haltestelle barrierefrei
-  Haltestelle bisher nur in einer Richtung barrierefrei
-  Haltestelle mit taktilem Streifen
-  Haltestelle bisher nur in einer Richtung mit taktilem Streifen

000: Linien der Saarbahn GmbH

999: Linien anderer Verkehrsunternehmen des saarVV

### Umsteigemöglichkeiten an Haltestellen

Im Linienband (siehe rechts) sind an den Haltestellen die Linien aufgelistet, an denen prinzipiell die Möglichkeit besteht, auf andere Linien umzusteigen.

Dies bedeutet jedoch nicht, dass bei jeder Fahrt auf dieser Linie ein direkter Anschluss an die Umsteigelinie besteht. Es wird lediglich darauf hingewiesen, dass die betreffende Linie und die Umsteigelinie hier eine/n gemeinsame Haltestelle bzw. Haltestellenbereich haben.