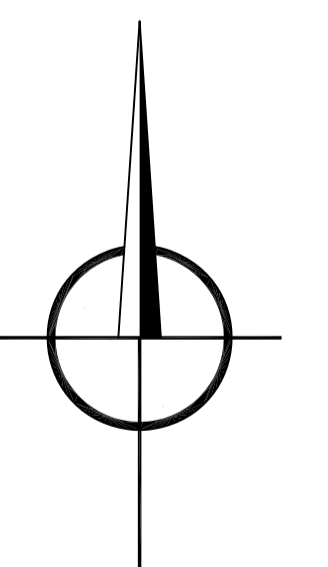
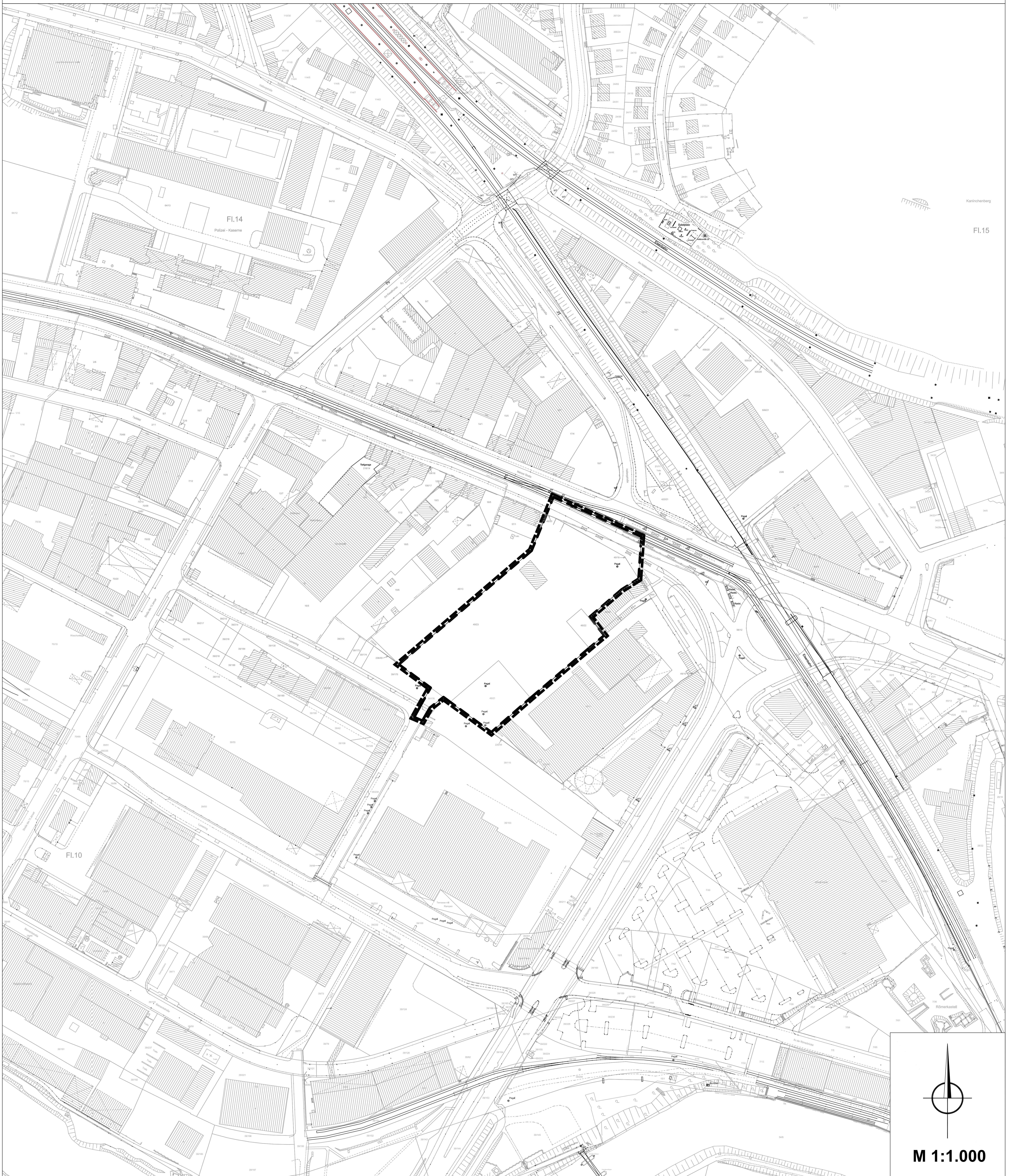


LANDESHAUPTSTADT SAARBRÜCKEN - AUFHEBUNG DES BEBAUUNGSPLANS Nr. 135.06.02 "Halberger Tor, zwischen Mainzer Straße und Lyonerring"

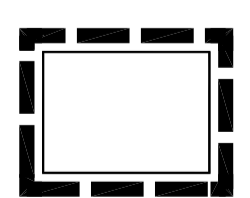
PLANZEICHNUNG

M 1:1.000



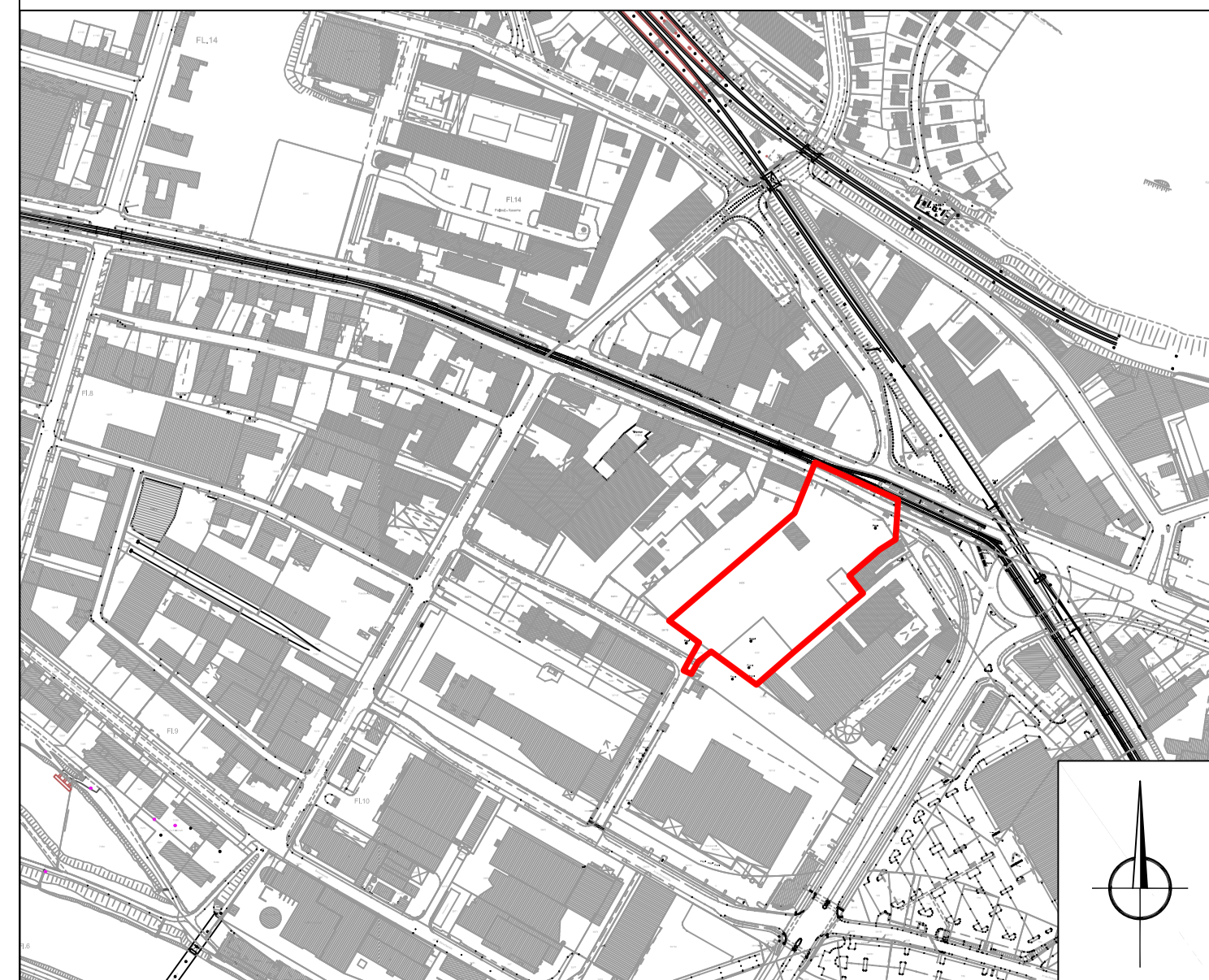
M 1:1.000

PLANZEICHENERKLÄRUNG



Grenze des räumlichen Geltungsbereichs des Bebauungsplans (§ 9 Abs. 7 BauGB)

ÜBERSICHTSPLAN (ohne Maßstab)



VERFAHRENSVERMERKE

Die Planunterlagen entsprechen den gesetzlichen Anforderungen der Planzeichenverordnung vom 18.12.1990. Der Kartenausschnitt (Katasterkarte) entspricht für den Geltungsbereich des Bebauungsplans dem Stand vom 02.02.2024.

I. A.
Der Oberbürgermeister
Saarbrücken, den _____

Der Entwurf des Bebauungsplanes mit Begründung hat nach § 3 Abs. 2 BauGB für die Dauer eines Monats vom _____ bis einschließlich _____ öffentlich ausliegen. Ort und Dauer der Auslegung ist am _____ ortsbüchlich bekannt gemacht worden.

I. V.
Der Oberbürgermeister
Saarbrücken, den _____

I. V.
Der Stadtrat hat in öffentlicher Sitzung vom 04.11.2025 die Einleitung des Aufhebungsverfahrens nach § 2 Abs. 1 i. V. m. § 1 Abs. 8 BauGB beschlossen. Der Beschluss ist am _____ ortsbüchlich bekannt gemacht worden.

Der Stadtrat hat in öffentlicher Sitzung vom _____ die Aufhebungssatzung nach § 10 Abs. 1 BauGB beschlossen.

Der Stadtrat hat durch den Stadtrat und der Ort, an dem der Plan während der Dienststunden eingesehen werden kann, ist am _____ ortsbüchlich bekannt gemacht worden.
Mit der Bekanntmachung tritt die Aufhebungssatzung gemäß § 10 Abs. 3 BauGB in Kraft.

I. V.
Der Oberbürgermeister
Saarbrücken, den _____



LANDESHAUPTSTADT SAARBRÜCKEN
STADTPLANUNGSAMT

**Aufhebung
des Bebauungsplans Nr. 135.06.02
"Halberger Tor, zwischen Mainzer Straße
und Lyonerring"**
Stadtteil St. Johann

PLANUNGSSTAND: Offenlage
M 1: 1000

Bearbeitet von der
Landeshauptstadt Saarbrücken
Saarbrücken, den 23.11.2025