Bereichspläne

Bereich I Saarkranseite zwischen Wilhelm-Heinrich Brücke und Alter Brücke

Bereich II Finanzamt Seite zwischen Wilhelm-Heinrich Brücke und Alter Brücke

Bereich III Saarwiesen

Bereich IV Tbilisser Platz

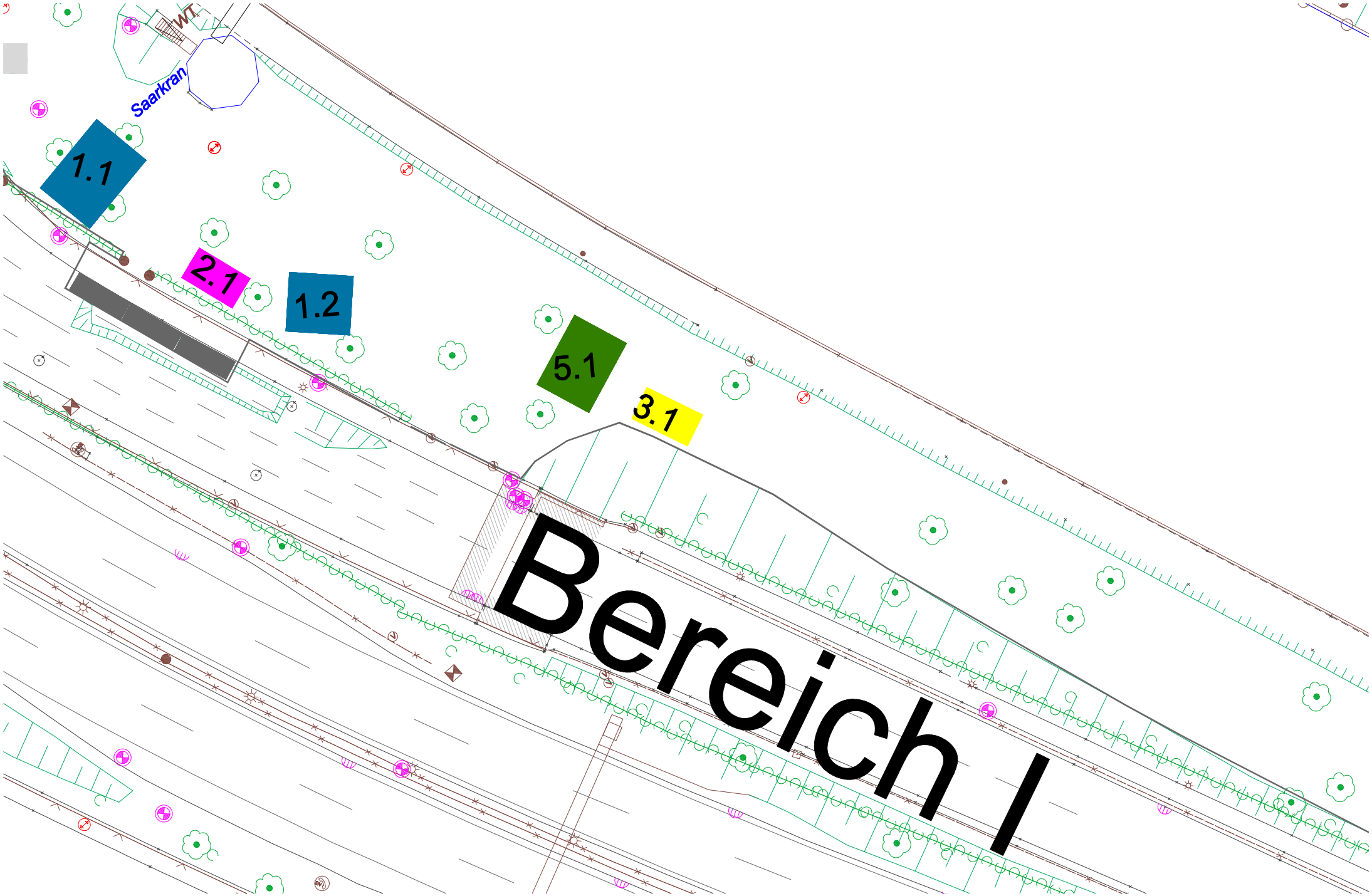
WT
Saarkran
1.1
2.1
1.2
5.1
3.1
Bereich I


Bereich II
Finanzamt
12 m
12 m
Am St
Radweg
20
6
4
5.2
4.1
1.3
5.3
5.4
5.5
3.2
2.2
5.6
5.7
2.3
5.8
5.9
4.2
1.4
3,3

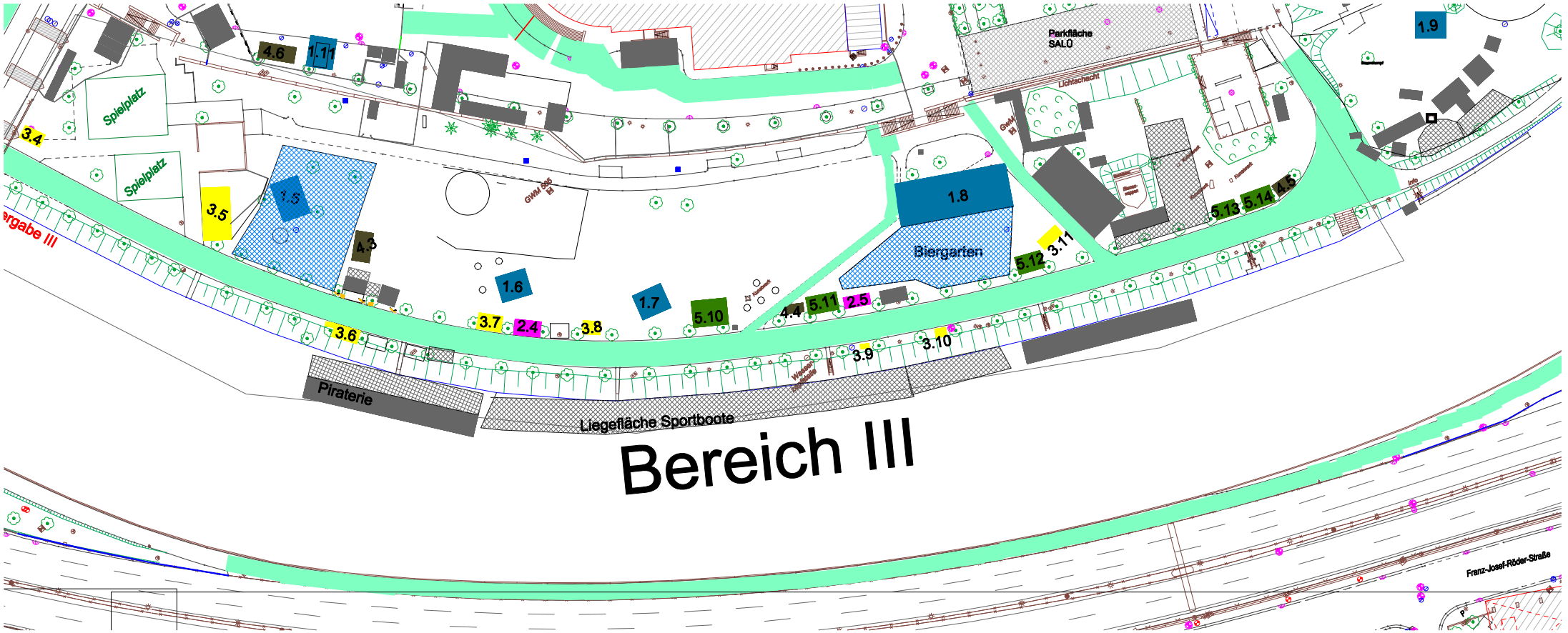

Bereich III
Spielplatz
Spielplatz
Parkfläche SALÜ
Lichtschacht
Biergarten
Piraterie
Liegefläche Sportboote
Franz-Josef-Röder-Straße
ergabe III
GWM 585
4.6
1.11
1.9
3.4
3.5
1.5
4.3
1.6
1.7
5.10
3.7
2.4
3.8
3.6
4.4
5.11
2.5
1.8
5.12
3.11
5.13
5.14
4.5
3.9
3.10

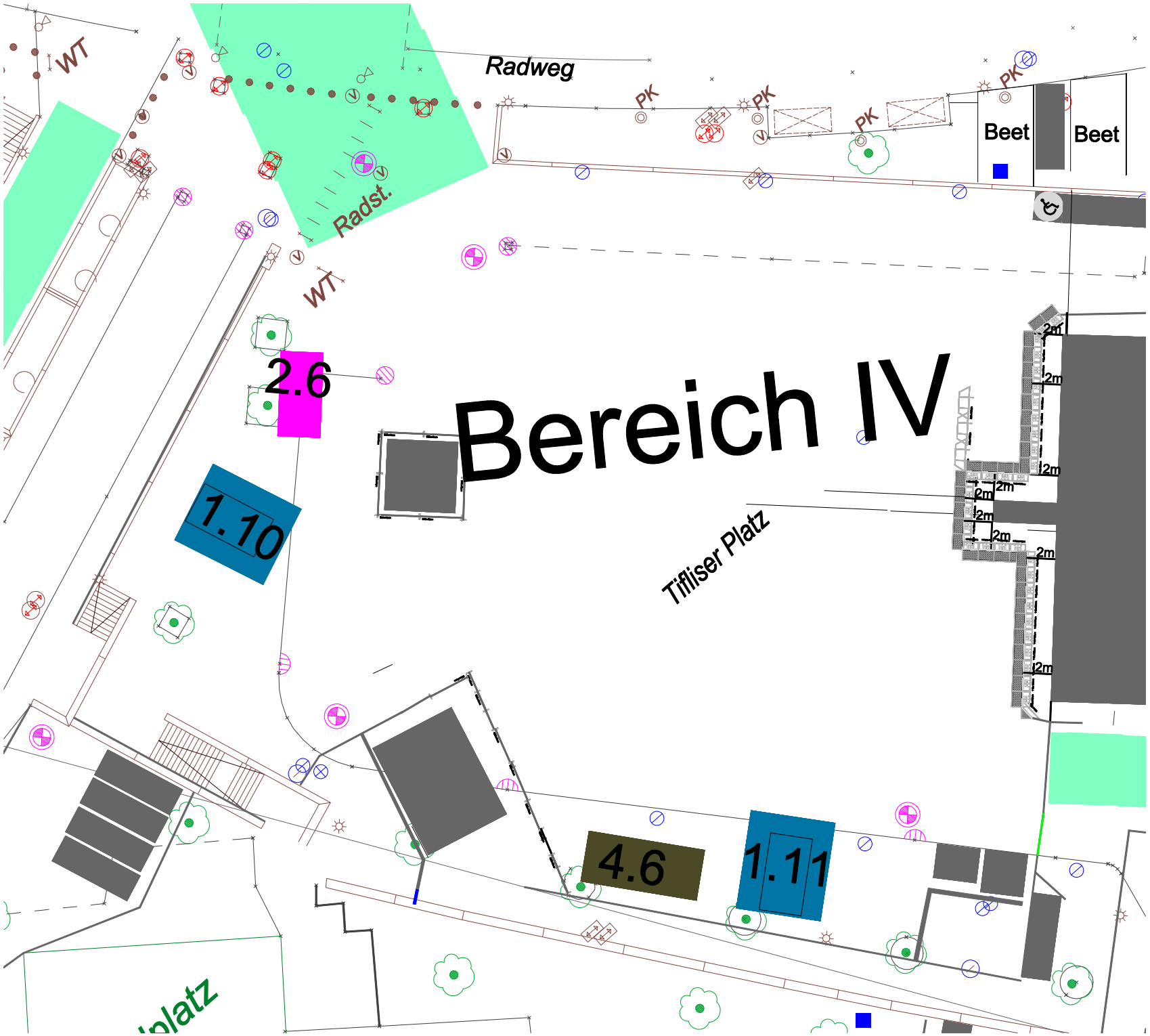
Bereich IV
Radweg
Radst.
WT
WT
PK
PK
PK
PK
Beet
Beet
2.6
1.10
4.6
1.11
Tifliser Platz
2m
2m
2m
2m
2m
2m
2m
2m
2m