

## DIE BEVÖLKERUNG IN SAARBRÜCKEN IM JAHR 2015

### 1. Bevölkerungsbewegung

Wanderungen und natürliche Bevölkerungsbewegungen  
Eheschließung und Scheidung  
Staatsangehörigkeitswechsel

### 2. Bevölkerungsbestand

Übersichten  
Alter  
Bevölkerung mit Migrationshintergrund  
Ausländer  
Religion  
Haushalte



## Inhaltsverzeichnis

Saarbrücker Bevölkerungsentwicklung 2015 .....	4
Tab. 1: Bevölkerungsentwicklung seit 1970 .....	5
Tab. 2: Wanderungen nach Herkunfts- bzw. Zielgebiet - Deutsche.....	6
Tab. 3: Wanderungen nach Herkunfts- bzw. Zielgebiet - Ausländer.....	7
Tab. 4: Wanderungen nach Herkunfts- bzw. Zielgebiet - Insgesamt .....	8
Tab. 5: Bevölkerungsbewegung 2015.....	9
Karte 1: Kinderreichtum (Geburtenrangfolge) 2015.....	10
Karte 2: Eheschließungen je 1.000 Einwohner 2015.....	11
Tab. 6: Eheschließungen (Personen) in den Jahren 2000 – 2015 in Saarbrücken .....	12
Tab. 7: Eheschließungen (Personen) im Jahr 2015 in Saarbrücken nach Alter und Geschlecht.....	12
Tab. 8: Scheidungen (Personen) in den Jahren 2000 - 2015 in Saarbrücken .....	13
Tab. 9: Scheidungen (Personen) im Jahr 2015 in Saarbrücken nach Alter und Geschlecht.....	13
Tab. 10: Bevölkerungsbestand am 31.12.2015 – absolut (Wohnberechtigte Bevölkerung) .....	14
Tab. 11: Bevölkerungsbestand am 31.12.2015 – in % (Wohnberechtigte Bevölkerung).....	15
Tab. 12: Bevölkerungsbestand am 31.12.2015 – absolut.....	16
Tab. 13: Bevölkerungsbestand am 31.12.2015 – in %.....	17
Tab. 14: Bevölkerung nach Altersjahrgängen am 31.12.2015 .....	18
Abb. 1: Altersstruktur der Bevölkerung am 31.12.2015 im Vergleich zu 1991 .....	19
Tab. 15: Bevölkerung nach Alter am 31.12.2015 - absolut .....	20
Tab. 16: Bevölkerung nach Alter am 31.12.2015 – in % .....	21
Tab. 17: Bevölkerung mit Migrationshintergrund am 31.12.2015 – absolut.....	22
Tab. 18: Bevölkerung mit Migrationshintergrund am 31.12.2015 – in %.....	23
Tab. 19: Ausländer nach Staatsangehörigkeit am 31.12.2015 .....	24
Tab. 20: Ausländer am 31.12.2015 .....	26
Tab. 21: Staatsangehörigkeitswechsel in den Jahren 2000 – 2015 in Saarbrücken .....	27
Tab. 22: Staatsangehörigkeitswechsel von nicht-deutsch auf deutsch im Jahr 2015 nach der ursprünglichen Staatsangehörigkeit und der Art der Einbürgerung.....	27
Karte 3: Migration in % der Bevölkerung am 31.12.2015 .....	28
Tab. 23: Bevölkerung nach Konfessionen am 31.12.2015.....	29
Tab. 24: Haushalte am 31.12.2015 nach dem Haushaltstyp – absolut.....	30
Tab. 25: Haushalte am 31.12.2015 nach dem Haushaltstyp – in % .....	31
Tab. 26: Ausgewählte Haushaltsmerkmale am 31.12.2015 – absolut .....	32
Tab. 27: Ausgewählte Haushaltsmerkmale am 31.12.2015 – in %.....	33
Jahresgrafiken 1980 bis 2015.....	34
Karte 4: Haushalte mit 3 und mehr Kindern in % aller Haushalte mit Kindern am 31.12.2015 .....	35

Soweit nicht anders genannt, alle Angaben „Bevölkerung am Ort der Hauptwohnung“.

## Saarbrücker Bevölkerungsentwicklung 2015

Die Bevölkerungsentwicklung der Landeshauptstadt Saarbrücken im Jahr 2015 wurde maßgeblich durch die Zuweisung von Flüchtlingen<sup>1</sup>, insbesondere Personen aus Syrien und dem weiterhin starken Zuzug von Personen aus Rumänien und Bulgarien, bestimmt. Dies führte zu stetig wachsenden Einwohnerzahlen im Laufe des Jahres.

Zum 31.12.2015 wohnten 180.047 Personen mit Hauptwohnung in Saarbrücken. Gegenüber dem Jahresende 2014 ist dies insgesamt ein Zuwachs von 1.418 Personen (+0,8 %). Von den 180.047 Personen Ende 2015 waren 128.745 (-1.666) Personen Deutsche ohne Migrationshintergrund<sup>2</sup>, 22.366 (+599) Personen Deutsche mit einem persönlichen Migrationshintergrund und 28.936 (+2.485) Personen Ausländer (siehe Tab. 17). Der Ausländeranteil betrug Ende 2015 16,1 %.

Die größten Bestandsveränderungen einzelner Nationalitäten gab es somit bei den Syrern (+1.553 Pers.), den Rumänen (+399 Pers.), den Bulgaren (+154 Pers.) (siehe Tab. 19) und den Deutschen (-1.067 Pers.).

### Wanderungen

Der Zuzug der oben genannten Gruppen dominiert die Wanderungsbilanzen (siehe Tab. 2 und 3). Da bisher die meisten Flüchtlinge aus Lebach zugewiesen wurden, hat der Wanderungssaldo der Ausländer mit dem restlichen Saarland entsprechend zugenommen (+773 Pers.). Ebenso hat sich der Saldo mit Rumänien, Bulgarien und Kroatien (EU-Ost II) (+291 Pers.) sowie Asien (+307 Pers.) gegenüber 2014 deutlich erhöht.

2015 zogen mehr Personen aus dem europäischen Ausland und nicht nur aus Rumänien und Bulgarien, nach Saarbrücken als von hier in diese Länder (positiver Wanderungssaldo). Im Jahr 2014 führte eine Registerbereinigung nach der Kommunal- und Europawahl dazu, dass Personen aus dem europäischen Ausland als fortgezogen gewertet wurden. Daher war statistisch gesehen die Zahl der Fortzüge von EU-AusländerInnen in deren Heimatländer größer als die der Zuzüge aus diesen Ländern (negativer Wanderungssaldo).

Bei den Deutschen (siehe Tab. 4) gibt es wie bisher einen positiven Wanderungssaldo mit dem restlichen Saarland (ohne Regionalverband Saarbrücken, Mandelbachtal und St. Ingbert) (+323 Pers.) und mit Rheinland-Pfalz (+107 Pers.). Mit allen anderen deutschen Gebieten ist dagegen, wie in den Jahren zuvor, ein negativer Wanderungssaldo, besonders mit den Bundesländern

<sup>1</sup> Ein Problem der Bevölkerungsstatistik ist, dass die Bevölkerung nicht nach den Merkmalen wie Flüchtling, Asylbewerber usw. unterschieden werden kann, sondern sich nur durch Näherungen z.B. durch die Benennung konkreter Staatsangehörigkeiten, oder dem Herkunftsort z.B. Lebach (Erstaufnahmeeinrichtung für das Saarland) diesem Personenkreis angenähert werden kann. Soweit sind in allen Nachweisungen von ‚insgesamt‘ oder ‚Ausländer‘, diese Bevölkerungsgruppen mitenthaltend. Diese spezielle Zuwanderung hat Auswirkungen auf viele demografische Merkmale wie Alter, dem Geschlecht, dem Haushaltstyp aber auch auf die räumliche Verteilung im Stadtgebiet z.B. durch die Errichtung von Wohnungen zur Erstunterbringung. Bei der Betrachtung nicht nur der Veränderungen ist diese Sonderentwicklung besonders zu beachten.

<sup>2</sup> Migrationshintergrund=Deutsche mit 2. Staatsangehörigkeit und/oder Geburtsland ‚nicht-deutsch‘ sowie alle Ausländer

Baden-Württemberg/Bayern (-204 Pers.) und Nordrhein-Westfalen/Hessen (-208 Pers.), zu verzeichnen.

Wanderungsgewinne von Deutschen gibt es mit Frankreich (+21 Pers.) und mit den südlichen EU-Staaten ohne Malta (+22 Pers.). Insgesamt gibt es aber einen kleinen Wanderungsverlust von 25 deutschen Personen mit dem gesamten Ausland.

### Geburten

Die Zahl der Geburten hat sich gegenüber dem Jahr 2014 um 76 auf 1.549 Geborene (+5,2 %) erhöht. Die zusammengefasste Geburtenziffer stieg um 0,05 Punkte auf 1,30 Kinder/Frau (15-49 Jahre).

Eng mit der Zuwanderung von jungen ausländischen Frauen hängt auch der Anstieg der Geburten zusammen. Werden die Geburten aufgeschlüsselt nach der Staatsangehörigkeit der Mutter zeigt sich, dass 1.093 (71 %) Geborene eine deutsche Mutter haben. Von den 456 Geborenen mit einer ausländischen Mutter gab es die meisten Geburten von rumänisch und türkischen Müttern sowie mit einem gewissen Abstand von syrischen, italienischen und polnischen Müttern (siehe untenstehende Tabelle). Der Zeitvergleich zeigt, dass 2015 besonders bei den rumänischen, syrischen und den polnischen Müttern ein starker Anstieg der Geburten im Vergleich zum Durchschnitt der Geburten der Jahre 2010-2014 zu verzeichnen ist.

### Geburten nach der Staatsangehörigkeit der Mutter

Staatsangehörigkeit der Mutter bei Geburt	Geburten 2010-2014 (Durchschnitt)	2015	Veränderung	
			abs.	in %
insgesamt	1.443	1.549	106	7,3
darunter				
deutsch	1.087	1.093	6	0,6
rumänisch	21	51	30	142,9
türkisch	41	47	6	14,6
syrisch	7	31	24	342,9
italienisch	33	30	-3	-9,1
polnisch	14	28	14	100,0
französisch	14	18	4	28,6
russisch	16	16	0	0,0
ghanaisch	11	15	4	36,4
ukrainisch	10	14	4	40,0
algerisch	11	12	1	9,1
irakisch	8	12	4	50,0
bulgarisch	8	11	3	37,5
bosnisch-herzegowinisch	9	10	1	11,1
kosovorisch	6	10	4	66,7

Quelle: Melderegister, eigene Auswertung

### Geburtenrangfolge

51 % der 2015 Geborenen waren das erste Kind. Als zweites Kind wurden 30 % und als drittes Kind 12 % geboren. Und in 7 % der Geburten gab es bereits mindestens 3 und mehr Geschwister. Diese Verteilung ist in den letzten 10 Jahren relativ konstant.

**Tab. 1: Bevölkerungsentwicklung<sup>1)</sup> seit 1970**

(Bevölkerung am Ort der Hauptwohnung)

Jahr	Natürliche Entwicklung <sup>1) 2)</sup>			Wanderungen <sup>1)</sup>			Gesamtsaldo <sup>3)</sup>		Bestand am Jahresende	
	Lebendgeborene	Gestorbene	Saldo	Zugezogene	Fortgezogene	Saldo	Veränderung zum Vorjahr		insgesamt	Ausländer <sup>4)</sup>
							absolut	%		
1970	2.312	2.691	-379	.	.	935	556	0,3	213.622	8.553
1971	2.129	2.710	-581	.	.	-75	-656	-0,3	212.966	.
1972	1.887	2.776	-889	.	.	-351	-1.240	-0,6	211.726	.
1973	1.703	2.689	-986	.	.	-1.636	-2.622	-1,2	209.104	.
1974	1.709	2.824	-1.115	11.111	13.113	-2.002	-3.117	-1,5	205.987	.
1975	1.707	2.804	-1.097	11.375	10.929	446	-651	-0,3	205.336	14.410
1976	1.661	2.831	-1.170	10.680	11.417	-737	-1.907	-0,9	203.429	14.270
1977	1.688	2.617	-929	10.176	13.791	-3.615	-4.544	-2,2	198.885	13.763
1978	1.599	2.701	-1.102	10.911	12.434	-1.523	-2.625	-1,3	196.260	13.336
1979	1.552	2.686	-1.134	10.889	11.563	-674	-1.808	-0,9	194.452	12.948
1980	1.718	2.664	-946	11.205	11.157	48	-898	-0,5	193.554	13.765
1981	1.760	2.676	-916	11.151	10.841	310	-606	-0,3	192.948	14.441
1982	1.701	2.619	-918	10.097	11.274	-1.177	-2.095	-1,1	190.853	13.992
1983	1.699	2.692	-993	10.762	10.472	290	-703	-0,4	190.150	13.614
1984	1.579	2.529	-950	9.353	9.790	-437	-1.387	-0,7	188.763	13.458
1985	1.614	2.593	-979	7.767	9.322	-1.555	-2.534	-1,3	186.229	13.543
1986	1.780	2.530	-750	8.064	9.190	-1.126	-1.876	-1,0	184.353	..
1986	1.743	2.525	-782	6.895	7.068	-173	-773	-0,4	188.017	13.940
1987	1.873	2.431	-558	7.370	7.729	-359	-676	-0,4	187.341	14.111
1988	1.876	2.531	-655	8.081	7.566	515	-165	-0,1	187.176	14.565
1989	1.873	2.480	-607	10.802	8.050	2.752	2.005	1,1	189.181	15.337
1990	1.806	2.390	-584	10.471	8.493	1.978	1.196	0,6	190.377	16.229
1991	1.940	2.488	-548	11.172	10.052	1.120	580	0,3	190.957	17.407
1992	1.786	2.383	-597	11.357	9.864	1.493	917	0,5	191.874	19.458
1993	1.810	2.320	-510	10.628	10.806	-178	-651	-0,3	191.223	20.314
1994	1.687	2.429	-742	10.437	11.069	-632	-1.302	-0,7	189.921	21.080
1995	1.621	2.357	-736	11.193	10.898	295	-438	-0,2	189.483	22.326
1996	1.723	2.355	-632	10.299	10.799	-500	-1.126	-0,6	188.357	22.956
1997	1.700	2.297	-597	10.658	11.099	-441	-1.031	-0,5	187.326	22.995
1998	1.573	2.261	-688	10.410	11.166	-756	-1.435	-0,8	185.891	22.825
1999	1.568	2.316	-748	10.023	10.216	-193	-1.104	-0,6	184.787	23.316
2000	1.555	2.123	-568	9.959	9.732	228	-233	-0,1	184.554	23.810
2001	1.497	2.164	-667	10.148	9.752	396	-28	-0,0	184.526	24.322
2002	1.454	2.308	-854	11.086	11.829	-743	-1.569	-0,9	182.957	23.965
2003	1.462	2.366	-904	10.392	9.934	458	-168	-0,1	182.789	24.678
2004	1.483	2.051	-568	10.470	11.584	-1.114	-1.599	-0,9	181.190	23.293
2005	1.451	2.211	-760	10.287	9.920	367	-205	-0,1	180.985	23.850
2006	1.405	2.190	-785	10.072	9.812	260	-470	-0,3	180.515	23.990
2007	1.448	2.186	-738	10.024	9.911	113	-624	-0,3	179.891	23.878
2008	1.396	2.163	-767	11.473	11.346	127	-576	-0,3	179.315	23.815
2009	1.388	2.136	-748	10.890	11.191	-301	-953	-0,5	178.362	23.467
2010	1.467	2.114	-647	10.649	10.170	479	-168	-0,1	178.194	23.736
2011	1.476	2.064	-588	11.374	10.102	1.272	687	0,4	178.881	24.471
2012	1.348	2.056	-708	11.681	10.621	1.060	352	0,2	179.233	25.054
2013	1.453	2.184	-731	11.955	11.447	508	-223	-0,1	179.010	25.925
2014	1.473	2.115	-642	12.911	12.650	261	-381	-0,2	178.629	26.451
<b>2015</b>	<b>1.549</b>	<b>2.234</b>	<b>-685</b>	<b>14.103</b>	<b>12.000</b>	<b>2.103</b>	<b>1.418</b>	<b>0,8</b>	<b>180.047</b>	<b>28.936</b>

Quelle: Melderegister

- 1) Bis 1986: Amtliche Einwohnerzahlen des Statistischen Landesamtes, Fortschreibung auf der Basis der Volkszählung 1970 (vgl. Fußnote 3); die Umstellung des Bevölkerungsbegriffes von Wohnbevölkerung auf Bevölkerung am Ort der Hauptwohnung im Jahre 1983 führte bis 1988 zu geringeren Wanderungszahlen (vor allem wegen Studenten).  
Ab 1986: Bevölkerung am Ort der Hauptwohnung (Melderegister); von 1986 bis August 1990 sind Carl-Duisberg-Stipendiaten nicht enthalten.
- 2) Ab dem Jahr 2000 Verfahrensumstellung; Gestorbene nur bis zum Jahr 2004.
- 3) Einschl. Registerbereinigungen
- 4) 1970: Volkszählung (27.5.1970)  
1975 bis 1978: Eigene Fortschreibung auf Basis eigener Erhebung 1975  
Ab 1979: Bevölkerung am Ort der Hauptwohnung (Melderegister)

**Tab. 2: Wanderungen nach Herkunfts- bzw. Zielgebiet - Deutsche**

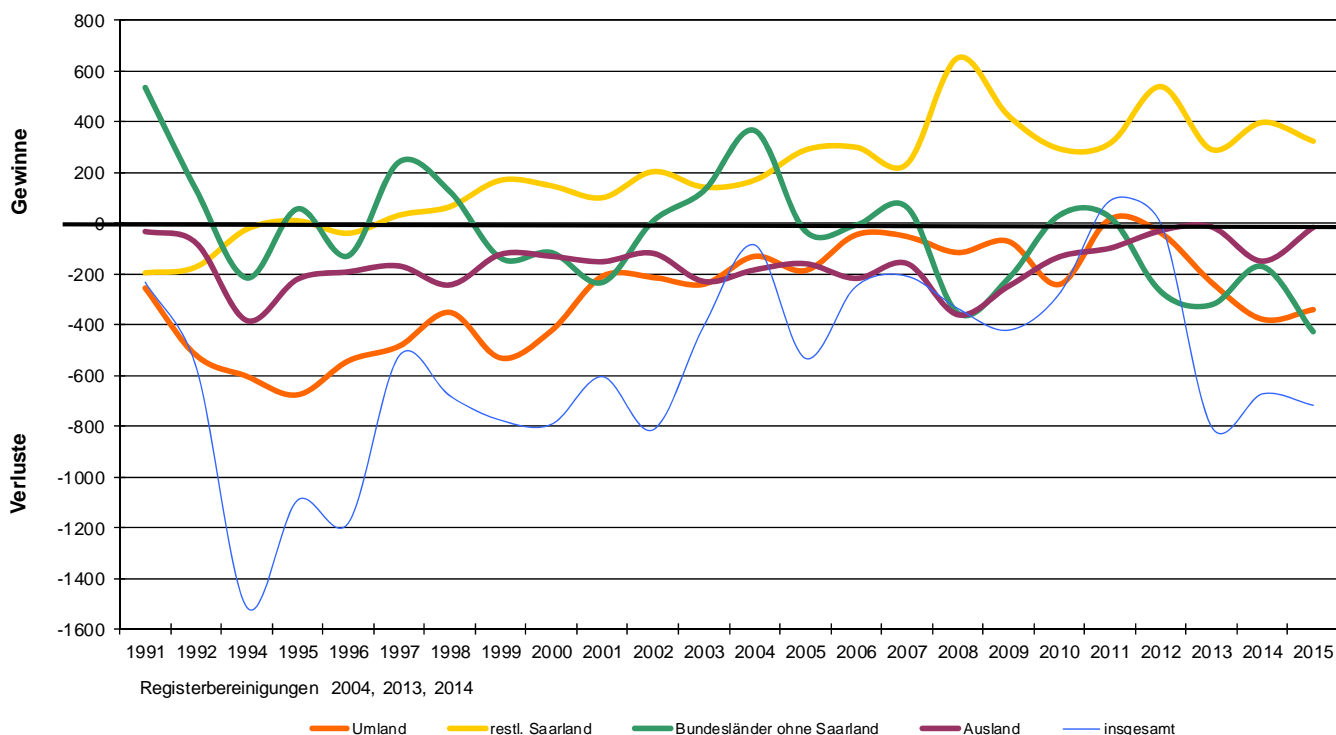
(Bevölkerung am Ort der Hauptwohnung)

	Wanderungsart						Saldo		
	Zuzug			Fortzug			2013	2014	2015
	2013	2014	2015	2013	2014	2015			
Regionalverband Saarbrücken	1.538	1.475	1.421	1.686	1.800	1.715	-148	-325	-294
Umland (Regionalverband, Mandel- bachtal u. St. Ingbert)	1.882	1.813	1.777	2.116	2.192	2.118	-234	-379	-341
restl. Saarland (ohne Umland)	1.840	1.913	1.855	1.550	1.516	1.532	290	397	323
<b>Saarland insgesamt</b>	<b>3.722</b>	<b>3.726</b>	<b>3.632</b>	<b>3.666</b>	<b>3.708</b>	<b>3.650</b>	<b>56</b>	<b>18</b>	<b>-18</b>
Rheinland-Pfalz	873	869	854	677	707	747	196	162	107
Baden-Württemberg/ Bayern	659	660	654	937	812	858	-278	-152	-204
Nordrhein-Westfalen/ Hessen	660	629	576	787	751	784	-127	-122	-208
restliche westliche Bundesländer	287	256	233	313	248	263	-26	8	-30
Ost-Bundesländer einschl. Berlin	251	246	248	338	313	341	-87	-67	-93
Inland (ohne Saarland)	2.730	2.660	2.565	3.052	2.831	2.993	-322	-171	-428
<b>INLAND INSGESAMT</b>	<b>6.452</b>	<b>6.386</b>	<b>6.197</b>	<b>6.718</b>	<b>6.539</b>	<b>6.643</b>	<b>-266</b>	<b>-153</b>	<b>-446</b>
<b>EU 27 bzw. EU 28 INSGESAMT</b> (ohne Deutschland)	<b>446</b>	<b>407</b>	<b>433</b>	<b>434</b>	<b>480</b>	<b>413</b>	<b>12</b>	<b>-73</b>	<b>20</b>
EU-Nord <sup>1)</sup>	13	17	34	34	36	30	-21	-19	4
EU-West <sup>2)</sup>	387	334	354	364	385	365	23	-51	-11
darunter Frankreich	352	313	330	326	337	309	26	-24	21
EU-Süd <sup>3)</sup>	32	44	34	22	41	12	10	3	22
EU-Ost I <sup>4)</sup>	9	7	7	7	11	5	2	-4	2
EU-Ost II <sup>5)</sup>	5	5	4	7	7	1	-2	-2	3
sonst. Osteuropa	11	9	10	7	12	20	4	-3	-10
restl. Europa	29	17	18	51	57	43	-22	-40	-25
<b>Europa insg. (ohne Deutschland)</b>	<b>486</b>	<b>433</b>	<b>461</b>	<b>492</b>	<b>549</b>	<b>476</b>	<b>-6</b>	<b>-116</b>	<b>-15</b>
Afrika	24	25	26	15	32	21	9	-7	5
Amerika	39	42	44	43	54	46	-4	-12	-2
Asien	38	37	34	49	47	35	-11	-10	-1
Australien/Ozean.	6	3	5	9	8	9	-3	-5	-4
<b>Ausland insgesamt</b>	<b>593</b>	<b>540</b>	<b>570</b>	<b>608</b>	<b>690</b>	<b>587</b>	<b>-15</b>	<b>-150</b>	<b>-17</b>
Unbekannt	157	224	195	679	594	450	-522	-370	-255
<b>Zusammen</b>	<b>7.202</b>	<b>7.150</b>	<b>6.962</b>	<b>8.005</b>	<b>7.823</b>	<b>7.680</b>	<b>-803</b>	<b>-673</b>	<b>-718</b>

Quelle: Melderegister

1) Irland, Großbritannien, Dänemark, Schweden, Finnland 2) Niederlande, Belgien, Frankreich, Luxemburg, Österreich 3) Portugal, Spanien, Italien, Griechenland 4) Polen, Tschechische Republik, Slowakische Republik, Slowenien, Ungarn, Estland, Litauen, Lettland, Malta, Zypern 5) Rumänien, Bulgarien, Kroatien (ab 1.7.2013)

**Wanderungssaldo nach ausgewählten Gebieten 1991 - 2015 - Deutsche**



**Tab. 3: Wanderungen nach Herkunfts- bzw. Zielgebiet - Ausländer**

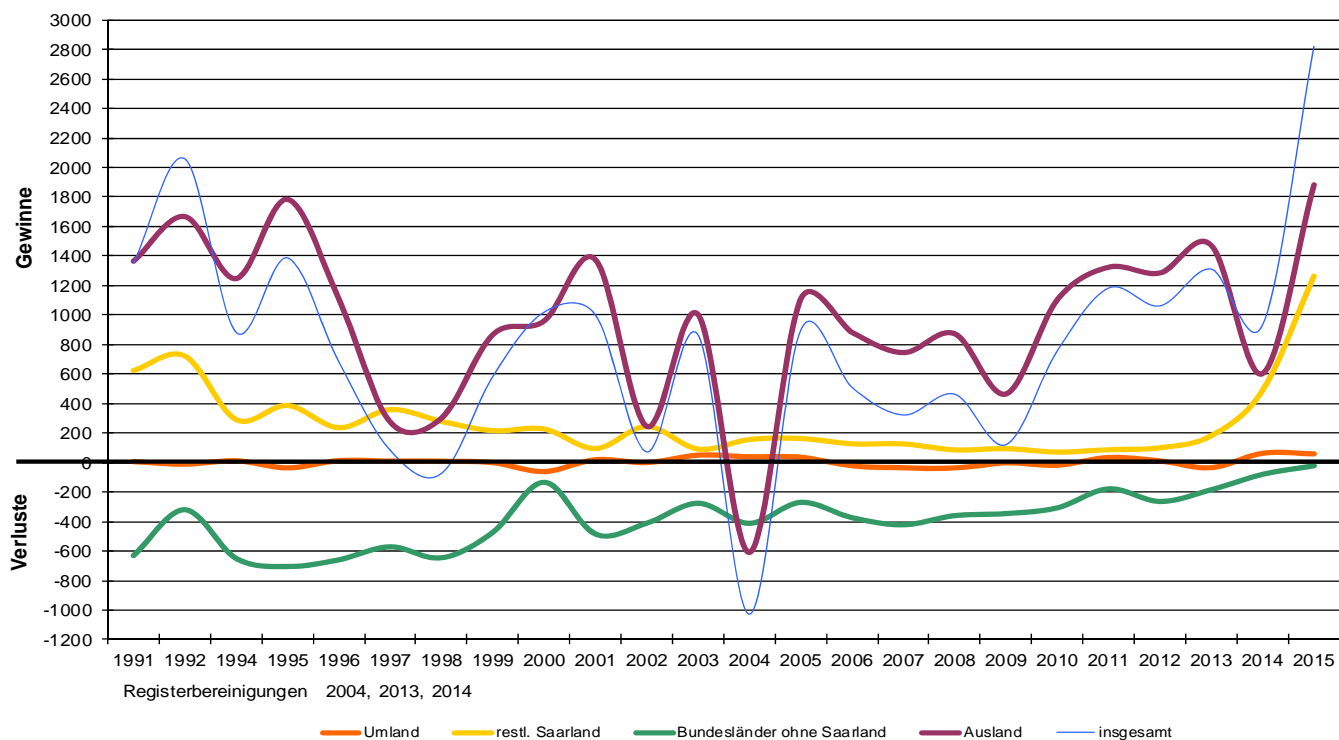
(Bevölkerung am Ort der Hauptwohnung)

	Wanderungsart						Saldo		
	Zuzug			Fortzug			2013	2014	2015
	2013	2014	2015	2013	2014	2015			
Regionalverband Saarbrücken	246	319	399	276	268	357	-30	51	42
Umland (Regionalverband, Mandelbachtal u. St. Ingbert)	295	362	460	330	299	401	-35	63	59
restl. Saarland (ohne Umland)	429	755	1.519	247	265	256	182	490	1.263
<b>Saarland insgesamt</b>	<b>724</b>	<b>1.117</b>	<b>1.979</b>	<b>577</b>	<b>564</b>	<b>657</b>	<b>147</b>	<b>553</b>	<b>1.322</b>
Rheinland-Pfalz	161	140	144	137	119	160	24	21	-16
Baden-Württemberg/ Bayern	227	246	317	307	313	275	-80	-67	42
Nordrhein-Westfalen/ Hessen	227	269	274	272	316	358	-45	-47	-84
restliche westliche Bundesländer	57	83	93	85	72	87	-28	11	6
Ost-Bundesländer einschl. Berlin	73	132	131	128	130	101	-55	2	30
Inland (ohne Saarland)	745	870	959	929	950	981	-184	-80	-22
<b>INLAND INSGESAMT</b>	<b>1.469</b>	<b>1.987</b>	<b>2.938</b>	<b>1.506</b>	<b>1.514</b>	<b>1.638</b>	<b>-37</b>	<b>473</b>	<b>1.300</b>
<b>EU 27 bzw. EU 28 INSGESAMT</b>	<b>2.177</b>	<b>2.583</b>	<b>2.727</b>	<b>1.275</b>	<b>2.418</b>	<b>1.668</b>	<b>902</b>	<b>165</b>	<b>1.059</b>
(ohne Deutschland)									
EU-Nord <sup>1)</sup>	73	66	39	38	122	67	35	-56	-28
EU-West <sup>2)</sup>	431	382	405	303	594	402	128	-212	3
darunter Frankreich	310	275	294	209	458	290	101	-183	4
EU-Süd <sup>3)</sup>	416	453	433	162	429	241	254	24	192
EU-Ost I <sup>4)</sup>	529	675	755	311	656	544	218	19	211
EU-Ost II <sup>5)</sup>	728	1.007	1.095	461	617	414	267	390	681
sonst. Osteuropa	154	209	215	101	144	109	53	65	106
restl. Europa	22	20	21	16	39	12	6	-19	9
<b>Europa insg. (ohne Deutschland)</b>	<b>2.353</b>	<b>2.812</b>	<b>2.963</b>	<b>1.392</b>	<b>2.601</b>	<b>1.789</b>	<b>961</b>	<b>211</b>	<b>1.174</b>
Afrika	240	186	137	79	80	61	161	106	76
Amerika	190	171	184	117	156	129	73	15	55
Asien	471	576	863	199	304	284	272	272	579
Australien/Ozean.	9	8	14	4	9	16	5	-1	-2
<b>Ausland insgesamt</b>	<b>3.263</b>	<b>3.753</b>	<b>4.161</b>	<b>1.791</b>	<b>3.150</b>	<b>2.279</b>	<b>1.472</b>	<b>603</b>	<b>1.882</b>
Unbekannt	21	21	42	145	163	403	-124	-142	-361
<b>Zusammen</b>	<b>4.753</b>	<b>5.761</b>	<b>7.141</b>	<b>3.442</b>	<b>4.827</b>	<b>4.320</b>	<b>1.311</b>	<b>934</b>	<b>2.821</b>

Quelle: Melderegister

1) Irland, Großbritannien, Dänemark, Schweden, Finnland 2) Niederlande, Belgien, Frankreich, Luxemburg, Österreich 3) Portugal, Spanien, Italien, Griechenland 4) Polen, Tschechische Republik, Slowakische Republik, Slowenien, Ungarn, Estland, Litauen, Lettland, Malta, Zypern 5) Rumänien, Bulgarien, Kroatien (ab 1.7.2013)

**Wanderungssaldo nach ausgewählten Gebieten 1991 - 2015 - Ausländer**



**Tab. 4: Wanderungen nach Herkunfts- bzw. Zielgebiet - Insgesamt**

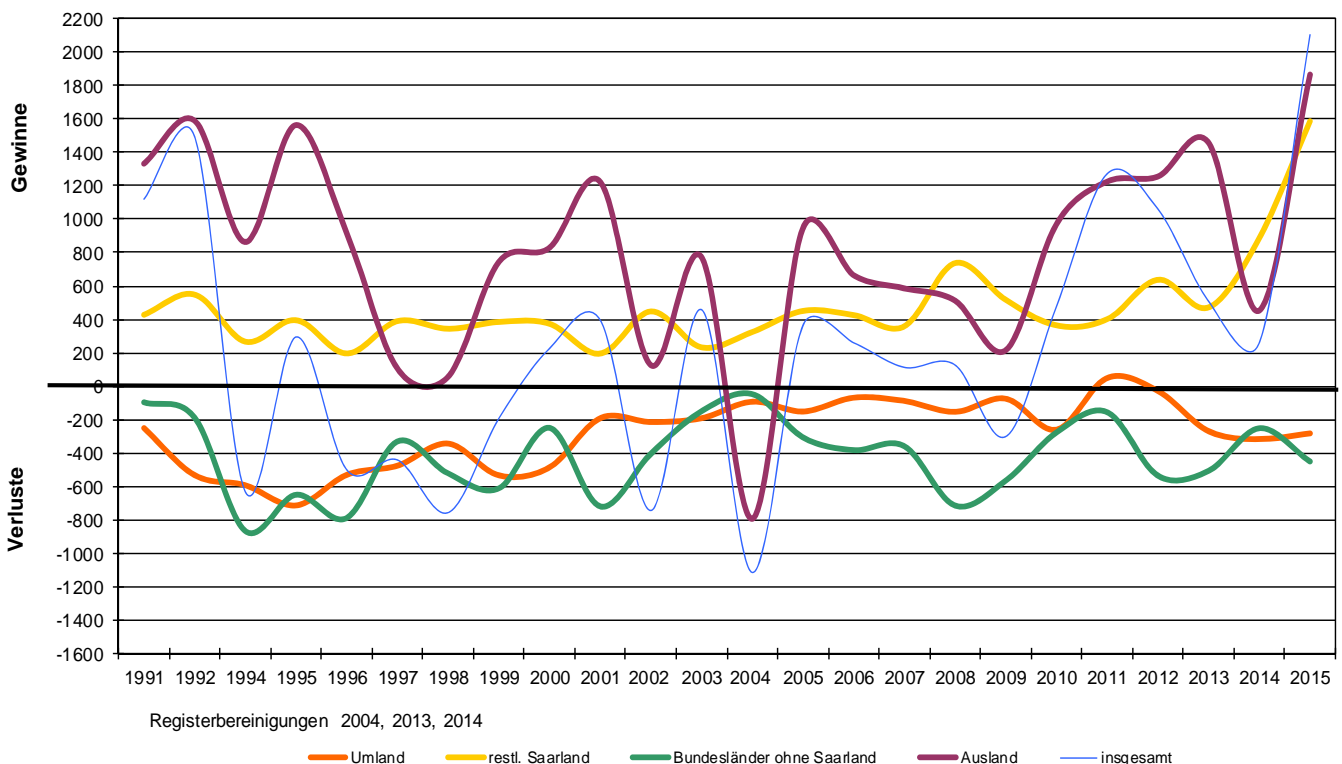
(Bevölkerung am Ort der Hauptwohnung)

	Wanderungsart						Saldo		
	Zuzug			Fortzug			2013	2014	2015
	2013	2014	2015	2013	2014	2015			
Regionalverband Saarbrücken	1.784	1.794	1.820	1.962	2.068	2.072	-178	-274	-252
Umland (Regionalverband, Mandelbachtal u. St. Ingbert)	2.177	2.175	2.237	2.446	2.491	2.519	-269	-316	-282
restl. Saarland (ohne Umland)	2.269	2.668	3.374	1.797	1.781	1.788	472	887	1.586
<b>Saarland insgesamt</b>	<b>4.446</b>	<b>4.843</b>	<b>5.611</b>	<b>4.243</b>	<b>4.272</b>	<b>4.307</b>	<b>203</b>	<b>571</b>	<b>1.304</b>
Rheinland-Pfalz	1.034	1.009	998	814	826	907	220	183	91
Baden-Württemberg/ Bayern	886	906	971	1.244	1.125	1.133	-358	-219	-162
Nordrhein-Westfalen/ Hessen	887	898	850	1.059	1.067	1.142	-172	-169	-292
restliche westliche Bundesländer	344	339	326	398	320	350	-54	19	-24
Ost-Bundesländer einschl. Berlin	324	378	379	466	443	442	-142	-65	-63
Inland (ohne Saarland)	3.475	3.530	3.524	3.981	3.781	3.974	-506	-251	-450
<b>INLAND INSGESAMT</b>	<b>7.921</b>	<b>8.373</b>	<b>9.135</b>	<b>8.224</b>	<b>8.053</b>	<b>8.281</b>	<b>-303</b>	<b>320</b>	<b>854</b>
<b>EU 27 bzw. EU 28 INSGESAMT</b>	<b>2.623</b>	<b>2.990</b>	<b>3.160</b>	<b>1.709</b>	<b>2.898</b>	<b>2.081</b>	<b>914</b>	<b>92</b>	<b>1.079</b>
(ohne Deutschland)									
EU-Nord <sup>1)</sup>	86	83	73	72	158	97	14	-75	-24
EU-West <sup>2)</sup>	818	716	759	667	979	767	151	-263	-8
darunter Frankreich	662	588	624	535	795	599	127	-207	25
EU-Süd <sup>3)</sup>	448	497	467	184	470	253	264	27	214
EU-Ost I <sup>4)</sup>	538	682	762	318	667	549	220	15	213
EU-Ost II <sup>5)</sup>	733	1.012	1.099	468	624	415	265	388	684
sonst. Osteuropa	165	218	225	108	156	129	57	62	96
restl. Europa	51	37	39	67	96	55	-16	-59	-16
<b>Europa insg. (ohne Deutschland)</b>	<b>2.839</b>	<b>3.245</b>	<b>3.424</b>	<b>1.884</b>	<b>3.150</b>	<b>2.265</b>	<b>955</b>	<b>95</b>	<b>1.159</b>
Afrika	264	211	163	94	112	82	170	99	81
Amerika	229	213	228	160	210	175	69	3	53
Asien	509	613	897	248	351	319	261	262	578
Australien/Ozean.	15	11	19	13	17	25	2	-6	-6
<b>Ausland insgesamt</b>	<b>3.856</b>	<b>4.293</b>	<b>4.731</b>	<b>2.399</b>	<b>3.840</b>	<b>2.866</b>	<b>1.457</b>	<b>453</b>	<b>1.865</b>
Unbekannt	178	245	237	824	757	853	-646	-512	-616
<b>Zusammen</b>	<b>11.955</b>	<b>12.911</b>	<b>14.103</b>	<b>11.447</b>	<b>12.650</b>	<b>12.000</b>	<b>508</b>	<b>261</b>	<b>2.103</b>

Quelle: Melderegister

1) Irland, Großbritannien, Dänemark, Schweden, Finnland 2) Niederlande, Belgien, Frankreich, Luxemburg, Österreich 3) Portugal, Spanien, Italien, Griechenland 4) Polen, Tschechische Republik, Slowakische Republik, Slowenien, Ungarn, Estland, Litauen, Lettland, Malta, Zypern 5) Rumänien, Bulgarien, Kroatien (ab1.7.2013)

**Wanderungssaldo nach ausgewählten Gebieten 1991 - 2015 - Insgesamt**





**Tab. 5: Bevölkerungsbewegung 2015**

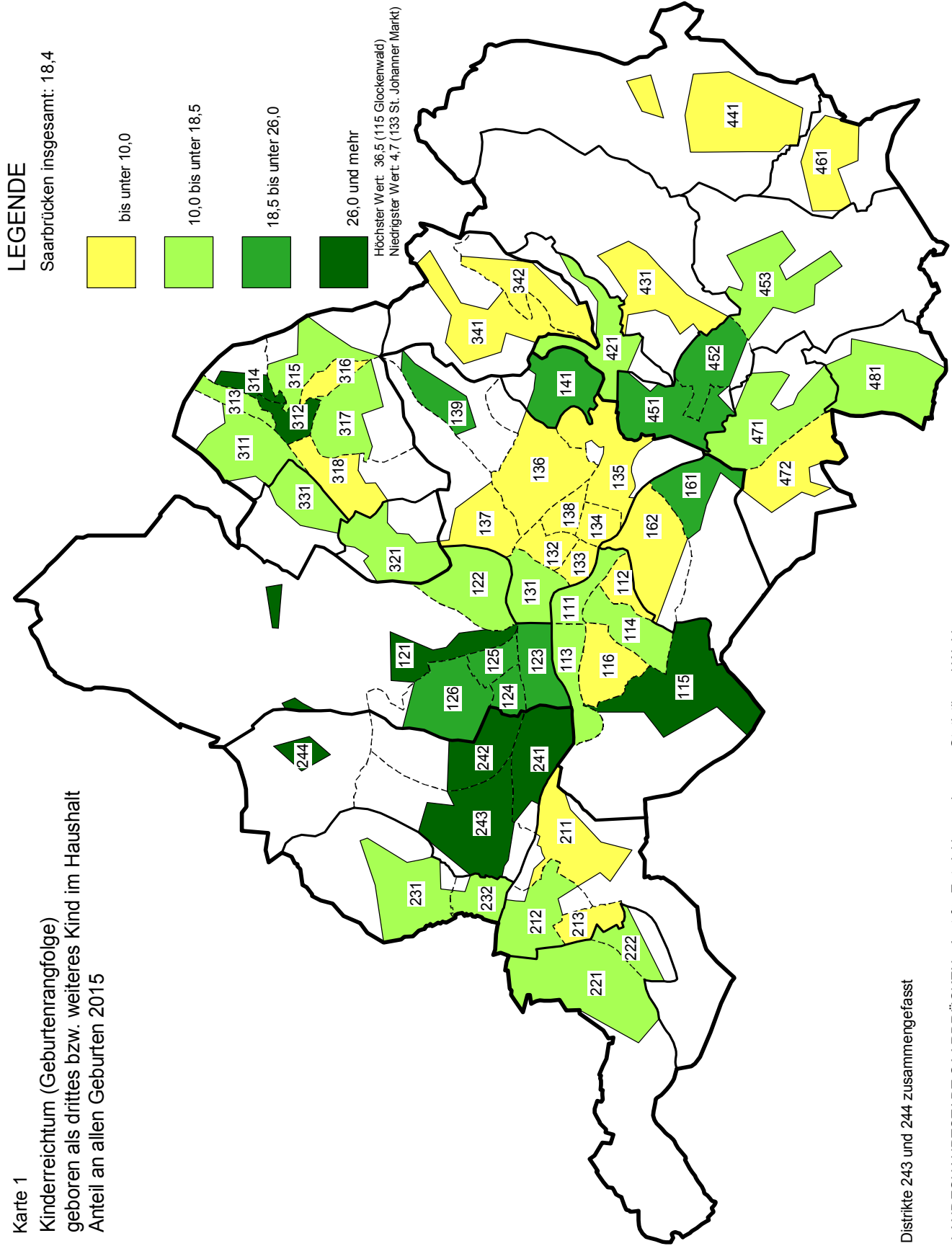
(Bevölkerung am Ort der Hauptwohnung)

Distrikt bzw. <b>STADTTEIL</b> bzw. <b>BEZIRK</b>	Natürliche Bewegungen			Wanderungen							Bewegungen insg. (Sp. 3 + 11)		
	Geburten	Sterbefälle	Saldo	Außenwanderungen über die Stadtgrenzen			Innerstädtische Wanderungen zwischen und innerhalb von Gebietseinheiten				Saldo insg. (Sp. 6 + 9)	abs.	in % des Bestandes (1.1.2015)
				Zuzüge	Fortzüge	Außen- saldo	Einzüge	Auszüge	Binnen- saldo	innerhalb der jew. Gebiets- einheit			
	1	2	3	4	5	6	7	8	9	10	11	12	13
111 Schloßplatz	20	49	-29	339	276	63	258	279	-21	18	42	13	0,5
112 Reppersberg	14	33	-19	117	106	11	120	120	0	11	11	-8	-0,4
113 Malstatter Straße	39	44	-5	425	459	-34	347	343	4	60	-30	-35	-0,9
114 Triller	21	39	-18	205	180	25	168	193	-25	38	0	-18	-0,6
115 Glockenwald	25	19	6	195	147	48	110	143	-33	99	15	21	1,1
116 Bellevue	54	47	7	444	349	95	337	410	-73	100	22	29	0,5
<b>11 ALT-SAARBRÜCKEN</b>	<b>173</b>	<b>231</b>	<b>-58</b>	<b>1.725</b>	<b>1.517</b>	<b>208</b>	<b>1.060</b>	<b>1.208</b>	<b>-148</b>	<b>606</b>	<b>60</b>	<b>2</b>	<b>0,0</b>
121 Rußhütte	22	18	4	313	248	65	151	197	-46	27	19	23	1,0
122 Rodenhof	46	65	-19	299	333	-34	310	248	62	149	28	9	0,1
123 Unteres Malstatt	85	45	40	677	475	202	506	614	-108	210	94	134	2,3
124 Leipziger Straße	69	42	27	394	314	80	384	420	-36	70	44	71	1,7
125 Jenneweg	51	42	9	340	259	81	386	347	39	129	120	129	3,0
126 Rastpfuhl	47	115	-68	303	230	73	343	284	59	71	132	64	1,3
<b>12 MALSTATT</b>	<b>320</b>	<b>327</b>	<b>-7</b>	<b>2.326</b>	<b>1.859</b>	<b>467</b>	<b>1.416</b>	<b>1.446</b>	<b>-30</b>	<b>1.320</b>	<b>437</b>	<b>430</b>	<b>1,5</b>
131 Hauptbahnhof	16	12	4	584	527	57	389	362	27	38	84	88	3,2
132 Nauwieser Viertel	49	87	-38	751	681	70	630	598	32	137	102	64	1,1
133 St. Johanner Markt	15	40	-25	328	275	53	256	260	-4	46	49	24	1,0
134 Am Staden	45	38	7	446	392	54	386	391	-5	76	49	56	1,2
135 Kaninchenberg	17	15	2	192	124	68	106	137	-31	2	37	39	2,5
136 Rotenbühl	53	90	-37	432	390	42	355	334	21	107	63	26	0,4
137 Am Homburg	26	38	-12	348	300	48	266	295	-29	52	19	7	0,2
138 Bruchwiese	13	27	-14	172	170	2	155	136	19	21	21	7	0,3
139 Universität	2	—	2	260	214	46	44	127	-83	7	-37	-35	-6,6
<b>13 ST. JOHANN</b>	<b>236</b>	<b>347</b>	<b>-111</b>	<b>3.513</b>	<b>3.073</b>	<b>440</b>	<b>1.406</b>	<b>1.459</b>	<b>-53</b>	<b>1.667</b>	<b>387</b>	<b>276</b>	<b>0,9</b>
<b>14 ESCHBERG</b>	<b>49</b>	<b>116</b>	<b>-67</b>	<b>575</b>	<b>390</b>	<b>185</b>	<b>365</b>	<b>265</b>	<b>100</b>	<b>109</b>	<b>285</b>	<b>218</b>	<b>3,4</b>
161 Wackenbergr	34	48	-14	283	222	61	252	271	-19	91	42	28	0,7
162 Winterberg	52	70	-18	412	314	98	334	331	3	63	101	83	1,6
<b>16 ST. ARNUAL</b>	<b>86</b>	<b>118</b>	<b>-32</b>	<b>695</b>	<b>536</b>	<b>159</b>	<b>512</b>	<b>528</b>	<b>-16</b>	<b>228</b>	<b>143</b>	<b>111</b>	<b>1,2</b>
<b>1 MITTE</b>	<b>864</b>	<b>1.139</b>	<b>-275</b>	<b>8.834</b>	<b>7.375</b>	<b>1.459</b>	<b>1.924</b>	<b>2.071</b>	<b>-147</b>	<b>6.765</b>	<b>1.312</b>	<b>1.037</b>	<b>1,1</b>
211 Gersweiler-Mitte	26	36	-10	155	183	-28	205	159	46	37	18	8	0,3
212 Ottenhausen	13	36	-23	54	84	-30	104	86	18	17	-12	-35	-1,5
213 Neu-Aschbach	8	18	-10	32	22	10	38	38	0	4	10	0	-
<b>21 GERSWEILER</b>	<b>47</b>	<b>90</b>	<b>-43</b>	<b>241</b>	<b>289</b>	<b>-48</b>	<b>284</b>	<b>220</b>	<b>64</b>	<b>121</b>	<b>16</b>	<b>-27</b>	<b>-0,4</b>
221 Klarenthal	31	46	-15	151	152	-1	214	116	98	70	97	82	2,1
222 Krughütte	10	13	-3	46	33	13	61	49	12	17	25	22	1,8
<b>22 KLARENTHAL</b>	<b>41</b>	<b>59</b>	<b>-18</b>	<b>197</b>	<b>185</b>	<b>12</b>	<b>250</b>	<b>140</b>	<b>110</b>	<b>112</b>	<b>122</b>	<b>104</b>	<b>2,0</b>
231 Altenkessel	40	67	-27	227	158	69	139	139	0	124	69	42	0,9
232 Rockershausen	6	15	-9	54	60	-6	48	50	-2	11	-8	-17	-1,7
<b>23 ALTENKESSEL</b>	<b>46</b>	<b>82</b>	<b>-36</b>	<b>281</b>	<b>218</b>	<b>63</b>	<b>165</b>	<b>167</b>	<b>-2</b>	<b>157</b>	<b>61</b>	<b>25</b>	<b>0,5</b>
241 Hochstraße	89	65	24	808	566	242	449	582	-133	309	109	133	2,3
242 Ottstraße	49	39	10	219	201	18	296	302	-6	63	12	22	0,5
243 Füllengarten	55	88	-33	463	329	134	365	406	-41	100	93	60	1,2
244 Von-der-Heydt	—	—	0	—	5	-5	5	4	1	—	-4	-4	-5,6
<b>24 BURBACH</b>	<b>193</b>	<b>192</b>	<b>1</b>	<b>1.490</b>	<b>1.101</b>	<b>389</b>	<b>794</b>	<b>973</b>	<b>-179</b>	<b>793</b>	<b>210</b>	<b>211</b>	<b>1,4</b>
<b>2 WEST</b>	<b>327</b>	<b>423</b>	<b>-96</b>	<b>2.209</b>	<b>1.793</b>	<b>416</b>	<b>1.070</b>	<b>1.077</b>	<b>-7</b>	<b>1.606</b>	<b>409</b>	<b>313</b>	<b>1,0</b>
311 Dudweiler-Nord	18	31	-13	169	136	33	128	100	28	17	61	48	1,8
312 Dudweiler-Mitte	28	44	-16	269	234	35	183	205	-22	66	13	-3	-0,1
313 Flitsch	8	21	-13	48	41	7	58	49	9	5	16	3	0,2
314 Kitten	4	14	-10	34	14	20	24	29	-5	3	15	5	0,6
315 Pfaffenkopf	20	63	-43	159	162	-3	157	117	40	19	37	-6	-0,2
316 Geisenkopf	9	31	-22	141	118	23	111	99	12	11	35	13	0,6
317 Dudweiler-Süd	33	44	-11	473	489	-16	280	331	-51	82	-67	-78	-1,5
318 Wilhelmshöhe-Fröhn	5	31	-26	72	80	-8	81	100	-19	10	-27	-53	-3,2
<b>31 DUDWEILER</b>	<b>125</b>	<b>279</b>	<b>-154</b>	<b>1.365</b>	<b>1.274</b>	<b>91</b>	<b>624</b>	<b>632</b>	<b>-8</b>	<b>611</b>	<b>83</b>	<b>-71</b>	<b>-0,4</b>
<b>32 JÄGERSFREUDE</b>	<b>11</b>	<b>21</b>	<b>-10</b>	<b>92</b>	<b>88</b>	<b>4</b>	<b>102</b>	<b>105</b>	<b>-3</b>	<b>40</b>	<b>1</b>	<b>-9</b>	<b>-0,5</b>
<b>33 HERRENSOHR</b>	<b>6</b>	<b>22</b>	<b>-16</b>	<b>68</b>	<b>110</b>	<b>-42</b>	<b>99</b>	<b>93</b>	<b>6</b>	<b>24</b>	<b>-36</b>	<b>-52</b>	<b>-2,4</b>
341 Scheidt	16	31	-15	220	221	-1	171	154	17	35	16	1	0,0
342 Scheidterberg	8	9	-1	20	27	-7	27	23	4	9	-3	-4	-0,5
<b>34 SCHEIDT</b>	<b>24</b>	<b>40</b>	<b>-16</b>	<b>240</b>	<b>248</b>	<b>-8</b>	<b>191</b>	<b>170</b>	<b>21</b>	<b>51</b>	<b>13</b>	<b>-3</b>	<b>-0,1</b>
<b>3 DUDWEILER</b>	<b>166</b>	<b>362</b>	<b>-196</b>	<b>1.765</b>	<b>1.720</b>	<b>45</b>	<b>786</b>	<b>770</b>	<b>16</b>	<b>956</b>	<b>61</b>	<b>-135</b>	<b>-0,5</b>
<b>42 SCHAFFBRÜCKE</b>	<b>21</b>	<b>35</b>	<b>-14</b>	<b>321</b>	<b>189</b>	<b>132</b>	<b>190</b>	<b>206</b>	<b>-16</b>	<b>32</b>	<b>116</b>	<b>102</b>	<b>3,5</b>
<b>43 BISCHMISHEIM</b>	<b>26</b>	<b>59</b>	<b>-33</b>	<b>126</b>	<b>155</b>	<b>-29</b>	<b>168</b>	<b>135</b>	<b>33</b>	<b>64</b>	<b>4</b>	<b>-29</b>	<b>-0,7</b>
<b>44 ENSHEIM</b>	<b>28</b>	<b>37</b>	<b>-9</b>	<b>125</b>	<b>118</b>	<b>7</b>	<b>96</b>	<b>63</b>	<b>33</b>	<b>80</b>	<b>40</b>	<b>31</b>	<b>0,9</b>
451 Brebach	8	8	0	55	48	7	48	49	-1	6	6	6	0,9
452 Neufechingen	17	32	-15	109	111	-2	118	125	-7	25	-9	-24	-1,0
453 Fechingen	26	26	0	98	130	-32	100	90	10	48	-22	-22	-0,8
<b>45 BREBACH-FECHINGEN</b>	<b>51</b>	<b>66</b>	<b>-15</b>	<b>262</b>	<b>289</b>	<b>-27</b>	<b>230</b>	<b>228</b>	<b>2</b>	<b>115</b>	<b>-25</b>	<b>-40</b>	<b>-0,7</b>
<b>46 ESCHRINGEN</b>	<b>7</b>	<b>12</b>	<b>-5</b>	<b>88</b>	<b>37</b>	<b>51</b>	<b>34</b>	<b>23</b>	<b>11</b>	<b>7</b>	<b>62</b>	<b>57</b>	<b>4,6</b>
471 Alt-Güdingen	25	50	-25	146	146	0	166	122	44	36	44	19	0,6
472 Schönbach	17	27	-10	98	70	28	93	103	-10	22	18	8	0,5
<b>47 GÜDINGEN</b>	<b>42</b>	<b>77</b>	<b>-35</b>	<b>244</b>	<b>216</b>	<b>28</b>	<b>235</b>	<b>201</b>	<b>34</b>	<b>82</b>	<b>62</b>	<b>27</b>	<b>0,5</b>
<b>48 BÜBINGEN</b>	<b>17</b>	<b>24</b>	<b>-7</b>	<b>129</b>	<b>108</b>	<b>21</b>	<b>157</b>	<b>116</b>	<b>41</b>	<b>68</b>	<b>62</b>	<b>55</b>	<b>1,7</b>
<b>4 HALBERG</b>	<b>192</b>	<b>310</b>	<b>-118</b>	<b>1.295</b>	<b>1.112</b>	<b>183</b>	<b>795</b>	<b>657</b>	<b>138</b>	<b>763</b>	<b>321</b>	<b>203</b>	<b>0,8</b>
<b>SAARBRÜCKEN</b>	<b>1.549</b>	<b>2.234</b>	<b>-685</b>	<b>14.103</b>	<b>12.000</b>	<b>2.103</b>	<b>X</b>	<b>X</b>	<b>X</b>	<b>14.665</b>	<b>2.103</b>	<b>1.418</b>	<b>0,8</b>

Quelle: Melderegister

Karte 1

Kinderreichtum (Geburtenrangfolge)  
 geboren als drittes bzw. weiteres Kind im Haushalt  
 Anteil an allen Geburten 2015



Distrikte 243 und 244 zusammengefasst

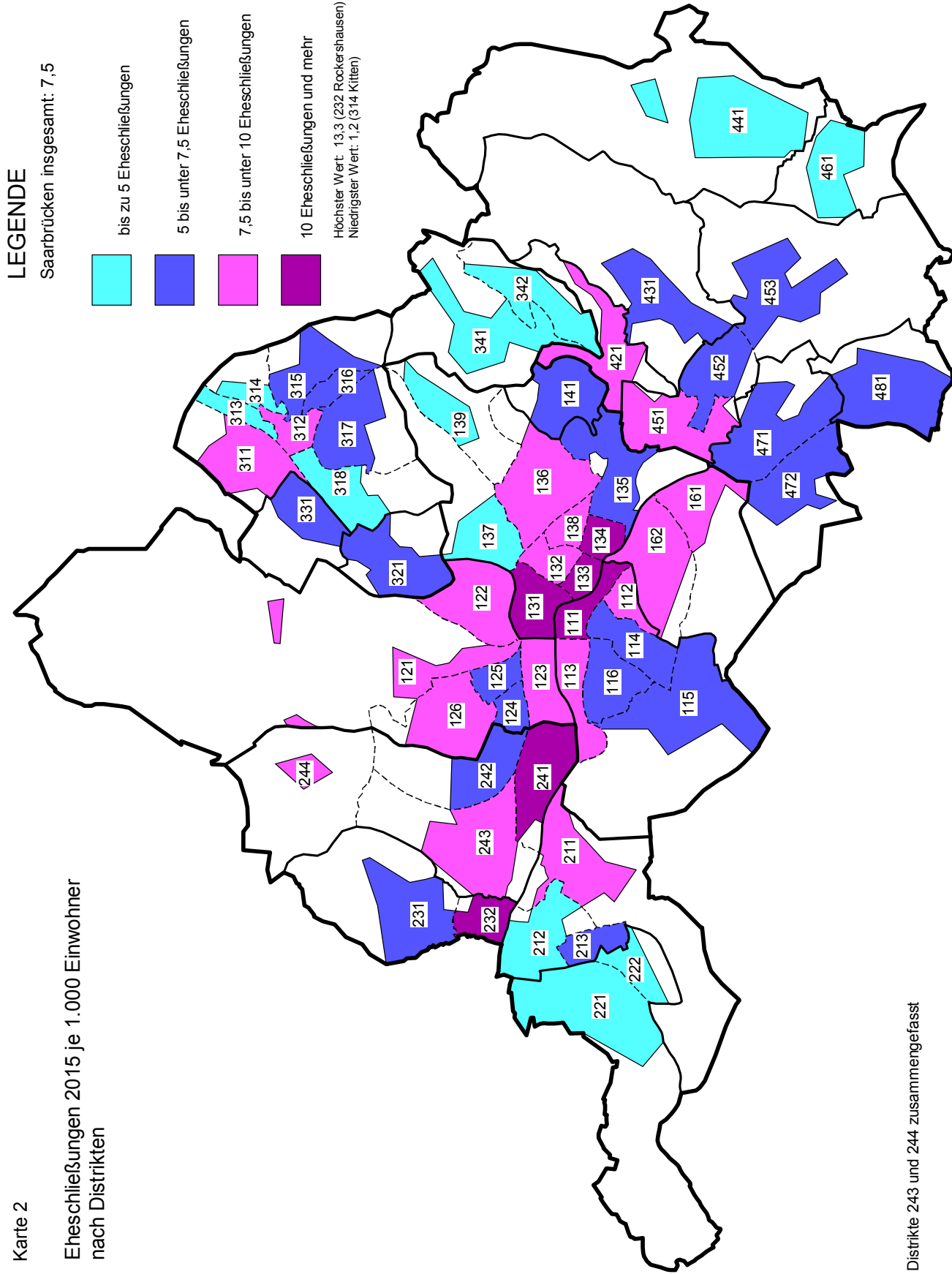
LANDESHAUPTSTADT SAARBRÜCKEN - Amt für Entwicklungsplanung, Statistik und Wahlen -

SP/StatInfo 1-16 Kinderreichtum 2015.PII

- Distrikte**
- 111 Schloßplatz
  - 112 Reppersberg
  - 113 Malstatter Straße
  - 114 Triller
  - 115 Glockenwald
  - 116 Bellevue
  - 121 Rußhütte
  - 122 Rodenhof
  - 123 Unteres Malstatt
  - 124 Leipziger Straße
  - 125 Jenneweg
  - 126 Rastpfuhl
  - 131 Hauptbahnhof
  - 132 Nauwieser Viertel
  - 133 St. Johanner Markt
  - 134 Am Staden
  - 135 Kaninchenberg
  - 136 Rotenbühl
  - 137 Am Homburg
  - 138 Bruchwiese
  - 139 Universität
  - 141 Eschberg
  - 161 Wackenberg
  - 162 Winterberg
  - 211 Gersweiler-Mitte
  - 212 Ottenhausen
  - 213 Neu-Aschbach
  - 221 Klarenthal
  - 222 Krughütte
  - 231 Altenkessel
  - 232 Rockershausen
  - 241 Hochstraße
  - 242 Ottstraße
  - 243 Füllengarten
  - 244 Von-der-Heydt
  - 311 Dudweiler-Nord
  - 312 Dudweiler-Mitte
  - 313 Flitsch
  - 314 Kitten
  - 315 Pfaffenkopf
  - 316 Geisenkopf
  - 317 Dudweiler-Süd
  - 318 Wilhelmshöhe-Fröhn
  - 321 Jägersfreude
  - 331 Herrensohr
  - 341 Scheidt
  - 342 Scheidterberg
  - 421 Schafbrücke
  - 431 Bischmishelm
  - 441 Ensheim
  - 451 Brebach
  - 452 Neufechingen
  - 453 Fechingen
  - 461 Eschingen
  - 471 Alt-Güdingen
  - 472 Schönbach
  - 481 Bübingen

Karte 2

### Eheschließungen 2015 je 1.000 Einwohner nach Distrikten



Distrikte 243 und 244 zusammengefasst

LANDESHAUPTSTADT SAARBRÜCKEN - Amt für Entwicklungsplanung, Statistik und Wahlen -

SP/StatInfo 1-16 Eheschließungen 2015.P11

- #### Distrikte
- 111 Schloßplatz
  - 112 Reppersberg
  - 113 Malstatter Straße
  - 114 Triller
  - 115 Glockenwald
  - 116 Bellewue
  - 121 Rußhütte
  - 122 Rodenhof
  - 123 Unteres Malstatt
  - 124 Leipziger Straße
  - 125 Jenneweg
  - 126 Raspfuhl
  - 131 Hauptbahnhof
  - 132 Nauwieser Viertel
  - 133 St. Johanner Markt
  - 134 Am Staden
  - 135 Kaninchenberg
  - 136 Rotenbühl
  - 137 Am Homburg
  - 138 Bruchwiese
  - 139 Universität
  - 141 Eschberg
  - 161 Wackenberg
  - 162 Winterberg
  - 211 Gersweiler-Mitte
  - 212 Ottenhausen
  - 213 Neu-Aschbach
  - 221 Klarenthal
  - 222 Krughütte
  - 231 Altenkessel
  - 232 Rockershausen
  - 241 Hochstraße
  - 242 Ottstraße
  - 243 Füllengarten
  - 244 Von-der-Heydt
  - 311 Dudweiler-Nord
  - 312 Dudweiler-Mitte
  - 313 Filisch
  - 314 Kitten
  - 315 Pfaffenkopf
  - 316 Geisenkopf
  - 317 Dudweiler-Süd
  - 318 Wilhelmshöhe-Fröhn
  - 321 Jägersfreude
  - 331 Herrensohr
  - 341 Scheidt
  - 342 Scheidterberg
  - 421 Schatbrücke
  - 431 Bischmishheim
  - 441 Ensheim
  - 451 Brebach
  - 452 Neufechingen
  - 453 Fechingen
  - 461 Eschringen
  - 471 Alt-Güdingen
  - 472 Schönbach
  - 481 Bübingen

**Tab. 6: Eheschließungen<sup>1)</sup> (Personen) in den Jahren 2000 – 2015 in Saarbrücken**

(Bevölkerung am Ort der Hauptwohnung)

Jahr	insgesamt	PartnerInnenwahl <sup>2)</sup>										durchschnittliches Heiratsalter (Jahre)		Anzahl Eheschließungen je 1.000 Einw. <sup>3)</sup>
		beide Ehepartner in Sbr. gemeldet			dt./dt		dt. Mann/ausl. PartnerIn		dt. Frau/ausl. PartnerIn		ausl./ausl.		Mann	
	abs.	in % v. insg.		abs.	in % v. Sp. 2	abs.	in % v. Sp. 2	abs.	in % v. Sp. 2	abs.	in % v. Sp. 2			
	1	2	3	4	5	6	7	8	9	10	11	12	13	
2000	2.614	2.338	89,4	1.668	71,3	260	11,1	228	9,8	182	7,8	35,1	31,7	14,2
2001	2.386	2.138	89,6	1.410	65,9	308	14,4	180	8,4	240	11,2	35,5	31,9	12,9
2002	2.518	2.228	88,5	1.516	68,0	294	13,2	192	8,6	226	10,1	35,8	32,2	13,8
2003	2.438	2.168	88,9	1.434	66,1	280	12,9	234	10,8	220	10,1	35,5	32,0	13,3
2004	2.326	2.132	91,7	1.438	67,4	252	11,8	218	10,2	224	10,5	36,8	33,1	12,8
2005	2.410	2.176	90,3	1.492	68,6	280	12,9	202	9,3	202	9,3	36,5	32,9	13,3
2006	2.186	1.932	88,4	1.360	70,4	238	12,3	186	9,6	148	7,7	36,6	32,9	12,1
2007	2.294	2.010	87,6	1.446	71,9	186	9,3	172	8,6	206	10,2	36,2	32,6	12,8
2008	2.394	2.086	87,1	1.492	71,5	226	10,8	172	8,2	196	9,4	36,8	33,2	13,4
2009	2.486	2.198	88,4	1.582	63,6	240	9,7	164	6,6	212	8,5	36,7	33,1	13,9
2010	2.270	1.954	86,1	1.334	68,3	240	12,3	188	9,6	192	9,8	36,5	33,1	12,7
2011	2.486	2.090	84,1	1.482	70,9	178	8,5	162	7,8	268	12,8	36,1	33,0	13,9
2012	2.360	1.996	84,6	1.414	70,8	208	10,4	150	7,5	224	11,2	37,0	33,8	13,2
2013	2.422	2.036	84,1	1.462	71,8	196	9,6	166	8,2	212	10,4	36,8	33,3	13,5
2014	2.488	1.998	80,3	1.316	65,9	228	11,4	146	7,3	308	15,4	35,9	32,7	13,9
<b>2015</b>	<b>2.672</b>	<b>2.090</b>	<b>78,2</b>	<b>1.364</b>	<b>65,3</b>	<b>176</b>	<b>8,4</b>	<b>146</b>	<b>7,0</b>	<b>404</b>	<b>19,3</b>	<b>36,1</b>	<b>32,8</b>	<b>14,8</b>

Quelle: Melderegister

- 1) Eheschließung und Begründung einer (gleichgeschlechtlichen) Lebenspartnerschaft.
- 2) Nur ermittelbar, wenn beide Partner im Laufe des Jahres in Saarbrücken gemeldet sind.
- 3) Bevölkerung am Ort der Hauptwohnung zum 31.12. des jew. Jahres.

**Tab. 7: Eheschließungen<sup>1)</sup> (Personen) im Jahr 2015 in Saarbrücken nach Alter und Geschlecht**

(Bevölkerung am Ort der Hauptwohnung)

Alter von... bis... Jahren	Pers. insg.	Mann					Frau				
		insg.	ledig	ge- schieden	verwitwet	ohne Angabe <sup>2)</sup>	insg.	ledig	ge- schieden	verwitwet	ohne Angabe <sup>2)</sup>
unter 20	84	14	10	-	-	3	70	26	1	-	40
20 - 24	350	122	82	4	-	23	228	129	4	-	83
25 - 29	714	350	262	10	-	49	364	282	14	-	58
30 - 34	549	304	228	24	1	40	245	183	26	-	31
35 - 39	284	151	105	22	-	19	133	85	25	1	22
40 - 44	169	95	55	23	-	16	74	33	29	1	10
45 - 49	147	80	30	39	-	11	67	21	33	2	11
50 - 54	164	86	29	45	1	9	78	19	47	3	9
55 - 59	97	55	10	39	1	5	42	12	19	7	2
60 - 64	64	43	9	25	3	6	21	3	15	2	1
65 - 69	29	20	2	16	1	1	9	2	4	2	1
70 u. ä.	21	16	-	7	6	2	5	-	4	1	-
<b>zusammen</b>	<b>2.672</b>	<b>1.336</b>	<b>822</b>	<b>254</b>	<b>13</b>	<b>184</b>	<b>1.336</b>	<b>795</b>	<b>221</b>	<b>19</b>	<b>268</b>
durchschnittliches Heiratsalter	34,5	36,1	32,5	49,1	66,5	34,8	32,8	30,5	45,6	56,5	28,2

Quelle: Melderegister

- 1) Eheschließung und Begründung einer (gleichgeschlechtlichen) Lebenspartnerschaft.
- 2) In aller Regel, wenn PartnerIn nicht mit Hauptwohnsitz in Saarbrücken gemeldet ist.

**Tab. 8 : Scheidungen<sup>1)</sup> (Personen) in den Jahren 2000 - 2015 in Saarbrücken**  
(Bevölkerung am Ort der Hauptwohnung)

Jahr	insgesamt	dav. betroffene minderj. Kinder <sup>2)</sup>		beide Ehepartner Deutsche <sup>3)</sup>			ein Ehepartner AusländerIn <sup>3)</sup>			beide Ehepartner Ausländer <sup>3)</sup>			ohne Angabe <sup>4)</sup>			Anzahl Scheidungen je 1.000 Einw. <sup>5)</sup>
	abs.	abs.	in % aller Minderj. (Jahres-durchschnitt)	abs.	in %	durchschnittl. Ehe-dauer in Jahren	abs.	in %	durchschnittl. Ehe-dauer in Jahren	abs.	in %	durchschnittl. Ehe-dauer in Jahren	abs.	in %	durchschnittl. Ehe-dauer in Jahren	
2000	1.580	523	1,8	540	34,2	12,0	558	35,3	9,9	110	7,0	7,8	372	23,5	12,6	8,6
2001	1.616	603	2,1	640	39,6	12,0	420	26,0	9,7	92	5,7	8,7	464	28,7	10,0	8,8
2002	1.582	636	2,2	714	45,1	11,6	320	20,2	9,6	74	4,7	9,6	474	30,0	10,2	8,6
2003	1.554	603	2,1	724	46,6	13,6	228	14,7	7,9	84	5,4	8,8	518	33,3	12,9	8,5
2004	1.336	539	1,9	560	41,9	13,1	198	14,8	8,4	62	4,6	9,4	516	38,6	11,9	7,4
2005	1.506	601	2,2	638	42,4	14,1	222	14,7	9,1	68	4,5	10,3	578	38,4	11,3	8,3
2006	1.384	514	1,9	596	43,1	13,2	224	16,2	8,5	76	5,5	8,7	488	35,3	10,5	7,7
2007	1.148	459	1,7	490	42,7	13,0	162	14,1	8,2	66	5,7	9,4	430	37,5	11,0	6,4
2008 <sup>6)</sup>	1.844	756	2,8	860	46,6	13,9	290	15,7	9,0	84	4,6	11,9	610	33,1	11,5	10,3
2009	1.456	582	2,3	626	43,0	12,9	210	14,4	8,9	62	4,3	9,4	558	38,3	11,7	8,2
2010	1.432	583	2,3	648	45,3	13,3	190	13,3	8,8	56	3,9	11,9	538	37,6	11,0	8,0
2011	1.498	566	2,3	734	49,0	13,2	192	12,8	10,5	44	2,9	10,3	528	35,2	12,0	8,4
2012	1.398	490	1,9	630	45,1	13,0	212	15,2	9,0	70	5,0	11,3	486	34,8	11,4	7,8
2013	1.244	408	1,6	586	47,1	13,6	152	12,2	10,3	60	4,8	12,5	446	35,9	11,3	6,9
2014	1.154	437	1,7	568	49,2	13,2	140	12,1	8,6	56	4,9	13,4	390	33,8	11,4	6,5
<b>2015</b>	<b>1.132</b>	<b>400</b>	<b>1,6</b>	<b>514</b>	<b>45,4</b>	<b>14,3</b>	<b>140</b>	<b>12,4</b>	<b>11,3</b>	<b>58</b>	<b>5,1</b>	<b>13,8</b>	<b>420</b>	<b>37,1</b>	<b>11,9</b>	<b>6,3</b>

Quelle: Melderegister

- 1) Scheidung und Aufhebung von (gleichgeschlechtlichen) Lebenspartnerschaften.
- 2) Werte korrigiert.
- 3) Nur ermittelbar, wenn beide Partner in Saarbrücken gemeldet sind.
- 4) In aller Regel, wenn PartnerIn nicht mit Hauptwohnsitz in Saarbrücken gemeldet ist.
- 5) Bevölkerung am Ort der Hauptwohnung am 31.12. des jew. Jahres.
- 6) Wert für 2008 um ca. 500 Fälle überhöht wegen Erfassungsrückstand aus dem Jahr 2007.

**Tab. 9: Scheidungen<sup>1)</sup> (Personen) im Jahr 2015 in Saarbrücken nach Alter und Geschlecht**  
(Bevölkerung am Ort der Hauptwohnung)

Alter von... bis... Jahren	insg.	Dauer der Ehe (Jahre)														ohne Angabe <sup>2)</sup>	abs.	in %
		0-2		3-5		6-9		10-14		15-19		20-24		25 und mehr				
		abs.	in %	abs.	in %	abs.	in %	abs.	in %	abs.	in %	abs.	in %	abs.	in %			
<b>Männer</b>																		
16 - 24	7	4	57,1	2	28,6	-	-	-	-	-	-	-	-	-	-	-	1	14,3
25 - 29	34	14	41,2	13	38,2	7	20,6	-	-	-	-	-	-	-	-	-	-	-
30 - 34	72	18	25,0	20	27,8	25	34,7	8	11,1	-	-	-	-	-	-	-	1	1,4
35 - 39	78	2	2,6	16	20,5	25	32,1	19	24,4	5	6,4	1	1,3	-	-	-	10	12,8
40 - 44	87	3	3,4	13	14,9	18	20,7	23	26,4	22	25,3	2	2,3	1	1,1	-	5	5,7
45 - 49	112	7	6,3	10	8,9	13	11,6	25	22,3	18	16,1	22	19,6	8	7,1	-	9	8,0
50 - 54	77	1	1,3	4	5,2	8	10,4	10	13,0	16	20,8	18	23,4	18	23,4	-	2	2,6
55 - 59	53	3	5,7	1	1,9	3	5,7	7	13,2	2	3,8	6	11,3	29	54,7	-	2	3,8
60 - 64	25	1	4,0	1	4,0	4	16,0	4	16,0	2	8,0	2	8,0	10	40,0	-	1	4,0
65 u. ä.	26	1	3,8	1	3,8	3	11,5	5	19,2	-	-	4	15,4	10	38,5	-	2	7,7
<b>zus.</b>	<b>571</b>	<b>54</b>	<b>9,5</b>	<b>81</b>	<b>14,2</b>	<b>106</b>	<b>18,6</b>	<b>101</b>	<b>17,7</b>	<b>65</b>	<b>11,4</b>	<b>55</b>	<b>9,6</b>	<b>76</b>	<b>13,3</b>	<b>33</b>	<b>5,8</b>	
<b>Frauen</b>																		
16 - 24	20	10	50,0	9	45,0	-	-	-	-	-	-	-	-	-	-	-	1	5,0
25 - 29	48	16	33,3	14	29,2	15	31,3	-	-	-	-	-	-	-	-	-	3	6,3
30 - 34	85	6	7,1	30	35,3	31	36,5	13	15,3	1	1,2	-	-	-	-	-	4	4,7
35 - 39	90	9	10,0	12	13,3	20	22,2	27	30,0	16	17,8	1	1,1	1	1,1	-	4	4,4
40 - 44	80	2	2,5	7	8,8	16	20,0	19	23,8	18	22,5	12	15,0	-	-	-	6	7,5
45 - 49	94	8	8,5	2	2,1	7	7,4	18	19,1	18	19,1	23	24,5	13	13,8	-	5	5,3
50 - 54	76	-	-	2	2,6	10	13,2	8	10,5	6	7,9	14	18,4	30	39,5	-	6	7,9
55 - 59	35	1	2,9	-	-	3	8,6	8	22,9	3	8,6	2	5,7	16	45,7	-	2	5,7
60 - 64	17	-	-	1	5,9	-	-	4	23,5	1	5,9	2	11,8	9	52,9	-	-	-
65 u. ä.	16	-	-	-	-	-	-	4	25,0	2	12,5	1	6,3	7	43,8	-	2	12,5
<b>zus.</b>	<b>561</b>	<b>52</b>	<b>9,3</b>	<b>77</b>	<b>13,7</b>	<b>102</b>	<b>18,2</b>	<b>101</b>	<b>18,0</b>	<b>65</b>	<b>11,6</b>	<b>55</b>	<b>9,8</b>	<b>76</b>	<b>13,5</b>	<b>33</b>	<b>5,9</b>	

Quelle: Melderegister

- 1) Scheidung und Aufhebung von (gleichgeschlechtlichen) Lebenspartnerschaften.
- 2) In aller Regel, wenn PartnerIn nicht mit Hauptwohnsitz in Saarbrücken gemeldet ist.

**Tab. 10: Bevölkerungsbestand am 31.12.2015 – absolut**

(Wohnberechtigte Bevölkerung )

Distrikt bzw. <b>STADTTEIL</b> bzw. <b>BEZIRK</b>	insg.	dar. weibl.	Ausländer		Familienstand		im Alter von ... bis ... Jahren			
			insg.	dar. weibl.	ledig	verheiratet <sup>1)</sup>	0 - 5	6 - 17	18 - 59	60 und älter
111 Schloßplatz	2.871	1.386	739	343	1.619	803	97	173	1.931	670
112 Reppersberg	1.936	1.048	136	75	850	721	85	143	1.079	629
113 Malstatter Straße	3.983	2.015	865	428	2.133	1.203	217	320	2.596	850
114 Triller	3.044	1.466	321	139	1.367	1.164	129	261	1.761	893
115 Glockenwald	2.020	1.010	496	222	959	658	147	261	1.107	505
116 Bellevue	5.469	2.733	894	388	2.624	2.007	292	585	3.337	1.255
<b>11 ALT-SAARBRÜCKEN</b>	<b>19.323</b>	<b>9.658</b>	<b>3.451</b>	<b>1.595</b>	<b>9.552</b>	<b>6.556</b>	<b>967</b>	<b>1.743</b>	<b>11.811</b>	<b>4.802</b>
121 Rußhütte	2.455	1.174	489	207	1.104	934	116	287	1.438	614
122 Rodenhof	6.483	3.443	628	311	2.645	2.478	288	508	3.514	2.173
123 Unteres Malstatt	5.983	2.919	2.138	1.037	3.163	1.866	465	752	3.722	1.044
124 Leipziger Straße	4.368	2.166	1.158	563	2.132	1.420	314	479	2.629	946
125 Jenneweg	4.385	2.199	912	399	2.148	1.396	319	540	2.547	979
126 Rastpfuhl	4.995	2.655	510	245	1.900	2.132	226	470	2.572	1.727
<b>12 MALSTATT</b>	<b>28.669</b>	<b>14.556</b>	<b>5.835</b>	<b>2.762</b>	<b>13.092</b>	<b>10.226</b>	<b>1.728</b>	<b>3.036</b>	<b>16.422</b>	<b>7.483</b>
131 Hauptbahnhof	2.906	1.354	988	458	2.045	588	82	142	2.410	272
132 Nauwieser Viertel	5.831	2.822	1.283	639	3.861	1.227	207	255	4.421	948
133 St. Johanner Markt	2.426	1.175	586	260	1.599	469	74	64	1.849	439
134 Am Staden	4.728	2.358	665	336	2.981	1.203	183	344	3.449	752
135 Kaninchenberg	1.635	777	355	160	791	595	57	89	1.093	396
136 Rotenbühl	6.695	3.547	803	432	2.909	2.732	251	576	3.791	2.077
137 Am Homburg	3.961	1.993	648	293	2.043	1.367	161	360	2.462	978
138 Bruchwiese	2.538	1.367	458	250	1.218	802	89	178	1.408	863
139 Universität	523	222	247	121	457	60	17	7	486	13
<b>13 ST. JOHANN</b>	<b>31.243</b>	<b>15.615</b>	<b>6.033</b>	<b>2.949</b>	<b>17.904</b>	<b>9.043</b>	<b>1.121</b>	<b>2.015</b>	<b>21.369</b>	<b>6.738</b>
<b>14 ESCHBERG</b>	<b>6.753</b>	<b>3.582</b>	<b>1.075</b>	<b>533</b>	<b>2.643</b>	<b>2.680</b>	<b>310</b>	<b>632</b>	<b>3.387</b>	<b>2.424</b>
161 Wackenberg	4.033	1.986	616	270	1.845	1.497	216	453	2.374	990
162 Winterberg	5.471	2.887	571	318	2.437	2.103	276	514	3.123	1.558
<b>16 ST. ARNUAL</b>	<b>9.504</b>	<b>4.873</b>	<b>1.187</b>	<b>588</b>	<b>4.282</b>	<b>3.600</b>	<b>492</b>	<b>967</b>	<b>5.497</b>	<b>2.548</b>
<b>1 MITTE</b>	<b>95.492</b>	<b>48.284</b>	<b>17.581</b>	<b>8.427</b>	<b>47.473</b>	<b>32.105</b>	<b>4.618</b>	<b>8.393</b>	<b>58.486</b>	<b>23.995</b>
211 Gersweiler-Mitte	2.912	1.511	336	171	1.103	1.322	135	280	1.602	895
212 Ottenhausen	2.263	1.171	130	58	770	1.075	91	184	1.179	809
213 Neu-Aschbach	1.077	554	57	30	336	580	46	106	566	359
<b>21 GERSWEILER</b>	<b>6.252</b>	<b>3.236</b>	<b>523</b>	<b>259</b>	<b>2.209</b>	<b>2.977</b>	<b>272</b>	<b>570</b>	<b>3.347</b>	<b>2.063</b>
221 Klarenthal	4.088	2.120	263	149	1.387	2.024	174	401	2.174	1.339
222 Krughütte	1.256	648	90	38	432	617	54	120	694	388
<b>22 KLARENTHAL</b>	<b>5.344</b>	<b>2.768</b>	<b>353</b>	<b>187</b>	<b>1.819</b>	<b>2.641</b>	<b>228</b>	<b>521</b>	<b>2.868</b>	<b>1.727</b>
231 Altenkessel	4.478	2.262	364	163	1.653	2.065	193	448	2.472	1.365
232 Rockershausen	973	477	137	60	419	387	52	136	559	226
<b>23 ALTENKESSEL</b>	<b>5.451</b>	<b>2.739</b>	<b>501</b>	<b>223</b>	<b>2.072</b>	<b>2.452</b>	<b>245</b>	<b>584</b>	<b>3.031</b>	<b>1.591</b>
241 Hochstraße	5.855	2.817	1.794	831	3.058	1.709	477	923	3.431	1.024
242 Ottstraße	4.074	2.104	594	290	1.689	1.748	224	475	2.258	1.117
243 Füllengarten	4.999	2.447	1.096	468	2.195	1.825	292	598	2.852	1.257
244 Von-der-Heydt	69	30	7	5	23	39	2	6	34	27
<b>24 BURBACH</b>	<b>14.997</b>	<b>7.398</b>	<b>3.491</b>	<b>1.594</b>	<b>6.965</b>	<b>5.321</b>	<b>995</b>	<b>2.002</b>	<b>8.575</b>	<b>3.425</b>
<b>2 WEST</b>	<b>32.044</b>	<b>16.141</b>	<b>4.868</b>	<b>2.263</b>	<b>13.065</b>	<b>13.391</b>	<b>1.740</b>	<b>3.677</b>	<b>17.821</b>	<b>8.806</b>
311 Dudweiler-Nord	2.784	1.387	313	155	1.081	1.230	123	233	1.576	852
312 Dudweiler-Mitte	2.636	1.306	641	296	1.320	842	131	301	1.625	579
313 Flitsch	1.303	667	111	45	495	572	41	139	766	357
314 Kitten	859	429	86	43	320	400	28	95	462	274
315 Pfaffenkopf	3.026	1.571	303	131	1.098	1.373	117	261	1.626	1.022
316 Geisenkopf	2.179	1.205	297	160	897	844	61	120	1.226	772
317 Dudweiler-Süd	5.163	2.541	1.079	449	2.383	2.028	189	426	3.129	1.419
318 Wilhelmshöhe-Fröhn	1.621	818	180	84	610	754	61	126	921	513
<b>31 DUDWEILER</b>	<b>19.571</b>	<b>9.924</b>	<b>3.010</b>	<b>1.363</b>	<b>8.204</b>	<b>8.043</b>	<b>751</b>	<b>1.701</b>	<b>11.331</b>	<b>5.788</b>
<b>32 JAGERSFREUDE</b>	<b>1.928</b>	<b>1.003</b>	<b>201</b>	<b>102</b>	<b>727</b>	<b>836</b>	<b>93</b>	<b>194</b>	<b>1.078</b>	<b>563</b>
<b>33 HERRENBOHR</b>	<b>2.091</b>	<b>1.065</b>	<b>147</b>	<b>69</b>	<b>768</b>	<b>1.006</b>	<b>80</b>	<b>215</b>	<b>1.167</b>	<b>629</b>
341 Scheidt	3.249	1.608	361	162	1.343	1.397	129	284	1.896	940
342 Scheidterberg	794	403	42	22	238	443	32	81	385	296
<b>34 SCHEIDT</b>	<b>4.043</b>	<b>2.011</b>	<b>403</b>	<b>184</b>	<b>1.581</b>	<b>1.840</b>	<b>161</b>	<b>365</b>	<b>2.281</b>	<b>1.236</b>
<b>3 DUDWEILER</b>	<b>27.633</b>	<b>14.003</b>	<b>3.761</b>	<b>1.718</b>	<b>11.280</b>	<b>11.725</b>	<b>1.085</b>	<b>2.475</b>	<b>15.857</b>	<b>8.216</b>
<b>42 SCHAFFBRÜCKE</b>	<b>3.069</b>	<b>1.472</b>	<b>539</b>	<b>217</b>	<b>1.367</b>	<b>1.238</b>	<b>125</b>	<b>275</b>	<b>1.844</b>	<b>825</b>
<b>43 BISCHMISHEIM</b>	<b>3.871</b>	<b>2.019</b>	<b>225</b>	<b>96</b>	<b>1.334</b>	<b>1.846</b>	<b>152</b>	<b>351</b>	<b>2.023</b>	<b>1.345</b>
<b>44 ENSHEIM</b>	<b>3.568</b>	<b>1.824</b>	<b>229</b>	<b>112</b>	<b>1.311</b>	<b>1.695</b>	<b>160</b>	<b>336</b>	<b>1.952</b>	<b>1.120</b>
451 Brebach	672	305	228	107	329	249	36	74	407	155
452 Neufechingen	2.394	1.213	466	222	1.009	948	108	260	1.364	662
453 Fechingen	2.731	1.419	208	104	991	1.269	119	258	1.440	914
<b>45 BREBACH-FECHINGEN</b>	<b>5.797</b>	<b>2.937</b>	<b>902</b>	<b>433</b>	<b>2.329</b>	<b>2.466</b>	<b>263</b>	<b>592</b>	<b>3.211</b>	<b>1.731</b>
<b>46 ESCHRINGEN</b>	<b>1.295</b>	<b>671</b>	<b>118</b>	<b>65</b>	<b>439</b>	<b>665</b>	<b>41</b>	<b>123</b>	<b>702</b>	<b>429</b>
471 Alt-Güdingen	3.355	1.732	330	151	1.234	1.547	161	328	1.739	1.127
472 Schönbach	1.755	902	196	101	623	792	55	132	973	595
<b>47 GÜDINGEN</b>	<b>5.110</b>	<b>2.634</b>	<b>526</b>	<b>252</b>	<b>1.857</b>	<b>2.339</b>	<b>216</b>	<b>460</b>	<b>2.712</b>	<b>1.722</b>
<b>48 BÜBINGEN</b>	<b>3.317</b>	<b>1.720</b>	<b>247</b>	<b>121</b>	<b>1.138</b>	<b>1.641</b>	<b>133</b>	<b>313</b>	<b>1.724</b>	<b>1.147</b>
<b>4 HALBERG</b>	<b>26.027</b>	<b>13.277</b>	<b>2.786</b>	<b>1.296</b>	<b>9.775</b>	<b>11.890</b>	<b>1.090</b>	<b>2.450</b>	<b>14.168</b>	<b>8.319</b>
<b>S A A R B R Ü C K E N</b>	<b>181.196</b>	<b>91.705</b>	<b>28.996</b>	<b>13.704</b>	<b>81.593</b>	<b>69.111</b>	<b>8.533</b>	<b>16.995</b>	<b>106.332</b>	<b>49.336</b>

Quelle: Melderegister

1) Einschließlich gleichgeschlechtlicher eingetragener Lebenspartnerschaften.

**Tab. 11: Bevölkerungsbestand am 31.12.2015 – in %**

(Wohnberechtigte Bevölkerung )

Distrikt bzw. <b>STADTTEIL</b> bzw. <b>BEZIRK</b>	insg.	dar. weibl.	Ausländer		Familienstand		im Alter von ... bis ... Jahren			
			insg.	dar. weibl.	ledig	verheiratet <sup>1)</sup>	0 - 5	6 - 17	18 - 59	60 und älter
111 Schloßplatz	2.871	48,3	25,7	46,4	56,4	28,0	3,4	6,0	67,3	23,3
112 Reppersberg	1.936	54,1	7,0	55,1	43,9	37,2	4,4	7,4	55,7	32,5
113 Malstatter Straße	3.983	50,6	21,7	49,5	53,6	30,2	5,4	8,0	65,2	21,3
114 Triller	3.044	48,2	10,5	43,3	44,9	38,2	4,2	8,6	57,9	29,3
115 Glockenwald	2.020	50,0	24,6	44,8	47,5	32,6	7,3	12,9	54,8	25,0
116 Bellevue	5.469	50,0	16,3	43,4	48,0	36,7	5,3	10,7	61,0	22,9
<b>11 ALT-SAARBRÜCKEN</b>	<b>19.323</b>	<b>50,0</b>	<b>17,9</b>	<b>46,2</b>	<b>49,4</b>	<b>33,9</b>	<b>5,0</b>	<b>9,0</b>	<b>61,1</b>	<b>24,9</b>
121 Rußhütte	2.455	47,8	19,9	42,3	45,0	38,0	4,7	11,7	58,6	25,0
122 Rodenhof	6.483	53,1	9,7	49,5	40,8	38,2	4,4	7,8	54,2	33,5
123 Unteres Malstatt	5.983	48,8	35,7	48,5	52,9	31,2	7,8	12,6	62,2	17,4
124 Leipziger Straße	4.368	49,6	26,5	48,6	48,8	32,5	7,2	11,0	60,2	21,7
125 Jenneweg	4.385	50,1	20,8	43,8	49,0	31,8	7,3	12,3	58,1	22,3
126 Rastpfuhl	4.995	53,2	10,2	48,0	38,0	42,7	4,5	9,4	51,5	34,6
<b>12 MALSTATT</b>	<b>28.669</b>	<b>50,8</b>	<b>20,4</b>	<b>47,3</b>	<b>45,7</b>	<b>35,7</b>	<b>6,0</b>	<b>10,6</b>	<b>57,3</b>	<b>26,1</b>
131 Hauptbahnhof	2.906	46,6	34,0	46,4	70,4	20,2	2,8	4,9	82,9	9,4
132 Nauwieser Viertel	5.831	48,4	22,0	49,8	66,2	21,0	3,5	4,4	75,8	16,3
133 St. Johanner Markt	2.426	48,4	24,2	44,4	65,9	19,3	3,1	2,6	76,2	18,1
134 Am Staden	4.728	49,9	14,1	50,5	63,0	25,4	3,9	7,3	72,9	15,9
135 Kaninchenberg	1.635	47,5	21,7	45,1	48,4	36,4	3,5	5,4	66,9	24,2
136 Rotenbühl	6.695	53,0	12,0	53,8	43,5	40,8	3,7	8,6	56,6	31,0
137 Am Homburg	3.961	50,3	16,4	45,2	51,6	34,5	4,1	9,1	62,2	24,7
138 Bruchwiese	2.538	53,9	18,0	54,6	48,0	31,6	3,5	7,0	55,5	34,0
139 Universität	523	42,4	47,2	49,0	87,4	11,5	3,3	1,3	92,9	2,5
<b>13 ST. JOHANN</b>	<b>31.243</b>	<b>50,0</b>	<b>19,3</b>	<b>48,9</b>	<b>57,3</b>	<b>28,9</b>	<b>3,6</b>	<b>6,4</b>	<b>68,4</b>	<b>21,6</b>
<b>14 ESCHBERG</b>	<b>6.753</b>	<b>53,0</b>	<b>15,9</b>	<b>49,6</b>	<b>39,1</b>	<b>39,7</b>	<b>4,6</b>	<b>9,4</b>	<b>50,2</b>	<b>35,9</b>
161 Wackenbergring	4.033	49,2	15,3	43,8	45,7	37,1	5,4	11,2	58,9	24,5
162 Winterberg	5.471	52,8	10,4	55,7	44,5	38,4	5,0	9,4	57,1	28,5
<b>16 ST. ARNOLD</b>	<b>9.504</b>	<b>51,3</b>	<b>12,5</b>	<b>49,5</b>	<b>45,1</b>	<b>37,9</b>	<b>5,2</b>	<b>10,2</b>	<b>57,8</b>	<b>26,8</b>
<b>1 MITTE</b>	<b>95.492</b>	<b>50,6</b>	<b>18,4</b>	<b>47,9</b>	<b>49,7</b>	<b>33,6</b>	<b>4,8</b>	<b>8,8</b>	<b>61,2</b>	<b>25,1</b>
211 Gersweiler-Mitte	2.912	51,9	11,5	50,9	37,9	45,4	4,6	9,6	55,0	30,7
212 Ottenhausen	2.263	51,7	5,7	44,6	34,0	47,5	4,0	8,1	52,1	35,7
213 Neu-Aschbach	1.077	51,4	5,3	52,6	31,2	53,9	4,3	9,8	52,6	33,3
<b>21 GERSWEILER</b>	<b>6.252</b>	<b>51,8</b>	<b>8,4</b>	<b>49,5</b>	<b>35,3</b>	<b>47,6</b>	<b>4,4</b>	<b>9,1</b>	<b>53,5</b>	<b>33,0</b>
221 Klarenthal	4.088	51,9	6,4	56,7	33,9	49,5	4,3	9,8	53,2	32,8
222 Krughütte	1.256	51,6	7,2	42,2	34,4	49,1	4,3	9,6	55,3	30,9
<b>22 KLARENTHAL</b>	<b>5.344</b>	<b>51,8</b>	<b>6,6</b>	<b>53,0</b>	<b>34,0</b>	<b>49,4</b>	<b>4,3</b>	<b>9,7</b>	<b>53,7</b>	<b>32,3</b>
231 Altenkessel	4.478	50,5	8,1	44,8	36,9	46,1	4,3	10,0	55,2	30,5
232 Rockershausen	973	49,0	14,1	43,8	43,1	39,8	5,3	14,0	57,5	23,2
<b>23 ALTENKESSEL</b>	<b>5.451</b>	<b>50,2</b>	<b>9,2</b>	<b>44,5</b>	<b>38,0</b>	<b>45,0</b>	<b>4,5</b>	<b>10,7</b>	<b>55,6</b>	<b>29,2</b>
241 Hochstraße	5.855	48,1	30,6	46,3	52,2	29,2	8,1	15,8	58,6	17,5
242 Ottstraße	4.074	51,6	14,6	48,8	41,5	42,9	5,5	11,7	55,4	27,4
243 Füllengarten	4.999	48,9	21,9	42,7	43,9	36,5	5,8	12,0	57,1	25,1
244 Von-der-Heydt	69	43,5	10,1	71,4	33,3	56,5	2,9	8,7	49,3	39,1
<b>24 BURBACH</b>	<b>14.997</b>	<b>49,3</b>	<b>23,3</b>	<b>45,7</b>	<b>46,4</b>	<b>35,5</b>	<b>6,6</b>	<b>13,3</b>	<b>57,2</b>	<b>22,8</b>
<b>2 WEST</b>	<b>32.044</b>	<b>50,4</b>	<b>15,2</b>	<b>46,5</b>	<b>40,8</b>	<b>41,8</b>	<b>5,4</b>	<b>11,5</b>	<b>55,6</b>	<b>27,5</b>
311 Dudweiler-Nord	2.784	49,8	11,2	49,5	38,8	44,2	4,4	8,4	56,6	30,6
312 Dudweiler-Mitte	2.636	49,5	24,3	46,2	50,1	31,9	5,0	11,4	61,6	22,0
313 Flitsch	1.303	51,2	8,5	40,5	38,0	43,9	3,1	10,7	58,8	27,4
314 Kitten	859	49,9	10,0	50,0	37,3	46,6	3,3	11,1	53,8	31,9
315 Pfaffenkopf	3.026	51,9	10,0	43,2	36,3	45,4	3,9	8,6	53,7	33,8
316 Geisenkopf	2.179	55,3	13,6	53,9	41,2	38,7	2,8	5,5	56,3	35,4
317 Dudweiler-Süd	5.163	49,2	20,9	41,6	46,2	39,3	3,7	8,3	60,6	27,5
318 Wilhelmshöhe-Fröhn	1.621	50,5	11,1	46,7	37,6	46,5	3,8	7,8	56,8	31,6
<b>31 DUDWEILER</b>	<b>19.571</b>	<b>50,7</b>	<b>15,4</b>	<b>45,3</b>	<b>41,9</b>	<b>41,1</b>	<b>3,8</b>	<b>8,7</b>	<b>57,9</b>	<b>29,6</b>
<b>32 JÄGERSFREUDE</b>	<b>1.928</b>	<b>52,0</b>	<b>10,4</b>	<b>50,7</b>	<b>37,7</b>	<b>43,4</b>	<b>4,8</b>	<b>10,1</b>	<b>55,9</b>	<b>29,2</b>
<b>33 HERRENSOHR</b>	<b>2.091</b>	<b>50,9</b>	<b>7,0</b>	<b>46,9</b>	<b>36,7</b>	<b>48,1</b>	<b>3,8</b>	<b>10,3</b>	<b>55,8</b>	<b>30,1</b>
341 Scheidt	3.249	49,5	11,1	44,9	41,3	43,0	4,0	8,7	58,4	28,9
342 Scheidterberg	794	50,8	5,3	52,4	30,0	55,8	4,0	10,2	48,5	37,3
<b>34 SCHEIDT</b>	<b>4.043</b>	<b>49,7</b>	<b>10,0</b>	<b>45,7</b>	<b>39,1</b>	<b>45,5</b>	<b>4,0</b>	<b>9,0</b>	<b>56,4</b>	<b>30,6</b>
<b>3 DÜDWEILER</b>	<b>27.633</b>	<b>50,7</b>	<b>13,6</b>	<b>45,7</b>	<b>40,8</b>	<b>42,4</b>	<b>3,9</b>	<b>9,0</b>	<b>57,4</b>	<b>29,7</b>
<b>42 SCHAFBRÜCKE</b>	<b>3.069</b>	<b>48,0</b>	<b>17,6</b>	<b>40,3</b>	<b>44,5</b>	<b>40,3</b>	<b>4,1</b>	<b>9,0</b>	<b>60,1</b>	<b>26,9</b>
<b>43 BISCHMISHEIM</b>	<b>3.871</b>	<b>52,2</b>	<b>5,8</b>	<b>42,7</b>	<b>34,5</b>	<b>47,7</b>	<b>3,9</b>	<b>9,1</b>	<b>52,3</b>	<b>34,7</b>
<b>44 ENSHEIM</b>	<b>3.568</b>	<b>51,1</b>	<b>6,4</b>	<b>48,9</b>	<b>36,7</b>	<b>47,5</b>	<b>4,5</b>	<b>9,4</b>	<b>54,7</b>	<b>31,4</b>
451 Brebach	672	45,4	33,9	46,9	49,0	37,1	5,4	11,0	60,6	23,1
452 Neufechingen	2.394	50,7	19,5	47,6	42,1	39,6	4,5	10,9	57,0	27,7
453 Fechingen	2.731	52,0	7,6	50,0	36,3	46,5	4,4	9,4	52,7	33,5
<b>45 BREBACH-FECHINGEN</b>	<b>5.797</b>	<b>50,7</b>	<b>15,6</b>	<b>48,0</b>	<b>40,2</b>	<b>42,5</b>	<b>4,5</b>	<b>10,2</b>	<b>55,4</b>	<b>29,9</b>
<b>46 ESCHRINGEN</b>	<b>1.295</b>	<b>51,8</b>	<b>9,1</b>	<b>55,1</b>	<b>33,9</b>	<b>51,4</b>	<b>3,2</b>	<b>9,5</b>	<b>54,2</b>	<b>33,1</b>
471 Alt-Güdingen	3.355	51,6	9,8	45,8	36,8	46,1	4,8	9,8	51,8	33,6
472 Schönbach	1.755	51,4	11,2	51,5	35,5	45,1	3,1	7,5	55,4	33,9
<b>47 GÜDINGEN</b>	<b>5.110</b>	<b>51,5</b>	<b>10,3</b>	<b>47,9</b>	<b>36,3</b>	<b>45,8</b>	<b>4,2</b>	<b>9,0</b>	<b>53,1</b>	<b>33,7</b>
<b>48 BÜBINGEN</b>	<b>3.317</b>	<b>51,9</b>	<b>7,4</b>	<b>49,0</b>	<b>34,3</b>	<b>49,5</b>	<b>4,0</b>	<b>9,4</b>	<b>52,0</b>	<b>34,6</b>
<b>4 HALBERG</b>	<b>26.027</b>	<b>51,0</b>	<b>10,7</b>	<b>46,5</b>	<b>37,6</b>	<b>45,7</b>	<b>4,2</b>	<b>9,4</b>	<b>54,4</b>	<b>32,0</b>
<b>5 SAARBRÜCKEN</b>	<b>181.196</b>	<b>50,6</b>	<b>16,0</b>	<b>47,3</b>	<b>45,0</b>	<b>38,1</b>	<b>4,7</b>	<b>9,4</b>	<b>58,7</b>	<b>27,2</b>

Quelle: Melderegister

1) Einschließlich gleichgeschlechtlicher eingetragener Lebenspartnerschaften.

**Tab. 12: Bevölkerungsbestand am 31.12.2015 – absolut**

(Bevölkerung am Ort der Hauptwohnung)

Distrikt bzw. <b>STADTTEIL</b> bzw. <b>BEZIRK</b>	insg.	dar. weibl.	Ausländer		Familienstand		im Alter von ... bis ... Jahren			
			insg.	dar. weibl.	ledig	verhei- ratet <sup>1)</sup>	0 - 5	6 - 17	18 - 59	60 und älter
111 Schloßplatz	2.839	1.376	736	342	1.602	789	97	170	1.906	666
112 Reppersberg	1.915	1.039	136	75	840	711	84	143	1.062	626
113 Malstatter Straße	3.954	2.006	865	428	2.122	1.187	217	319	2.573	845
114 Triller	3.027	1.460	321	139	1.355	1.160	129	260	1.745	893
115 Glockenwald	2.016	1.010	496	222	956	657	147	259	1.106	504
116 Bellevue	5.443	2.725	894	388	2.612	1.994	292	584	3.315	1.252
<b>11 ALT-SAARBRÜCKEN</b>	<b>19.194</b>	<b>9.616</b>	<b>3.448</b>	<b>1.594</b>	<b>9.487</b>	<b>6.498</b>	<b>966</b>	<b>1.735</b>	<b>11.707</b>	<b>4.786</b>
121 Rußhütte	2.442	1.174	488	207	1.095	930	116	282	1.431	613
122 Rodenhof	6.442	3.429	625	309	2.627	2.461	288	507	3.479	2.168
123 Unteres Malstatt	5.961	2.914	2.135	1.036	3.154	1.856	464	750	3.708	1.039
124 Leipziger Straße	4.357	2.160	1.157	562	2.126	1.416	314	479	2.620	944
125 Jenneweg	4.371	2.195	911	398	2.141	1.390	319	540	2.536	976
126 Rastpfuhl	4.970	2.644	509	245	1.887	2.121	226	468	2.556	1.720
<b>12 MALSTATT</b>	<b>28.543</b>	<b>14.516</b>	<b>5.825</b>	<b>2.757</b>	<b>13.030</b>	<b>10.174</b>	<b>1.727</b>	<b>3.026</b>	<b>16.330</b>	<b>7.460</b>
131 Hauptbahnhof	2.862	1.334	985	456	2.020	571	80	139	2.375	268
132 Nauwieser Viertel	5.771	2.793	1.277	638	3.826	1.203	207	254	4.366	944
133 St. Johanner Markt	2.387	1.163	585	260	1.588	445	74	62	1.820	431
134 Am Staden	4.676	2.339	663	334	2.954	1.180	183	342	3.406	745
135 Kaninchenberg	1.618	768	352	159	783	588	57	89	1.078	394
136 Rotenbühl	6.609	3.518	800	431	2.864	2.693	250	575	3.722	2.062
137 Am Hornburg	3.922	1.981	644	292	2.021	1.351	160	360	2.428	974
138 Bruchwiese	2.510	1.359	457	250	1.200	793	89	176	1.386	859
139 Universität	497	213	246	120	433	58	17	7	462	11
<b>13 ST. JOHANN</b>	<b>30.852</b>	<b>15.468</b>	<b>6.009</b>	<b>2.940</b>	<b>17.689</b>	<b>8.882</b>	<b>1.117</b>	<b>2.004</b>	<b>21.043</b>	<b>6.688</b>
<b>14 ESCHBERG</b>	<b>6.705</b>	<b>3.564</b>	<b>1.070</b>	<b>532</b>	<b>2.612</b>	<b>2.666</b>	<b>310</b>	<b>624</b>	<b>3.354</b>	<b>2.417</b>
161 Wackenberg	4.013	1.976	616	270	1.836	1.488	216	449	2.359	989
162 Winterberg	5.411	2.869	568	316	2.414	2.067	276	512	3.071	1.552
<b>16 ST. ARNOLD</b>	<b>9.424</b>	<b>4.845</b>	<b>1.184</b>	<b>586</b>	<b>4.250</b>	<b>3.555</b>	<b>492</b>	<b>961</b>	<b>5.430</b>	<b>2.541</b>
<b>1 MITTE</b>	<b>94.718</b>	<b>48.009</b>	<b>17.536</b>	<b>8.409</b>	<b>47.068</b>	<b>31.775</b>	<b>4.612</b>	<b>8.350</b>	<b>57.864</b>	<b>23.892</b>
211 Gerswiesler-Mitte	2.901	1.506	336	171	1.095	1.320	134	280	1.592	895
212 Ottenhausen	2.256	1.171	130	58	765	1.073	91	184	1.172	809
213 Neu-Aschbach	1.077	554	57	30	336	580	46	106	566	359
<b>21 GERSWIELER</b>	<b>6.234</b>	<b>3.231</b>	<b>523</b>	<b>259</b>	<b>2.196</b>	<b>2.973</b>	<b>271</b>	<b>570</b>	<b>3.330</b>	<b>2.063</b>
221 Klarenthal	4.076	2.111	262	148	1.377	2.023	174	399	2.164	1.339
222 Krughütte	1.252	646	90	38	431	614	54	120	691	387
<b>22 KLARENTHAL</b>	<b>5.328</b>	<b>2.757</b>	<b>352</b>	<b>186</b>	<b>1.808</b>	<b>2.637</b>	<b>228</b>	<b>519</b>	<b>2.855</b>	<b>1.726</b>
231 Altenkessel	4.472	2.260	364	163	1.648	2.064	193	447	2.467	1.365
232 Rockershausen	970	476	137	60	417	386	52	136	556	226
<b>23 ALTENKESSEL</b>	<b>5.442</b>	<b>2.736</b>	<b>501</b>	<b>223</b>	<b>2.065</b>	<b>2.450</b>	<b>245</b>	<b>583</b>	<b>3.023</b>	<b>1.591</b>
241 Hochstraße	5.809	2.798	1.794	831	3.014	1.707	474	887	3.426	1.022
242 Ottstraße	4.067	2.101	594	290	1.684	1.746	224	474	2.254	1.115
243 Füllengarten	4.986	2.442	1.095	468	2.189	1.819	291	596	2.842	1.257
244 Von-der-Heydt	68	30	7	5	23	38	2	6	33	27
<b>24 BURBACH</b>	<b>14.930</b>	<b>7.371</b>	<b>3.490</b>	<b>1.594</b>	<b>6.910</b>	<b>5.310</b>	<b>991</b>	<b>1.963</b>	<b>8.555</b>	<b>3.421</b>
<b>2 WEST</b>	<b>31.934</b>	<b>16.095</b>	<b>4.866</b>	<b>2.262</b>	<b>12.979</b>	<b>13.370</b>	<b>1.735</b>	<b>3.635</b>	<b>17.763</b>	<b>8.801</b>
311 Dudwiesler-Nord	2.774	1.383	313	155	1.074	1.227	123	233	1.566	852
312 Dudwiesler-Mitte	2.618	1.300	640	295	1.311	835	131	301	1.610	576
313 Flitsch	1.296	664	111	45	489	571	41	138	760	357
314 Kitten	858	429	86	43	319	400	28	95	461	274
315 Pfaffenkopf	3.006	1.559	301	129	1.080	1.371	117	258	1.611	1.020
316 Geisenkopf	2.156	1.195	295	159	881	839	61	120	1.205	770
317 Dudwiesler-Süd	5.137	2.530	1.077	448	2.364	2.021	189	426	3.104	1.418
318 Wilhelmshöhe-Fröhn	1.617	815	180	84	608	752	61	126	918	512
<b>31 DUDWIELER</b>	<b>19.462</b>	<b>9.875</b>	<b>3.003</b>	<b>1.358</b>	<b>8.126</b>	<b>8.016</b>	<b>751</b>	<b>1.697</b>	<b>11.235</b>	<b>5.779</b>
<b>32 JAGERSFREUDE</b>	<b>1.923</b>	<b>1.001</b>	<b>201</b>	<b>102</b>	<b>724</b>	<b>835</b>	<b>93</b>	<b>193</b>	<b>1.074</b>	<b>563</b>
<b>33 HERRENSOHR</b>	<b>2.079</b>	<b>1.060</b>	<b>146</b>	<b>69</b>	<b>759</b>	<b>1.003</b>	<b>77</b>	<b>212</b>	<b>1.162</b>	<b>628</b>
341 Scheidt	3.212	1.594	358	161	1.323	1.382	129	284	1.865	934
342 Scheidterberg	788	401	42	22	233	442	32	81	379	296
<b>34 SCHEIDT</b>	<b>4.000</b>	<b>1.995</b>	<b>400</b>	<b>183</b>	<b>1.556</b>	<b>1.824</b>	<b>161</b>	<b>365</b>	<b>2.244</b>	<b>1.230</b>
<b>3 DUDWIELER</b>	<b>27.464</b>	<b>13.931</b>	<b>3.750</b>	<b>1.712</b>	<b>11.165</b>	<b>11.678</b>	<b>1.082</b>	<b>2.467</b>	<b>15.715</b>	<b>8.200</b>
<b>42 SCHAFBRÜCKE</b>	<b>3.054</b>	<b>1.471</b>	<b>539</b>	<b>217</b>	<b>1.360</b>	<b>1.232</b>	<b>125</b>	<b>275</b>	<b>1.833</b>	<b>821</b>
<b>43 BISCHMISHEIM</b>	<b>3.857</b>	<b>2.016</b>	<b>225</b>	<b>96</b>	<b>1.327</b>	<b>1.840</b>	<b>152</b>	<b>350</b>	<b>2.011</b>	<b>1.344</b>
<b>44 ENSHEIM</b>	<b>3.558</b>	<b>1.822</b>	<b>229</b>	<b>112</b>	<b>1.308</b>	<b>1.688</b>	<b>159</b>	<b>336</b>	<b>1.944</b>	<b>1.119</b>
451 Brebach	670	303	228	107	328	249	36	74	406	154
452 Neufechingen	2.379	1.209	465	222	999	944	108	256	1.355	660
453 Fechingen	2.727	1.416	208	104	989	1.267	119	258	1.437	913
<b>45 BREBACH-FECHINGEN</b>	<b>5.776</b>	<b>2.928</b>	<b>901</b>	<b>433</b>	<b>2.316</b>	<b>2.460</b>	<b>263</b>	<b>588</b>	<b>3.198</b>	<b>1.727</b>
<b>46 ESCHRINGEN</b>	<b>1.288</b>	<b>668</b>	<b>118</b>	<b>65</b>	<b>435</b>	<b>662</b>	<b>41</b>	<b>123</b>	<b>695</b>	<b>429</b>
471 Alt-Güdingen	3.340	1.725	329	151	1.224	1.542	160	325	1.730	1.125
472 Schönbach	1.747	899	196	101	622	785	55	131	968	593
<b>47 GÜDINGEN</b>	<b>5.087</b>	<b>2.624</b>	<b>525</b>	<b>252</b>	<b>1.846</b>	<b>2.327</b>	<b>215</b>	<b>456</b>	<b>2.698</b>	<b>1.718</b>
<b>48 BUBINGEN</b>	<b>3.311</b>	<b>1.716</b>	<b>247</b>	<b>121</b>	<b>1.134</b>	<b>1.640</b>	<b>133</b>	<b>313</b>	<b>1.718</b>	<b>1.147</b>
<b>4 HALBERG</b>	<b>25.931</b>	<b>13.245</b>	<b>2.784</b>	<b>1.296</b>	<b>9.726</b>	<b>11.849</b>	<b>1.088</b>	<b>2.441</b>	<b>14.097</b>	<b>8.305</b>
<b>SAARBRÜCKEN</b>	<b>180.047</b>	<b>91.280</b>	<b>28.936</b>	<b>13.679</b>	<b>80.938</b>	<b>68.672</b>	<b>8.517</b>	<b>16.893</b>	<b>105.439</b>	<b>49.198</b>

Quelle: Melderegister

1) Einschließlich gleichgeschlechtlicher eingetragener Lebenspartnerschaften.



**Tab. 13: Bevölkerungsbestand am 31.12.2015 – in %**

(Bevölkerung am Ort der Hauptwohnung)

Distrikt bzw. <b>STADTTEIL</b> bzw. <b>BEZIRK</b>	insg.	dar. weibl.	Ausländer		Familienstand		im Alter von ... bis ... Jahren			
			insg.	dar. weibl.	ledig	verheiratet <sup>1)</sup>	0 - 5	6 - 17	18 - 59	60 und älter
111 Schloßplatz	2.839	48,5	25,9	46,5	56,4	27,8	3,4	6,0	67,1	23,5
112 Reppersberg	1.915	54,3	7,1	55,1	43,9	37,1	4,4	7,5	55,5	32,7
113 Malstatter Straße	3.954	50,7	21,9	49,5	53,7	30,0	5,5	8,1	65,1	21,4
114 Triller	3.027	48,2	10,6	43,3	44,8	38,3	4,3	8,6	57,6	29,5
115 Glockenwald	2.016	50,1	24,6	44,8	47,4	32,6	7,3	12,8	54,9	25,0
116 Bellevue	5.443	50,1	16,4	43,4	48,0	36,6	5,4	10,7	60,9	23,0
<b>11 ALT-SAARBRÜCKEN</b>	<b>19.194</b>	<b>50,1</b>	<b>18,0</b>	<b>46,2</b>	<b>49,4</b>	<b>33,9</b>	<b>5,0</b>	<b>9,0</b>	<b>61,0</b>	<b>24,9</b>
121 Rußhütte	2.442	48,1	20,0	42,4	44,8	38,1	4,8	11,5	58,6	25,1
122 Rodenhof	6.442	53,2	9,7	49,4	40,8	38,2	4,5	7,9	54,0	33,7
123 Unteres Malstatt	5.961	48,9	35,8	48,5	52,9	31,1	7,8	12,6	62,2	17,4
124 Leipziger Straße	4.357	49,6	26,6	48,6	48,8	32,5	7,2	11,0	60,1	21,7
125 Jenneweg	4.371	50,2	20,8	43,7	49,0	31,8	7,3	12,4	58,0	22,3
126 Rastpfuhl	4.970	53,2	10,2	48,1	38,0	42,7	4,5	9,4	51,4	34,6
<b>12 MALSTATT</b>	<b>28.543</b>	<b>50,9</b>	<b>20,4</b>	<b>47,3</b>	<b>45,7</b>	<b>35,6</b>	<b>6,1</b>	<b>10,6</b>	<b>57,2</b>	<b>26,1</b>
131 Hauptbahnhof	2.862	46,6	34,4	46,3	70,6	20,0	2,8	4,9	83,0	9,4
132 Nauwieser Viertel	5.771	48,4	22,1	50,0	66,3	20,8	3,6	4,4	75,7	16,4
133 St. Johanner Markt	2.387	48,7	24,5	44,4	66,5	18,6	3,1	2,6	76,2	18,1
134 Am Staden	4.676	50,0	14,2	50,4	63,2	25,2	3,9	7,3	72,8	15,9
135 Kaninchenberg	1.618	47,5	21,8	45,2	48,4	36,3	3,5	5,5	66,6	24,4
136 Rotenbühl	6.609	53,2	12,1	53,9	43,3	40,7	3,8	8,7	56,3	31,2
137 Am Homburg	3.922	50,5	16,4	45,3	51,5	34,4	4,1	9,2	61,9	24,8
138 Bruchwiese	2.510	54,1	18,2	54,7	47,8	31,6	3,5	7,0	55,2	34,2
139 Universität	497	42,9	49,5	48,8	87,1	11,7	3,4	1,4	93,0	2,2
<b>13 ST. JOHANN</b>	<b>30.852</b>	<b>50,1</b>	<b>19,5</b>	<b>48,9</b>	<b>57,3</b>	<b>28,8</b>	<b>3,6</b>	<b>6,5</b>	<b>68,2</b>	<b>21,7</b>
<b>14 ESCHBERG</b>	<b>6.705</b>	<b>53,2</b>	<b>16,0</b>	<b>49,7</b>	<b>39,0</b>	<b>39,8</b>	<b>4,6</b>	<b>9,3</b>	<b>50,0</b>	<b>36,0</b>
161 Wackenberg	4.013	49,2	15,4	43,8	45,8	37,1	5,4	11,2	58,8	24,6
162 Winterberg	5.411	53,0	10,5	55,6	44,6	38,2	5,1	9,5	56,8	28,7
<b>16 ST. ARNUAL</b>	<b>9.424</b>	<b>51,4</b>	<b>12,6</b>	<b>49,5</b>	<b>45,1</b>	<b>37,7</b>	<b>5,2</b>	<b>10,2</b>	<b>57,6</b>	<b>27,0</b>
<b>1 MITTE</b>	<b>94.718</b>	<b>50,7</b>	<b>18,5</b>	<b>48,0</b>	<b>49,7</b>	<b>33,5</b>	<b>4,9</b>	<b>8,8</b>	<b>61,1</b>	<b>25,2</b>
211 Gersweiler-Mitte	2.901	51,9	11,6	50,9	37,7	45,5	4,6	9,7	54,9	30,9
212 Ottenhausen	2.256	51,9	5,8	44,6	33,9	47,6	4,0	8,2	52,0	35,9
213 Neu-Aschbach	1.077	51,4	5,3	52,6	31,2	53,9	4,3	9,8	52,6	33,3
<b>21 GERSWEILER</b>	<b>6.234</b>	<b>51,8</b>	<b>8,4</b>	<b>49,5</b>	<b>35,2</b>	<b>47,7</b>	<b>4,3</b>	<b>9,1</b>	<b>53,4</b>	<b>33,1</b>
221 Klarenthal	4.076	51,8	6,4	56,5	33,8	49,6	4,3	9,8	53,1	32,9
222 Krughütte	1.252	51,6	7,2	42,2	34,4	49,0	4,3	9,6	55,2	30,9
<b>22 KLARENTHAL</b>	<b>5.328</b>	<b>51,7</b>	<b>6,6</b>	<b>52,8</b>	<b>33,9</b>	<b>49,5</b>	<b>4,3</b>	<b>9,7</b>	<b>53,6</b>	<b>32,4</b>
231 Altenkessel	4.472	50,5	8,1	44,8	36,9	46,2	4,3	10,0	55,2	30,5
232 Rockershausen	970	49,1	14,1	43,8	43,0	39,8	5,4	14,0	57,3	23,3
<b>23 ALTENKESSEL</b>	<b>5.442</b>	<b>50,3</b>	<b>9,2</b>	<b>44,5</b>	<b>37,9</b>	<b>45,0</b>	<b>4,5</b>	<b>10,7</b>	<b>55,5</b>	<b>29,2</b>
241 Hochstraße	5.809	48,2	30,9	46,3	51,9	29,4	8,2	15,3	59,0	17,6
242 Ottstraße	4.067	51,7	14,6	48,8	41,4	42,9	5,5	11,7	55,4	27,4
243 Füllgarten	4.986	49,0	22,0	42,7	43,9	36,5	5,8	12,0	57,0	25,2
244 Von-der-Heydt	68	44,1	10,3	71,4	33,8	55,9	2,9	8,8	48,5	39,7
<b>24 BURBACH</b>	<b>14.930</b>	<b>49,4</b>	<b>23,4</b>	<b>45,7</b>	<b>46,3</b>	<b>35,6</b>	<b>6,6</b>	<b>13,1</b>	<b>57,3</b>	<b>22,9</b>
<b>2 WEST</b>	<b>31.934</b>	<b>50,4</b>	<b>15,2</b>	<b>46,5</b>	<b>40,6</b>	<b>41,9</b>	<b>5,4</b>	<b>11,4</b>	<b>55,6</b>	<b>27,6</b>
311 Dudweiler-Nord	2.774	49,9	11,3	49,5	38,7	44,2	4,4	8,4	56,5	30,7
312 Dudweiler-Mitte	2.618	49,7	24,4	46,1	50,1	31,9	5,0	11,5	61,5	22,0
313 Flitsch	1.296	51,2	8,6	40,5	37,7	44,1	3,2	10,6	58,6	27,5
314 Kitten	858	50,0	10,0	50,0	37,2	46,6	3,3	11,1	53,7	31,9
315 Pfaffenkopf	3.006	51,9	10,0	42,9	35,9	45,6	3,9	8,6	53,6	33,9
316 Geisenkopf	2.156	55,4	13,7	53,9	40,9	38,9	2,8	5,6	55,9	35,7
317 Dudweiler-Süd	5.137	49,3	21,0	41,6	46,0	39,3	3,7	8,3	60,4	27,6
318 Wilhelmshöhe-Fröhn	1.617	50,4	11,1	46,7	37,6	46,5	3,8	7,8	56,8	31,7
<b>31 DUDWEILER</b>	<b>19.462</b>	<b>50,7</b>	<b>15,4</b>	<b>45,2</b>	<b>41,8</b>	<b>41,2</b>	<b>3,9</b>	<b>8,7</b>	<b>57,7</b>	<b>29,7</b>
<b>32 JÄGERSFREUDE</b>	<b>1.923</b>	<b>52,1</b>	<b>10,5</b>	<b>50,7</b>	<b>37,6</b>	<b>43,4</b>	<b>4,8</b>	<b>10,0</b>	<b>55,9</b>	<b>29,3</b>
<b>33 HERRENSOHR</b>	<b>2.079</b>	<b>51,0</b>	<b>7,0</b>	<b>47,3</b>	<b>36,5</b>	<b>48,2</b>	<b>3,7</b>	<b>10,2</b>	<b>55,9</b>	<b>30,2</b>
341 Scheidt	3.212	49,6	11,1	45,0	41,2	43,0	4,0	8,8	58,1	29,1
342 Scheidterberg	788	50,9	5,3	52,4	29,6	56,1	4,1	10,3	48,1	37,6
<b>34 SCHEIDT</b>	<b>4.000</b>	<b>49,9</b>	<b>10,0</b>	<b>45,8</b>	<b>38,9</b>	<b>45,6</b>	<b>4,0</b>	<b>9,1</b>	<b>56,1</b>	<b>30,8</b>
<b>3 DUDWEILER</b>	<b>27.464</b>	<b>50,7</b>	<b>13,7</b>	<b>45,7</b>	<b>40,7</b>	<b>42,5</b>	<b>3,9</b>	<b>9,0</b>	<b>57,2</b>	<b>29,9</b>
<b>42 SCHAFBRÜCKE</b>	<b>3.054</b>	<b>48,2</b>	<b>17,6</b>	<b>40,3</b>	<b>44,5</b>	<b>40,3</b>	<b>4,1</b>	<b>9,0</b>	<b>60,0</b>	<b>26,9</b>
<b>43 BISCHMISHEIM</b>	<b>3.857</b>	<b>52,3</b>	<b>5,8</b>	<b>42,7</b>	<b>34,4</b>	<b>47,7</b>	<b>3,9</b>	<b>9,1</b>	<b>52,1</b>	<b>34,8</b>
<b>44 ENSHEIM</b>	<b>3.558</b>	<b>51,2</b>	<b>6,4</b>	<b>48,9</b>	<b>36,8</b>	<b>47,4</b>	<b>4,5</b>	<b>9,4</b>	<b>54,6</b>	<b>31,5</b>
451 Brebach	670	45,2	34,0	46,9	49,0	37,2	5,4	11,0	60,6	23,0
452 Neufechingen	2.379	50,8	19,5	47,7	42,0	39,7	4,5	10,8	57,0	27,7
453 Fechingen	2.727	51,9	7,6	50,0	36,3	46,5	4,4	9,5	52,7	33,5
<b>45 BREBACH-FECHINGEN</b>	<b>5.776</b>	<b>50,7</b>	<b>15,6</b>	<b>48,1</b>	<b>40,1</b>	<b>42,6</b>	<b>4,6</b>	<b>10,2</b>	<b>55,4</b>	<b>29,9</b>
<b>46 ESCHRINGEN</b>	<b>1.288</b>	<b>51,9</b>	<b>9,2</b>	<b>55,1</b>	<b>33,8</b>	<b>51,4</b>	<b>3,2</b>	<b>9,5</b>	<b>54,0</b>	<b>33,3</b>
471 Alt-Güdingen	3.340	51,6	9,9	45,9	36,6	46,2	4,8	9,7	51,8	33,7
472 Schönbach	1.747	51,5	11,2	51,5	35,6	44,9	3,1	7,5	55,4	33,9
<b>47 GÜDINGEN</b>	<b>5.087</b>	<b>51,6</b>	<b>10,3</b>	<b>48,0</b>	<b>36,3</b>	<b>45,7</b>	<b>4,2</b>	<b>9,0</b>	<b>53,0</b>	<b>33,8</b>
<b>48 BÜBINGEN</b>	<b>3.311</b>	<b>51,8</b>	<b>7,5</b>	<b>49,0</b>	<b>34,2</b>	<b>49,5</b>	<b>4,0</b>	<b>9,5</b>	<b>51,9</b>	<b>34,6</b>
<b>4 HALBERG</b>	<b>25.931</b>	<b>51,1</b>	<b>10,7</b>	<b>46,6</b>	<b>37,5</b>	<b>45,7</b>	<b>4,2</b>	<b>9,4</b>	<b>54,4</b>	<b>32,0</b>
<b>SAARBRÜCKEN</b>	<b>180.047</b>	<b>50,7</b>	<b>16,1</b>	<b>47,3</b>	<b>45,0</b>	<b>38,1</b>	<b>4,7</b>	<b>9,4</b>	<b>58,6</b>	<b>27,3</b>

Quelle: Melderegister

1) Einschließlich gleichgeschlechtlicher eingetragener Lebenspartnerschaften.

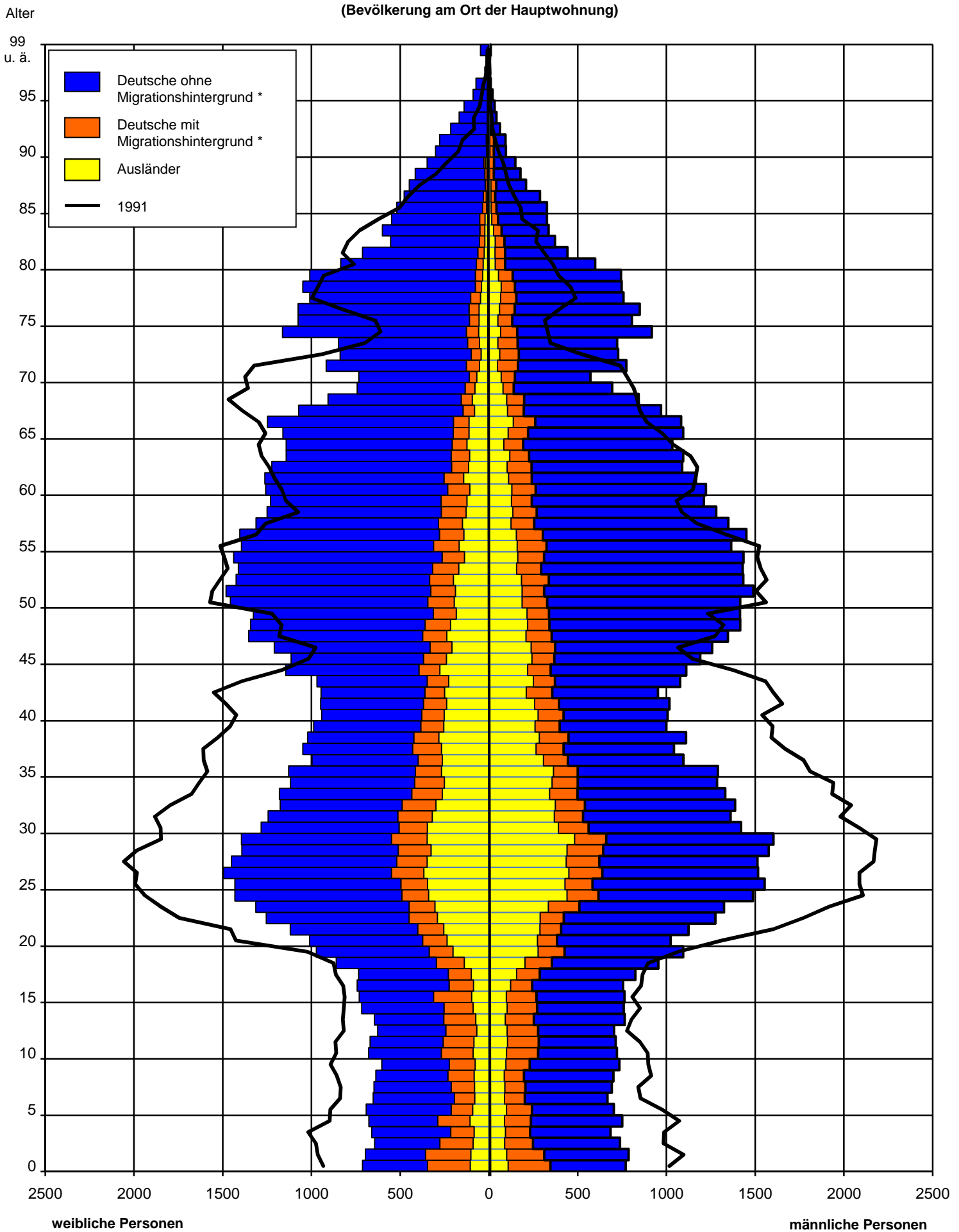
**Tab. 14: Bevölkerung nach Altersjährgängen am 31.12.2015**

(Bevölkerung am Ort der Hauptwohnung)

Alter (0 - 49 J.)	insg.	Geschlecht		Staatsangehörigkeit		Alter (50 J. u. ä.)	insg.	Geschlecht		Staatsangehörigkeit	
		männl.	weibl.	Deutsche	Ausländer			männl.	weibl.	Deutsche	Ausländer
0	1.483	771	712	1.270	213	50	2.873	1.416	1.457	2.490	383
1	1.483	787	696	1.281	202	51	2.971	1.490	1.481	2.595	376
2	1.382	738	644	1.204	178	52	2.858	1.433	1.425	2.474	384
3	1.345	685	660	1.168	177	53	2.842	1.430	1.412	2.516	326
4	1.428	751	677	1.233	195	54	2.873	1.434	1.439	2.572	301
<b>0 - 4</b>	<b>7.121</b>	<b>3.732</b>	<b>3.389</b>	<b>6.156</b>	<b>965</b>	<b>50 - 54</b>	<b>14.417</b>	<b>7.203</b>	<b>7.214</b>	<b>12.647</b>	<b>1.770</b>
5	1.396	704	692	1.205	191	55	2.760	1.365	1.395	2.433	327
6	1.320	668	652	1.152	168	56	2.854	1.450	1.404	2.559	295
7	1.340	692	648	1.169	171	57	2.662	1.349	1.313	2.388	274
8	1.338	701	637	1.168	170	58	2.530	1.280	1.250	2.266	264
9	1.339	735	604	1.165	174	59	2.441	1.211	1.230	2.190	251
<b>5 - 9</b>	<b>6.733</b>	<b>3.500</b>	<b>3.233</b>	<b>5.859</b>	<b>874</b>	<b>55 - 59</b>	<b>13.247</b>	<b>6.655</b>	<b>6.592</b>	<b>11.836</b>	<b>1.411</b>
10	1.399	721	678	1.211	188	60	2.481	1.223	1.258	2.244	237
11	1.384	714	670	1.194	190	61	2.429	1.166	1.263	2.176	253
12	1.332	705	627	1.160	172	62	2.312	1.089	1.223	2.094	218
13	1.411	765	646	1.245	166	63	2.237	1.094	1.143	2.011	226
14	1.476	759	717	1.284	192	64	2.175	1.033	1.142	1.967	208
<b>10 - 14</b>	<b>7.002</b>	<b>3.664</b>	<b>3.338</b>	<b>6.094</b>	<b>908</b>	<b>60 - 64</b>	<b>11.634</b>	<b>5.605</b>	<b>6.029</b>	<b>10.492</b>	<b>1.142</b>
15	1.495	764	731	1.299	196	65	2.255	1.094	1.161	2.034	221
16	1.499	756	743	1.290	209	66	2.331	1.083	1.248	2.081	250
17	1.560	825	735	1.304	256	67	2.042	970	1.072	1.856	186
18	1.815	954	861	1.473	342	68	1.751	844	907	1.557	194
19	2.068	1.095	973	1.588	480	69	1.438	695	743	1.280	158
<b>15 - 19</b>	<b>8.437</b>	<b>4.394</b>	<b>4.043</b>	<b>6.954</b>	<b>1.483</b>	<b>65 - 69</b>	<b>9.817</b>	<b>4.686</b>	<b>5.131</b>	<b>8.808</b>	<b>1.009</b>
20	2.035	1.024	1.011	1.525	510	70	1.305	572	733	1.168	137
21	2.243	1.124	1.119	1.700	543	71	1.691	774	917	1.589	102
22	2.531	1.276	1.255	1.951	580	72	1.567	728	839	1.462	105
23	2.638	1.324	1.314	1.999	639	73	1.570	722	848	1.467	103
24	2.919	1.487	1.432	2.139	780	74	2.080	917	1.163	1.957	123
<b>20 - 24</b>	<b>12.366</b>	<b>6.235</b>	<b>6.131</b>	<b>9.314</b>	<b>3.052</b>	<b>70 - 74</b>	<b>8.213</b>	<b>3.713</b>	<b>4.500</b>	<b>7.643</b>	<b>570</b>
25	2.984	1.553	1.431	2.210	774	75	1.882	806	1.076	1.776	106
26	3.011	1.516	1.495	2.193	818	76	1.925	849	1.076	1.809	116
27	2.964	1.513	1.451	2.181	783	77	1.768	758	1.010	1.654	114
28	2.968	1.576	1.392	2.202	766	78	1.797	748	1.049	1.686	111
29	2.997	1.603	1.394	2.166	831	79	1.754	744	1.010	1.665	89
<b>25 - 29</b>	<b>14.924</b>	<b>7.761</b>	<b>7.163</b>	<b>10.952</b>	<b>3.972</b>	<b>75 - 79</b>	<b>9.126</b>	<b>3.905</b>	<b>5.221</b>	<b>8.590</b>	<b>536</b>
30	2.705	1.421	1.284	1.966	739	80	1.433	598	835	1.365	68
31	2.605	1.361	1.244	1.917	688	81	1.155	443	712	1.094	61
32	2.563	1.387	1.176	1.890	673	82	926	372	554	867	59
33	2.513	1.332	1.181	1.908	605	83	936	336	600	886	50
34	2.403	1.285	1.118	1.796	607	84	875	327	548	837	38
<b>30 - 34</b>	<b>12.789</b>	<b>6.786</b>	<b>6.003</b>	<b>9.477</b>	<b>3.312</b>	<b>80 - 84</b>	<b>5.325</b>	<b>2.076</b>	<b>3.249</b>	<b>5.049</b>	<b>276</b>
35	2.419	1.290	1.129	1.788	631	85	846	327	519	821	25
36	2.093	1.096	997	1.523	570	86	766	288	478	740	26
37	2.092	1.043	1.049	1.559	533	87	658	209	449	637	21
38	2.132	1.111	1.021	1.565	567	88	593	178	415	579	14
39	1.988	1.000	988	1.473	515	89	497	149	348	478	19
<b>35 - 39</b>	<b>10.724</b>	<b>5.540</b>	<b>5.184</b>	<b>7.908</b>	<b>2.816</b>	<b>85 - 89</b>	<b>3.360</b>	<b>1.151</b>	<b>2.209</b>	<b>3.255</b>	<b>105</b>
40	1.949	1.007	942	1.420	529	90	397	96	301	385	12
41	1.965	1.017	948	1.468	497	91	371	93	278	360	11
42	1.898	952	946	1.438	460	92	277	62	215	269	8
43	2.046	1.077	969	1.569	477	93	211	43	168	205	6
44	2.257	1.112	1.145	1.762	495	94	172	32	140	167	5
<b>40 - 44</b>	<b>10.115</b>	<b>5.165</b>	<b>4.950</b>	<b>7.657</b>	<b>2.458</b>	<b>90 - 94</b>	<b>1.428</b>	<b>326</b>	<b>1.102</b>	<b>1.386</b>	<b>42</b>
45	2.305	1.190	1.115	1.822	483	95	110	21	89	100	10
46	2.467	1.257	1.210	2.020	447	96	83	10	73	78	5
47	2.700	1.346	1.354	2.254	446	97	27	4	23	24	3
48	2.759	1.416	1.343	2.324	435	98	17	1	16	17	0
49	2.743	1.415	1.328	2.344	399	99 u. älter	58	10	48	51	7
<b>45 - 49</b>	<b>12.974</b>	<b>6.624</b>	<b>6.350</b>	<b>10.764</b>	<b>2.210</b>	<b>Insg.</b>	<b>180.047</b>	<b>88.767</b>	<b>91.280</b>	<b>151.111</b>	<b>28.936</b>

Quelle: Melderegister

# Altersstruktur der Bevölkerung am 31.12.2015 im Vergleich zu 1991



\* Migranten = Deutsche mit 2. Staatsangehörigkeit und/oder Geburtsland "nicht-deutsch", sowie Ausländer

**Tab. 15: Bevölkerung nach Alter am 31.12.2015 - absolut**

(Bevölkerung am Ort der Hauptwohnung)

Distrikt bzw. <b>STADTTEIL</b> bzw. <b>BEZIRK</b>	Personen im Alter von ... bis ... Jahren											
	insg.	0 - 2	3 - 5	6 - 9	10 - 14	15 - 17	18 - 24	25 - 44	45 - 59	60 - 64	65 - 74	75 u. ä.
111 Schloßplatz	2.839	52	45	48	71	51	365	1.050	491	173	236	257
112 Reppersberg	1.915	38	46	47	49	47	125	473	464	126	202	298
113 Malstatter Straße	3.954	115	102	106	132	81	465	1.371	737	238	320	287
114 Triller	3.027	71	58	88	98	74	194	769	782	208	361	324
115 Glockenwald	2.016	75	72	92	107	60	193	489	424	117	177	210
116 Bellevue	5.443	150	142	181	238	165	462	1.597	1.256	367	449	436
<b>11 ALT-SAARBRÜCKEN</b>	<b>19.194</b>	<b>501</b>	<b>465</b>	<b>562</b>	<b>695</b>	<b>478</b>	<b>1.804</b>	<b>5.749</b>	<b>4.154</b>	<b>1.229</b>	<b>1.745</b>	<b>1.812</b>
121 Rußhütte	2.442	59	57	85	121	76	214	627	590	165	217	231
122 Rodenhof	6.442	143	145	143	219	145	383	1.612	1.484	483	807	878
123 Unteres Malstatt	5.961	243	221	287	306	157	680	1.988	1.040	316	385	338
124 Leipziger Straße	4.357	170	144	149	199	131	452	1.235	933	299	371	274
125 Jenneweg	4.371	161	158	211	205	124	410	1.198	928	281	361	334
126 Rastpfuhl	4.970	110	116	168	194	106	303	1.092	1.161	379	580	761
<b>12 MALSTATT</b>	<b>28.543</b>	<b>886</b>	<b>841</b>	<b>1.043</b>	<b>1.244</b>	<b>739</b>	<b>2.442</b>	<b>7.752</b>	<b>6.136</b>	<b>1.923</b>	<b>2.721</b>	<b>2.816</b>
131 Hauptbahnhof	2.862	48	32	35	66	38	602	1.330	443	72	107	89
132 Nauwieser Viertel	5.771	127	80	92	88	74	791	2.572	1.003	249	338	357
133 St. Johanner Markt	2.387	40	34	22	22	18	341	1.106	373	84	118	229
134 Am Staden	4.676	104	79	112	145	85	538	1.987	881	197	303	245
135 Kaninchenberg	1.618	33	24	36	32	21	161	527	390	112	169	113
136 Rotenbühl	6.609	139	111	157	240	178	461	1.666	1.595	433	778	851
137 Am Homburg	3.922	84	76	118	147	95	397	1.144	887	225	371	378
138 Bruchwiese	2.510	37	52	61	69	46	184	721	481	165	318	376
139 Universität	497	8	9	6	0	1	281	167	14	5	2	4
<b>13 ST. JOHANN</b>	<b>30.852</b>	<b>620</b>	<b>497</b>	<b>639</b>	<b>809</b>	<b>556</b>	<b>3.756</b>	<b>11.220</b>	<b>6.067</b>	<b>1.542</b>	<b>2.504</b>	<b>2.642</b>
<b>14 ESCHBERG</b>	<b>6.705</b>	<b>151</b>	<b>159</b>	<b>208</b>	<b>269</b>	<b>147</b>	<b>499</b>	<b>1.507</b>	<b>1.348</b>	<b>432</b>	<b>792</b>	<b>1.193</b>
161 Wackenberg	4.013	107	109	144	175	130	321	1.028	1.010	239	395	355
162 Winterberg	5.411	141	135	188	212	112	348	1.473	1.250	350	637	565
<b>16 ST. ARNUAL</b>	<b>9.424</b>	<b>248</b>	<b>244</b>	<b>332</b>	<b>387</b>	<b>242</b>	<b>669</b>	<b>2.501</b>	<b>2.260</b>	<b>589</b>	<b>1.032</b>	<b>920</b>
<b>1 MITTE</b>	<b>94.718</b>	<b>2.406</b>	<b>2.206</b>	<b>2.784</b>	<b>3.404</b>	<b>2.162</b>	<b>9.170</b>	<b>28.729</b>	<b>19.965</b>	<b>5.715</b>	<b>8.794</b>	<b>9.383</b>
211 Gersweiler-Mitte	2.901	67	67	85	117	78	223	648	721	192	337	366
212 Ottenhausen	2.256	45	46	50	72	62	166	455	551	166	278	365
213 Neu-Aschbach	1.077	23	23	27	52	27	66	230	270	88	117	154
<b>21 GERSWEILER</b>	<b>6.234</b>	<b>135</b>	<b>136</b>	<b>162</b>	<b>241</b>	<b>167</b>	<b>455</b>	<b>1.333</b>	<b>1.542</b>	<b>446</b>	<b>732</b>	<b>885</b>
221 Klarenthal	4.076	82	92	111	169	119	270	895	999	294	457	588
222 Krughütte	1.252	25	29	37	55	28	92	268	331	86	143	158
<b>22 KLARENTHAL</b>	<b>5.328</b>	<b>107</b>	<b>121</b>	<b>148</b>	<b>224</b>	<b>147</b>	<b>362</b>	<b>1.163</b>	<b>1.330</b>	<b>380</b>	<b>600</b>	<b>746</b>
231 Altenkessel	4.472	100	93	124	197	126	347	954	1.166	313	514	538
232 Rockershausen	970	23	29	33	51	52	88	223	245	59	62	105
<b>23 ALTENKESSEL</b>	<b>5.442</b>	<b>123</b>	<b>122</b>	<b>157</b>	<b>248</b>	<b>178</b>	<b>435</b>	<b>1.177</b>	<b>1.411</b>	<b>372</b>	<b>576</b>	<b>643</b>
241 Hochstraße	5.809	234	240	312	366	209	626	1.592	1.208	288	403	331
242 Ottstraße	4.067	119	105	151	191	132	389	961	904	293	380	442
243 Füllengarten	4.986	145	146	185	245	166	443	1.227	1.172	352	424	481
244 Von-der-Heydt	68	1	1	3	1	2	5	15	13	9	11	7
<b>24 BURBACH</b>	<b>14.930</b>	<b>499</b>	<b>492</b>	<b>651</b>	<b>803</b>	<b>509</b>	<b>1.463</b>	<b>3.795</b>	<b>3.297</b>	<b>942</b>	<b>1.218</b>	<b>1.261</b>
<b>2 WEST</b>	<b>31.934</b>	<b>864</b>	<b>871</b>	<b>1.118</b>	<b>1.516</b>	<b>1.001</b>	<b>2.715</b>	<b>7.468</b>	<b>7.580</b>	<b>2.140</b>	<b>3.126</b>	<b>3.535</b>
311 Dudweiler-Nord	2.774	54	69	66	96	71	244	611	711	219	325	308
312 Dudweiler-Mitte	2.618	75	56	86	142	73	320	759	531	158	169	249
313 Flitsch	1.296	27	14	39	50	49	91	318	351	89	134	134
314 Kitten	858	12	16	25	41	29	53	180	228	49	104	121
315 Pfaffenkopf	3.006	58	59	71	112	75	230	649	732	247	350	423
316 Geisenkopf	2.156	26	35	39	42	39	212	532	461	160	298	312
317 Dudweiler-Süd	5.137	94	95	131	183	112	580	1.417	1.107	325	525	568
318 Wilhelmshöhe-Fröhn	1.617	25	36	31	61	34	118	369	431	150	194	168
<b>31 DUDWEILER</b>	<b>19.462</b>	<b>371</b>	<b>380</b>	<b>488</b>	<b>727</b>	<b>482</b>	<b>1.848</b>	<b>4.835</b>	<b>4.552</b>	<b>1.397</b>	<b>2.099</b>	<b>2.283</b>
32 JAGERSFREUDE	1.923	47	46	55	90	48	164	441	469	126	182	255
33 HERRENSOHR	2.079	30	47	66	88	58	165	466	531	144	259	225
341 Scheidt	3.212	61	68	81	121	82	270	773	822	193	362	379
342 Scheidterberg	788	16	16	22	34	25	36	149	194	52	120	124
<b>34 SCHEIDT</b>	<b>4.000</b>	<b>77</b>	<b>84</b>	<b>103</b>	<b>155</b>	<b>107</b>	<b>306</b>	<b>922</b>	<b>1.016</b>	<b>245</b>	<b>482</b>	<b>503</b>
<b>3 DUDWEILER</b>	<b>27.464</b>	<b>525</b>	<b>557</b>	<b>712</b>	<b>1.060</b>	<b>695</b>	<b>2.483</b>	<b>6.664</b>	<b>6.568</b>	<b>1.912</b>	<b>3.022</b>	<b>3.266</b>
42 SCHAFBRÜCKE	3.054	64	61	86	118	71	304	795	734	204	308	309
43 BISCHMISHEIM	3.857	71	81	100	144	106	239	798	974	302	486	556
44 ENSHEIM	3.558	88	71	113	132	91	252	787	905	254	379	486
451 Brebach	670	19	17	21	30	23	55	215	136	36	62	56
452 Neufechingen	2.379	50	58	76	111	69	217	579	559	128	243	289
453 Fechingen	2.727	69	50	83	106	69	177	580	680	217	322	374
<b>45 BREBACH-FECHINGEN</b>	<b>5.776</b>	<b>138</b>	<b>125</b>	<b>180</b>	<b>247</b>	<b>161</b>	<b>449</b>	<b>1.374</b>	<b>1.375</b>	<b>381</b>	<b>627</b>	<b>719</b>
46 ESCHRINGEN	1.288	22	19	31	64	28	90	257	348	107	154	168
471 Alt-Güdingen	3.340	77	83	92	127	106	220	699	811	238	427	460
472 Schönbach	1.747	31	24	40	61	30	109	367	492	138	242	213
<b>47 GÜDINGEN</b>	<b>5.087</b>	<b>108</b>	<b>107</b>	<b>132</b>	<b>188</b>	<b>136</b>	<b>329</b>	<b>1.066</b>	<b>1.303</b>	<b>376</b>	<b>669</b>	<b>673</b>
48 BUBINGEN	3.311	62	71	81	129	103	218	614	886	243	465	439
<b>4 HALBERG</b>	<b>25.931</b>	<b>553</b>	<b>535</b>	<b>723</b>	<b>1.022</b>	<b>696</b>	<b>1.881</b>	<b>5.691</b>	<b>6.525</b>	<b>1.867</b>	<b>3.088</b>	<b>3.350</b>
<b>SAARBRÜCKEN</b>	<b>180.047</b>	<b>4.348</b>	<b>4.169</b>	<b>5.337</b>	<b>7.002</b>	<b>4.554</b>	<b>16.249</b>	<b>48.552</b>	<b>40.638</b>	<b>11.634</b>	<b>18.030</b>	<b>19.534</b>

Quelle: Melderegister

**Tab. 16: Bevölkerung nach Alter am 31.12.2015 – in %**  
(Bevölkerung am Ort der Hauptwohnung)

Distrikt bzw. <b>STADTTEIL</b> bzw. <b>BEZIRK</b>	Personen im Alter von ... bis ... Jahren											
	insg.	0 - 2	3 - 5	6 - 9	10 - 14	15 - 17	18 - 24	25 - 44	45 - 59	60 - 64	65 - 74	75 u. ä.
111 Schloßplatz	2.839	1,8	1,6	1,7	2,5	1,8	12,9	37,0	17,3	6,1	8,3	9,1
112 Reppersberg	1.915	2,0	2,4	2,5	2,6	2,5	6,5	24,7	24,2	6,6	10,5	15,6
113 Malstatter Straße	3.954	2,9	2,6	2,7	3,3	2,0	11,8	34,7	18,6	6,0	8,1	7,3
114 Triller	3.027	2,3	1,9	2,9	3,2	2,4	6,4	25,4	25,8	6,9	11,9	10,7
115 Glockenwald	2.016	3,7	3,6	4,6	5,3	3,0	9,6	24,3	21,0	5,8	8,8	10,4
116 Bellevue	5.443	2,8	2,6	3,3	4,4	3,0	8,5	29,3	23,1	6,7	8,2	8,0
<b>11 ALT-SAARBRÜCKEN</b>	<b>19.194</b>	<b>2,6</b>	<b>2,4</b>	<b>2,9</b>	<b>3,6</b>	<b>2,5</b>	<b>9,4</b>	<b>30,0</b>	<b>21,6</b>	<b>6,4</b>	<b>9,1</b>	<b>9,4</b>
121 Rußhütte	2.442	2,4	2,3	3,5	5,0	3,1	8,8	25,7	24,2	6,8	8,9	9,5
122 Rodenhof	6.442	2,2	2,3	2,2	3,4	2,3	5,9	25,0	23,0	7,5	12,5	13,6
123 Unteres Malstatt	5.961	4,1	3,7	4,8	5,1	2,6	11,4	33,4	17,4	5,3	6,5	5,7
124 Leipziger Straße	4.357	3,9	3,3	3,4	4,6	3,0	10,4	28,3	21,4	6,9	8,5	6,3
125 Jenneweg	4.371	3,7	3,6	4,8	4,7	2,8	9,4	27,4	21,2	6,4	8,3	7,6
126 Rastpfuhl	4.970	2,2	2,3	3,4	3,9	2,1	6,1	22,0	23,4	7,6	11,7	15,3
<b>12 MALSTATT</b>	<b>28.543</b>	<b>3,1</b>	<b>2,9</b>	<b>3,7</b>	<b>4,4</b>	<b>2,6</b>	<b>8,6</b>	<b>27,2</b>	<b>21,5</b>	<b>6,7</b>	<b>9,5</b>	<b>9,9</b>
131 Hauptbahnhof	2.862	1,7	1,1	1,2	2,3	1,3	21,0	46,5	15,5	2,5	3,7	3,1
132 Nauwieser Viertel	5.771	2,2	1,4	1,6	1,5	1,3	13,7	44,6	17,4	4,3	5,9	6,2
133 St. Johanner Markt	2.387	1,7	1,4	0,9	0,9	0,8	14,3	46,3	15,6	3,5	4,9	9,6
134 Am Staden	4.676	2,2	1,7	2,4	3,1	1,8	11,5	42,5	18,8	4,2	6,5	5,2
135 Kaninchenberg	1.618	2,0	1,5	2,2	2,0	1,3	10,0	32,6	24,1	6,9	10,4	7,0
136 Rotenbühl	6.609	2,1	1,7	2,4	3,6	2,7	7,0	25,2	24,1	6,6	11,8	12,9
137 Am Homburg	3.922	2,1	1,9	3,0	3,7	2,4	10,1	29,2	22,6	5,7	9,5	9,6
138 Bruchwiese	2.510	1,5	2,1	2,4	2,7	1,8	7,3	28,7	19,2	6,6	12,7	15,0
139 Universität	497	1,6	1,8	1,2	0,0	0,2	56,5	33,6	2,8	1,0	0,4	0,8
<b>13 ST. JOHANN</b>	<b>30.852</b>	<b>2,0</b>	<b>1,6</b>	<b>2,1</b>	<b>2,6</b>	<b>1,8</b>	<b>12,2</b>	<b>36,4</b>	<b>19,7</b>	<b>5,0</b>	<b>8,1</b>	<b>8,6</b>
<b>14 ESCHBERG</b>	<b>6.705</b>	<b>2,3</b>	<b>2,4</b>	<b>3,1</b>	<b>4,0</b>	<b>2,2</b>	<b>7,4</b>	<b>22,5</b>	<b>20,1</b>	<b>6,4</b>	<b>11,8</b>	<b>17,8</b>
161 Wackenberg	4.013	2,7	2,7	3,6	4,4	3,2	8,0	25,6	25,2	6,0	9,8	8,8
162 Winterberg	5.411	2,6	2,5	3,5	3,9	2,1	6,4	27,2	23,1	6,5	11,8	10,4
<b>16 ST. ARNUAL</b>	<b>9.424</b>	<b>2,6</b>	<b>2,6</b>	<b>3,5</b>	<b>4,1</b>	<b>2,6</b>	<b>7,1</b>	<b>26,5</b>	<b>24,0</b>	<b>6,3</b>	<b>11,0</b>	<b>9,8</b>
<b>1 MITTE</b>	<b>94.718</b>	<b>2,5</b>	<b>2,3</b>	<b>2,9</b>	<b>3,6</b>	<b>2,3</b>	<b>9,7</b>	<b>30,3</b>	<b>21,1</b>	<b>6,0</b>	<b>9,3</b>	<b>9,9</b>
211 Gersweiler-Mitte	2.901	2,3	2,3	2,9	4,0	2,7	7,7	22,3	24,9	6,6	11,6	12,6
212 Ottenhausen	2.256	2,0	2,0	2,2	3,2	2,7	7,4	20,2	24,4	7,4	12,3	16,2
213 Neu-Aschbach	1.077	2,1	2,1	2,5	4,8	2,5	6,1	21,4	25,1	8,2	10,9	14,3
<b>21 GERSWELER</b>	<b>6.234</b>	<b>2,2</b>	<b>2,2</b>	<b>2,6</b>	<b>3,9</b>	<b>2,7</b>	<b>7,3</b>	<b>21,4</b>	<b>24,7</b>	<b>7,2</b>	<b>11,7</b>	<b>14,2</b>
221 Klarenthal	4.076	2,0	2,3	2,7	4,1	2,9	6,6	22,0	24,5	7,2	11,2	14,4
222 Krughütte	1.252	2,0	2,3	3,0	4,4	2,2	7,3	21,4	26,4	6,9	11,4	12,6
<b>22 KLARENTHAL</b>	<b>5.328</b>	<b>2,0</b>	<b>2,3</b>	<b>2,8</b>	<b>4,2</b>	<b>2,8</b>	<b>6,8</b>	<b>21,8</b>	<b>25,0</b>	<b>7,1</b>	<b>11,3</b>	<b>14,0</b>
231 Altenkessel	4.472	2,2	2,1	2,8	4,4	2,8	7,8	21,3	26,1	7,0	11,5	12,0
232 Rockershausen	970	2,4	3,0	3,4	5,3	5,4	9,1	23,0	25,3	6,1	6,4	10,8
<b>23 ALTENKESSEL</b>	<b>5.442</b>	<b>2,3</b>	<b>2,2</b>	<b>2,9</b>	<b>4,6</b>	<b>3,3</b>	<b>8,0</b>	<b>21,6</b>	<b>25,9</b>	<b>6,8</b>	<b>10,6</b>	<b>11,8</b>
241 Hochstraße	5.809	4,0	4,1	5,4	6,3	3,6	10,8	27,4	20,8	5,0	6,9	5,7
242 Ottstraße	4.067	2,9	2,6	3,7	4,7	3,2	9,6	23,6	22,2	7,2	9,3	10,9
243 Füllengarten	4.986	2,9	2,9	3,7	4,9	3,3	8,9	24,6	23,5	7,1	8,5	9,6
244 Von-der-Heydt	68	1,5	1,5	4,4	1,5	2,9	7,4	22,1	19,1	13,2	16,2	10,3
<b>24 BURBACH</b>	<b>14.930</b>	<b>3,3</b>	<b>3,3</b>	<b>4,4</b>	<b>5,4</b>	<b>3,4</b>	<b>9,8</b>	<b>25,4</b>	<b>22,1</b>	<b>6,3</b>	<b>8,2</b>	<b>8,4</b>
<b>2 WEST</b>	<b>31.934</b>	<b>2,7</b>	<b>2,7</b>	<b>3,5</b>	<b>4,7</b>	<b>3,1</b>	<b>8,5</b>	<b>23,4</b>	<b>23,7</b>	<b>6,7</b>	<b>9,8</b>	<b>11,1</b>
311 Dudweiler-Nord	2.774	1,9	2,5	2,4	3,5	2,6	8,8	22,0	25,6	7,9	11,7	11,1
312 Dudweiler-Mitte	2.618	2,9	2,1	3,3	5,4	2,8	12,2	29,0	20,3	6,0	6,5	9,5
313 Flitsch	1.296	2,1	1,1	3,0	3,9	3,8	7,0	24,5	27,1	6,9	10,3	10,3
314 Kitten	858	1,4	1,9	2,9	4,8	3,4	6,2	21,0	26,6	5,7	12,1	14,1
315 Pfaffenkopf	3.006	1,9	2,0	2,4	3,7	2,5	7,7	21,6	24,4	8,2	11,6	14,1
316 Geisenkopf	2.156	1,2	1,6	1,8	1,9	1,8	9,8	24,7	21,4	7,4	13,8	14,5
317 Dudweiler-Süd	5.137	1,8	1,8	2,6	3,6	2,2	11,3	27,6	21,5	6,3	10,2	11,1
318 Wilhelmshöhe-Fröhn	1.617	1,5	2,2	1,9	3,8	2,1	7,3	22,8	26,7	9,3	12,0	10,4
<b>31 DUDWEILER</b>	<b>19.462</b>	<b>1,9</b>	<b>2,0</b>	<b>2,5</b>	<b>3,7</b>	<b>2,5</b>	<b>9,5</b>	<b>24,8</b>	<b>23,4</b>	<b>7,2</b>	<b>10,8</b>	<b>11,7</b>
<b>32 JÄGERSFREUDE</b>	<b>1.923</b>	<b>2,4</b>	<b>2,4</b>	<b>2,9</b>	<b>4,7</b>	<b>2,5</b>	<b>8,5</b>	<b>22,9</b>	<b>24,4</b>	<b>6,6</b>	<b>9,5</b>	<b>13,3</b>
<b>33 HERRENSOHR</b>	<b>2.079</b>	<b>1,4</b>	<b>2,3</b>	<b>3,2</b>	<b>4,2</b>	<b>2,8</b>	<b>7,9</b>	<b>22,4</b>	<b>25,5</b>	<b>6,9</b>	<b>12,5</b>	<b>10,8</b>
341 Scheidt	3.212	1,9	2,1	2,5	3,8	2,6	8,4	24,1	25,6	6,0	11,3	11,8
342 Scheidterberg	788	2,0	2,0	2,8	4,3	3,2	4,6	18,9	24,6	6,6	15,2	15,7
<b>34 SCHEDT</b>	<b>4.000</b>	<b>1,9</b>	<b>2,1</b>	<b>2,6</b>	<b>3,9</b>	<b>2,7</b>	<b>7,7</b>	<b>23,1</b>	<b>25,4</b>	<b>6,1</b>	<b>12,1</b>	<b>12,6</b>
<b>3 DUDWEILER</b>	<b>27.464</b>	<b>1,9</b>	<b>2,0</b>	<b>2,6</b>	<b>3,9</b>	<b>2,5</b>	<b>9,0</b>	<b>24,3</b>	<b>23,9</b>	<b>7,0</b>	<b>11,0</b>	<b>11,9</b>
<b>42 SCHAFFBRÜCKE</b>	<b>3.054</b>	<b>2,1</b>	<b>2,0</b>	<b>2,8</b>	<b>3,9</b>	<b>2,3</b>	<b>10,0</b>	<b>26,0</b>	<b>24,0</b>	<b>6,7</b>	<b>10,1</b>	<b>10,1</b>
<b>43 BISCHMISHEIM</b>	<b>3.857</b>	<b>1,8</b>	<b>2,1</b>	<b>2,6</b>	<b>3,7</b>	<b>2,7</b>	<b>6,2</b>	<b>20,7</b>	<b>25,3</b>	<b>7,8</b>	<b>12,6</b>	<b>14,4</b>
<b>44 ENSHEIM</b>	<b>3.558</b>	<b>2,5</b>	<b>2,0</b>	<b>3,2</b>	<b>3,7</b>	<b>2,6</b>	<b>7,1</b>	<b>22,1</b>	<b>25,4</b>	<b>7,1</b>	<b>10,7</b>	<b>13,7</b>
451 Brebach	670	2,8	2,5	3,1	4,5	3,4	8,2	32,1	20,3	5,4	9,3	8,4
452 Neufechingen	2.379	2,1	2,4	3,2	4,7	2,9	9,1	24,3	23,5	5,4	10,2	12,1
453 Fechingen	2.727	2,5	1,8	3,0	3,9	2,5	6,5	21,3	24,9	8,0	11,8	13,7
<b>45 BREBACH-FECHINGEN</b>	<b>5.776</b>	<b>2,4</b>	<b>2,2</b>	<b>3,1</b>	<b>4,3</b>	<b>2,8</b>	<b>7,8</b>	<b>23,8</b>	<b>23,8</b>	<b>6,6</b>	<b>10,9</b>	<b>12,4</b>
<b>46 ESCHRINGEN</b>	<b>1.288</b>	<b>1,7</b>	<b>1,5</b>	<b>2,4</b>	<b>5,0</b>	<b>2,2</b>	<b>7,0</b>	<b>20,0</b>	<b>27,0</b>	<b>8,3</b>	<b>12,0</b>	<b>13,0</b>
471 Alt-Güdingen	3.340	2,3	2,5	2,8	3,8	3,2	6,6	20,9	24,3	7,1	12,8	13,8
472 Schönbach	1.747	1,8	1,4	2,3	3,5	1,7	6,2	21,0	28,2	7,9	13,9	12,2
<b>47 GÜDINGEN</b>	<b>5.087</b>	<b>2,1</b>	<b>2,1</b>	<b>2,6</b>	<b>3,7</b>	<b>2,7</b>	<b>6,5</b>	<b>21,0</b>	<b>25,6</b>	<b>7,4</b>	<b>13,2</b>	<b>13,2</b>
<b>48 BÜBINGEN</b>	<b>3.311</b>	<b>1,9</b>	<b>2,1</b>	<b>2,4</b>	<b>3,9</b>	<b>3,1</b>	<b>6,6</b>	<b>18,5</b>	<b>26,8</b>	<b>7,3</b>	<b>14,0</b>	<b>13,3</b>
<b>4 HALBERG</b>	<b>25.931</b>	<b>2,1</b>	<b>2,1</b>	<b>2,8</b>	<b>3,9</b>	<b>2,7</b>	<b>7,3</b>	<b>21,9</b>	<b>25,2</b>	<b>7,2</b>	<b>11,9</b>	<b>12,9</b>
<b>SAARBRÜCKEN</b>	<b>180.047</b>	<b>2,4</b>	<b>2,3</b>	<b>3,0</b>	<b>3,9</b>	<b>2,5</b>	<b>9,0</b>	<b>27,0</b>	<b>22,6</b>	<b>6,5</b>	<b>10,0</b>	<b>10,8</b>

Quelle: Melderegister

**Tab. 17: Bevölkerung mit Migrationshintergrund am 31.12.2015<sup>1)</sup> – absolut**

(Bevölkerung am Ort der Hauptwohnung)

Distrikt bzw. <b>STADTTEIL</b> bzw. <b>BEZIRK</b>	insgesamt	Deutsche ohne Migrations- hintergrund	persönlicher Migrationshintergrund						häuslicher Migrationshintergrund <sup>2)</sup>		
			Deutsche			Ausländer		Personen mit Migrations- hintergrund insgesamt (Sp. 3+6)	Deutsche ohne Migrations- hintergrund		Personen insgesamt in HH mit Migrations- hintergrund (Sp. 8+9+10)
			insgesamt	darunter		insgesamt	dar. im Ausland geboren		unter 18 Jahre	18 Jahre und älter	
				im Ausland geboren	aus der ehem. UDSSR (u.a. Spätaus- siedler)						
1	2	3	4	5	6	7	8	9	10	11	
111 Schloßplatz	2.839	1.662	441	276	71	736	688	1.177	41	156	1.374
112 Reppersberg	1.915	1.591	188	115	29	136	120	324	44	134	502
113 Malstatter Straße	3.954	2.329	760	471	175	865	745	1.625	71	207	1.903
114 Triller	3.027	2.336	370	231	66	321	289	691	65	245	1.001
115 Glockenwald	2.016	1.101	419	312	275	496	427	915	79	115	1.109
116 Bellevue	5.443	3.768	781	484	226	894	785	1.675	142	377	2.194
<b>11 ALT-SAARBRÜCKEN</b>	<b>19.194</b>	<b>12.787</b>	<b>2.959</b>	<b>1.889</b>	<b>842</b>	<b>3.448</b>	<b>3.054</b>	<b>6.407</b>	<b>442</b>	<b>1.234</b>	<b>8.083</b>
121 Rußhütte	2.442	1.648	306	171	55	488	405	794	58	155	1.007
122 Rodenhof	6.442	4.907	910	591	279	625	530	1.535	130	419	2.084
123 Unteres Malstatt	5.961	2.558	1.268	695	332	2.135	1.857	3.403	167	249	3.819
124 Leipziger Straße	4.357	2.317	883	568	278	1.157	998	2.040	159	235	2.434
125 Jenneweg	4.371	2.696	764	450	306	911	800	1.675	147	233	2.055
126 Rastpfuhl	4.970	3.848	613	404	151	509	414	1.122	134	384	1.640
<b>12 MALSTATT</b>	<b>28.543</b>	<b>17.974</b>	<b>4.744</b>	<b>2.879</b>	<b>1.401</b>	<b>5.825</b>	<b>5.004</b>	<b>10.569</b>	<b>795</b>	<b>1.675</b>	<b>13.039</b>
131 Hauptbahnhof	2.862	1.472	405	247	75	985	916	1.390	39	116	1.545
132 Nauwieser Viertel	5.771	3.795	699	422	115	1.277	1.179	1.976	93	350	2.419
133 St. Johanner Markt	2.387	1.554	248	137	17	585	550	833	26	108	967
134 Am Staden	4.676	3.511	502	289	80	663	595	1.165	103	335	1.603
135 Kaninchenberg	1.618	1.021	245	171	48	352	316	597	19	104	720
136 Rotenbühl	6.609	5.141	668	424	86	800	733	1.468	167	546	2.181
137 Am Homburg	3.922	2.883	395	237	62	644	598	1.039	83	252	1.374
138 Bruchwiese	2.510	1.601	452	301	115	457	415	909	50	123	1.082
139 Universitäts	497	206	45	21	7	246	231	291	0	27	318
<b>13 ST. JOHANN</b>	<b>30.852</b>	<b>21.184</b>	<b>3.659</b>	<b>2.249</b>	<b>605</b>	<b>6.009</b>	<b>5.533</b>	<b>9.668</b>	<b>580</b>	<b>1.961</b>	<b>12.209</b>
<b>14 ESCHBERG</b>	<b>6.705</b>	<b>4.354</b>	<b>1.281</b>	<b>908</b>	<b>504</b>	<b>1.070</b>	<b>976</b>	<b>2.351</b>	<b>196</b>	<b>407</b>	<b>2.954</b>
161 Wackenberg	4.013	2.916	481	288	90	616	528	1.097	115	271	1.483
162 Winterberg	5.411	4.254	589	367	117	568	509	1.157	143	452	1.752
<b>16 ST. ARNOLD</b>	<b>9.424</b>	<b>7.170</b>	<b>1.070</b>	<b>655</b>	<b>207</b>	<b>1.184</b>	<b>1.037</b>	<b>2.254</b>	<b>258</b>	<b>723</b>	<b>3.235</b>
<b>1 MITTE</b>	<b>94.718</b>	<b>63.469</b>	<b>13.713</b>	<b>8.580</b>	<b>3.559</b>	<b>17.536</b>	<b>15.604</b>	<b>31.249</b>	<b>2.271</b>	<b>6.000</b>	<b>39.520</b>
211 Gersweiler-Mitte	2.901	2.247	318	155	58	336	243	654	83	243	980
212 Ottenhausen	2.256	1.929	197	107	30	130	103	327	49	206	582
213 Neu-Aschbach	1.077	927	93	48	28	57	38	150	18	88	256
<b>21 GERSWEILER</b>	<b>6.234</b>	<b>5.103</b>	<b>608</b>	<b>310</b>	<b>116</b>	<b>523</b>	<b>384</b>	<b>1.131</b>	<b>150</b>	<b>537</b>	<b>1.818</b>
221 Klarenthal	4.076	3.434	380	225	100	262	197	642	103	306	1.051
222 Krughütte	1.252	1.033	129	83	25	90	65	219	27	95	341
<b>22 KLARENTHAL</b>	<b>5.328</b>	<b>4.467</b>	<b>509</b>	<b>308</b>	<b>125</b>	<b>352</b>	<b>262</b>	<b>861</b>	<b>130</b>	<b>401</b>	<b>1.392</b>
231 Altenkessel	4.472	3.762	346	170	69	364	280	710	90	342	1.142
232 Rockershausen	970	723	110	50	19	137	102	247	40	80	367
<b>23 ALTENKESSEL</b>	<b>5.442</b>	<b>4.485</b>	<b>456</b>	<b>220</b>	<b>88</b>	<b>501</b>	<b>382</b>	<b>957</b>	<b>130</b>	<b>422</b>	<b>1.509</b>
241 Hochstraße	5.809	3.087	928	506	229	1.794	1.538	2.722	248	274	3.244
242 Ottstraße	4.067	2.881	592	357	195	594	506	1.186	136	259	1.581
243 Füllengarten	4.986	3.258	633	371	140	1.095	919	1.728	161	293	2.182
244 Von-der-Heydt	68	58	3	2	0	7	7	10	0	3	13
<b>24 BURBACH</b>	<b>14.930</b>	<b>9.284</b>	<b>2.156</b>	<b>1.236</b>	<b>564</b>	<b>3.490</b>	<b>2.970</b>	<b>5.646</b>	<b>545</b>	<b>829</b>	<b>7.020</b>
<b>2 WEST</b>	<b>31.934</b>	<b>23.339</b>	<b>3.729</b>	<b>2.074</b>	<b>893</b>	<b>4.866</b>	<b>3.998</b>	<b>8.595</b>	<b>955</b>	<b>2.189</b>	<b>11.739</b>
311 Dudweiler-Nord	2.774	2.088	373	238	147	313	266	686	79	142	907
312 Dudweiler-Mitte	2.618	1.702	276	132	55	640	554	916	94	129	1.139
313 Flitsch	1.296	1.080	105	70	48	111	91	216	24	81	321
314 Kitten	858	709	63	31	15	86	70	149	24	58	231
315 Pfaffenkopf	3.006	2.490	215	137	80	301	267	516	79	161	756
316 Geisenkopf	2.156	1.671	190	115	52	295	269	485	39	131	655
317 Dudweiler-Süd	5.137	3.667	393	251	110	1.077	1.012	1.470	126	317	1.913
318 Wilhelmshöhe-Fröhn	1.617	1.275	162	112	45	180	149	342	37	96	475
<b>31 DUDWEILER</b>	<b>19.462</b>	<b>14.682</b>	<b>1.777</b>	<b>1.086</b>	<b>552</b>	<b>3.003</b>	<b>2.678</b>	<b>4.780</b>	<b>502</b>	<b>1.115</b>	<b>6.397</b>
<b>32 JAGERSFREUDE</b>	<b>1.923</b>	<b>1.566</b>	<b>156</b>	<b>90</b>	<b>27</b>	<b>201</b>	<b>166</b>	<b>357</b>	<b>48</b>	<b>126</b>	<b>531</b>
<b>33 HERRENSOHR</b>	<b>2.079</b>	<b>1.760</b>	<b>173</b>	<b>90</b>	<b>46</b>	<b>146</b>	<b>114</b>	<b>319</b>	<b>45</b>	<b>122</b>	<b>486</b>
341 Scheidt	3.212	2.575	279	167	36	358	322	637	73	218	928
342 Scheidterberg	788	678	68	43	11	42	36	110	23	62	195
<b>34 SCHEIDT</b>	<b>4.000</b>	<b>3.253</b>	<b>347</b>	<b>210</b>	<b>47</b>	<b>400</b>	<b>358</b>	<b>747</b>	<b>96</b>	<b>280</b>	<b>1.123</b>
<b>3 DUDWEILER</b>	<b>27.464</b>	<b>21.261</b>	<b>2.453</b>	<b>1.476</b>	<b>672</b>	<b>3.750</b>	<b>3.316</b>	<b>6.203</b>	<b>691</b>	<b>1.643</b>	<b>8.537</b>
<b>42 SCHAFFBRÜCKE</b>	<b>3.054</b>	<b>2.160</b>	<b>355</b>	<b>220</b>	<b>73</b>	<b>539</b>	<b>467</b>	<b>894</b>	<b>61</b>	<b>215</b>	<b>1.170</b>
<b>43 BISCHMISHEIM</b>	<b>3.857</b>	<b>3.351</b>	<b>281</b>	<b>153</b>	<b>26</b>	<b>225</b>	<b>181</b>	<b>506</b>	<b>82</b>	<b>289</b>	<b>877</b>
<b>44 ENSHEIM</b>	<b>3.558</b>	<b>3.083</b>	<b>246</b>	<b>124</b>	<b>41</b>	<b>229</b>	<b>187</b>	<b>475</b>	<b>92</b>	<b>305</b>	<b>872</b>
451 Brebach	670	353	89	46	6	228	207	317	25	58	400
452 Neufechingen	2.379	1.606	308	140	32	465	367	773	71	163	1.007
453 Fechingen	2.727	2.185	334	216	63	208	167	542	89	210	841
<b>45 BREBACH-FECHINGEN</b>	<b>5.776</b>	<b>4.144</b>	<b>731</b>	<b>402</b>	<b>101</b>	<b>901</b>	<b>741</b>	<b>1.632</b>	<b>185</b>	<b>431</b>	<b>2.248</b>
<b>46 ESCHRINGEN</b>	<b>1.288</b>	<b>1.101</b>	<b>69</b>	<b>38</b>	<b>7</b>	<b>118</b>	<b>101</b>	<b>187</b>	<b>27</b>	<b>106</b>	<b>320</b>
471 Alt-Güdingen	3.340	2.731	280	167	44	329	262	609	73	265	947
472 Schönbach	1.747	1.333	218	139	72	196	171	414	39	121	574
<b>47 GÜDINGEN</b>	<b>5.087</b>	<b>4.064</b>	<b>498</b>	<b>306</b>	<b>116</b>	<b>525</b>	<b>433</b>	<b>1.023</b>	<b>112</b>	<b>386</b>	<b>1.521</b>
<b>48 BÜBINGEN</b>	<b>3.311</b>	<b>2.773</b>	<b>291</b>	<b>167</b>	<b>27</b>	<b>247</b>	<b>195</b>	<b>538</b>	<b>59</b>	<b>259</b>	<b>856</b>
<b>4 HALBERG</b>	<b>25.931</b>	<b>20.676</b>	<b>2.471</b>	<b>1.410</b>	<b>391</b>	<b>2.784</b>	<b>2.305</b>	<b>5.255</b>	<b>618</b>	<b>1.991</b>	<b>7.864</b>
<b>SAARBRÜCKEN</b>	<b>180.047</b>	<b>128.745</b>	<b>22.366</b>	<b>13.540</b>	<b>5.515</b>	<b>28.936</b>	<b>25.223</b>	<b>51.302</b>	<b>4.535</b>	<b>11.823</b>	<b>67.660</b>

Quelle: Melderegister

**Tab. 18: Bevölkerung mit Migrationshintergrund am 31.12.2015<sup>1)</sup> – in %**

(Bevölkerung am Ort der Hauptwohnung)

Distrikt bzw. <b>STADTTEIL</b> bzw. <b>BEZIRK</b>	insgesamt	Deutsche ohne Migrations- hintergrund	persönlicher Migrationshintergrund					häuslicher Migrationshintergrund <sup>2)</sup>		
			Deutsche			Ausländer		Personen mit Migrations- hintergrund insgesamt (Sp. 3+6)	Deutsche ohne Migrations- hintergrund	Personen insgesamt in HH mit Migrations- hintergrund (Sp. 8+9+10)
			insgesamt	darunter		insgesamt	dar. im Ausland geboren			
				im Ausland geboren	aus der ehem. UDSSR (u.a. Spätaus- siedler)					
1	2	3	4	5	6	7	8	9	10	
111 Schloßplatz	2.839	58,5	15,5	62,6	16,1	25,9	93,5	41,5	11,9	48,4
112 Reppersberg	1.915	83,1	9,8	61,2	15,4	7,1	88,2	16,9	11,2	26,2
113 Malstatter Straße	3.954	58,9	19,2	62,0	23,0	21,9	86,1	41,1	11,9	48,1
114 Triller	3.027	77,2	12,2	62,4	17,8	10,6	90,0	22,8	13,3	33,1
115 Glockenwald	2.016	54,6	20,8	74,5	65,6	24,6	86,1	45,4	17,6	55,0
116 Bellevue	5.443	69,2	14,3	62,0	28,9	16,4	87,8	30,8	13,8	40,3
<b>11 ALT-SAARBRÜCKEN</b>	<b>19.194</b>	<b>66,6</b>	<b>15,4</b>	<b>63,8</b>	<b>28,5</b>	<b>18,0</b>	<b>88,6</b>	<b>33,4</b>	<b>13,1</b>	<b>42,1</b>
121 Rußhütte	2.442	67,5	12,5	55,9	18,0	20,0	83,0	32,5	12,9	41,2
122 Rodenhof	6.442	76,2	14,1	64,9	30,7	9,7	84,8	23,8	11,2	32,4
123 Unteres Malstatt	5.961	42,9	21,3	54,8	26,2	35,8	87,0	57,1	16,3	64,1
124 Leipziger Straße	4.357	53,2	20,3	64,3	31,5	26,6	86,3	46,8	17,0	55,9
125 Jenneweg	4.371	61,7	17,5	58,9	40,1	20,8	87,8	38,3	14,1	47,0
126 Rastpfuhl	4.970	77,4	12,3	65,9	24,6	10,2	81,3	22,6	13,5	33,0
<b>12 MALSTATT</b>	<b>28.543</b>	<b>63,0</b>	<b>16,6</b>	<b>60,7</b>	<b>29,5</b>	<b>20,4</b>	<b>85,9</b>	<b>37,0</b>	<b>13,7</b>	<b>45,7</b>
131 Hauptbahnhof	2.862	51,4	14,2	61,0	18,5	34,4	93,0	48,6	10,5	54,0
132 Nauwieser Viertel	5.771	65,8	12,1	60,4	16,5	22,1	92,3	34,2	11,7	41,9
133 St. Johanner Markt	2.387	65,1	10,4	55,2	6,9	24,5	94,0	34,9	8,6	40,5
134 Am Staden	4.676	75,1	10,7	57,6	15,9	14,2	89,7	24,9	12,5	34,3
135 Kaninchenberg	1.618	63,1	15,1	69,8	19,6	21,8	89,8	36,9	12,0	44,5
136 Rotenbühl	6.609	77,8	10,1	63,5	12,9	12,1	91,6	22,2	13,9	33,0
137 Am Homburg	3.922	73,5	10,1	60,0	15,7	16,4	92,9	26,5	11,6	35,0
138 Bruchwiese	2.510	63,8	18,0	66,6	25,4	18,2	90,8	36,2	10,8	43,1
139 Universität	497	41,4	9,1	46,7	15,6	49,5	93,9	58,6	13,1	64,0
<b>13 ST. JOHANN</b>	<b>30.852</b>	<b>68,7</b>	<b>11,9</b>	<b>61,5</b>	<b>16,5</b>	<b>19,5</b>	<b>92,1</b>	<b>31,3</b>	<b>12,0</b>	<b>39,6</b>
<b>14 ESCHBERG</b>	<b>6.705</b>	<b>64,9</b>	<b>19,1</b>	<b>70,9</b>	<b>39,3</b>	<b>16,0</b>	<b>91,2</b>	<b>35,1</b>	<b>13,8</b>	<b>44,1</b>
161 Wackenberg	4.013	72,7	12,0	59,9	18,7	15,4	85,7	27,3	13,2	37,0
162 Winterberg	5.411	78,6	10,9	62,3	19,9	10,5	89,6	21,4	14,0	32,4
<b>16 ST. ARNUAL</b>	<b>9.424</b>	<b>76,1</b>	<b>11,4</b>	<b>61,2</b>	<b>19,3</b>	<b>12,6</b>	<b>87,6</b>	<b>23,9</b>	<b>13,7</b>	<b>34,3</b>
<b>1 MITTE</b>	<b>94.718</b>	<b>67,0</b>	<b>14,5</b>	<b>62,6</b>	<b>26,0</b>	<b>18,5</b>	<b>89,0</b>	<b>33,0</b>	<b>13,0</b>	<b>41,7</b>
211 Gersweiler-Mitte	2.901	77,5	11,0	48,7	18,2	11,6	72,3	22,5	14,5	33,8
212 Ottenhausen	2.256	85,5	8,7	54,3	15,2	5,8	79,2	14,5	13,2	25,8
213 Neu-Aschbach	1.077	86,1	8,6	51,6	30,1	5,3	66,7	13,9	11,4	23,8
<b>21 GERSWEILER</b>	<b>6.234</b>	<b>81,9</b>	<b>9,8</b>	<b>51,0</b>	<b>19,1</b>	<b>8,4</b>	<b>73,4</b>	<b>18,1</b>	<b>13,5</b>	<b>29,2</b>
221 Klarenthal	4.076	84,2	9,3	59,2	26,3	6,4	75,2	15,8	11,9	25,8
222 Krughütte	1.252	82,5	10,3	64,3	19,4	7,2	72,2	17,5	11,8	27,2
<b>22 KLARENTHAL</b>	<b>5.328</b>	<b>83,8</b>	<b>9,6</b>	<b>60,5</b>	<b>24,6</b>	<b>6,6</b>	<b>74,4</b>	<b>16,2</b>	<b>11,9</b>	<b>26,1</b>
231 Altenkessel	4.472	84,1	7,7	49,1	19,9	8,1	76,9	15,9	11,5	25,5
232 Rockershausen	970	74,5	11,3	45,5	17,3	14,1	74,5	25,5	16,6	37,8
<b>23 ALTENKESSEL</b>	<b>5.442</b>	<b>82,4</b>	<b>8,4</b>	<b>48,2</b>	<b>19,3</b>	<b>9,2</b>	<b>76,2</b>	<b>17,6</b>	<b>12,3</b>	<b>27,7</b>
241 Hochstraße	5.809	53,1	16,0	54,5	24,7	30,9	85,7	46,9	16,9	55,8
242 Ottstraße	4.067	70,8	14,6	60,3	32,9	14,6	85,2	29,2	13,7	38,9
243 Füllengarten	4.986	65,3	12,7	58,6	22,1	22,0	83,9	34,7	13,9	43,8
244 Von-der-Heydt	68	85,3	4,4	66,7	,0	10,3	100,0	14,7	5,2	19,1
<b>24 BURBACH</b>	<b>14.930</b>	<b>62,2</b>	<b>14,4</b>	<b>57,3</b>	<b>26,2</b>	<b>23,4</b>	<b>85,1</b>	<b>37,8</b>	<b>14,8</b>	<b>47,0</b>
<b>2 WEST</b>	<b>31.934</b>	<b>73,1</b>	<b>11,7</b>	<b>55,6</b>	<b>23,9</b>	<b>15,2</b>	<b>82,2</b>	<b>26,9</b>	<b>13,5</b>	<b>36,8</b>
311 Dudweiler-Nord	2.774	75,3	13,4	63,8	39,4	11,3	85,0	24,7	10,6	32,7
312 Dudweiler-Mitte	2.618	65,0	10,5	47,8	19,9	24,4	86,6	35,0	13,1	43,5
313 Flitsch	1.296	83,3	8,1	66,7	45,7	8,6	82,0	16,7	9,7	24,8
314 Kitten	858	82,6	7,3	49,2	23,8	10,0	81,4	17,4	11,6	26,9
315 Pfaffenkopf	3.006	82,8	7,2	63,7	37,2	10,0	88,7	17,2	9,6	25,1
316 Geisenkopf	2.156	77,5	8,8	60,5	27,4	13,7	91,2	22,5	10,2	30,4
317 Dudweiler-Süd	5.137	71,4	7,7	63,9	28,0	21,0	94,0	28,6	12,1	37,2
318 Wilhelmshöhe-Fröhn	1.617	78,8	10,0	69,1	27,8	11,1	82,8	21,2	10,4	29,4
<b>31 DUDWEILER</b>	<b>19.462</b>	<b>75,4</b>	<b>9,1</b>	<b>61,1</b>	<b>31,1</b>	<b>15,4</b>	<b>89,2</b>	<b>24,6</b>	<b>11,0</b>	<b>32,9</b>
<b>32 JAGERSFREUDE</b>	<b>1.923</b>	<b>81,4</b>	<b>8,1</b>	<b>57,7</b>	<b>17,3</b>	<b>10,5</b>	<b>82,6</b>	<b>18,6</b>	<b>11,1</b>	<b>27,6</b>
<b>33 HERRENSOHR</b>	<b>2.079</b>	<b>84,7</b>	<b>8,3</b>	<b>52,0</b>	<b>26,6</b>	<b>7,0</b>	<b>78,1</b>	<b>15,3</b>	<b>9,5</b>	<b>23,4</b>
341 Scheidt	3.212	80,2	8,7	59,9	12,9	11,1	89,9	19,8	11,3	28,9
342 Scheidterberg	788	86,0	8,6	63,2	16,2	5,3	85,7	14,0	12,5	24,7
<b>34 SCHEIDT</b>	<b>4.000</b>	<b>81,3</b>	<b>8,7</b>	<b>60,5</b>	<b>13,5</b>	<b>10,0</b>	<b>89,5</b>	<b>18,7</b>	<b>11,6</b>	<b>28,1</b>
<b>3 DUDWEILER</b>	<b>27.464</b>	<b>77,4</b>	<b>8,9</b>	<b>60,2</b>	<b>27,4</b>	<b>13,7</b>	<b>88,4</b>	<b>22,6</b>	<b>11,0</b>	<b>31,1</b>
<b>42 SCHAFBRÜCKE</b>	<b>3.054</b>	<b>70,7</b>	<b>11,6</b>	<b>62,0</b>	<b>20,6</b>	<b>17,6</b>	<b>86,6</b>	<b>29,3</b>	<b>12,8</b>	<b>38,3</b>
<b>43 BISCHMISHEIM</b>	<b>3.857</b>	<b>86,9</b>	<b>7,3</b>	<b>54,4</b>	<b>9,3</b>	<b>5,8</b>	<b>80,4</b>	<b>13,1</b>	<b>11,1</b>	<b>22,7</b>
<b>44 ENSHEIM</b>	<b>3.558</b>	<b>86,6</b>	<b>6,9</b>	<b>50,4</b>	<b>16,7</b>	<b>6,4</b>	<b>81,7</b>	<b>13,4</b>	<b>12,9</b>	<b>24,5</b>
451 Brebach	670	52,7	13,3	51,7	6,7	34,0	90,8	47,3	23,5	59,7
452 Neufechingen	2.379	67,5	12,9	45,5	10,4	19,5	78,9	32,5	14,6	42,3
453 Fechingen	2.727	80,1	12,2	64,7	18,9	7,6	80,3	19,9	13,7	30,8
<b>45 BREBACH-FECHINGEN</b>	<b>5.776</b>	<b>71,7</b>	<b>12,7</b>	<b>55,0</b>	<b>13,8</b>	<b>15,6</b>	<b>82,2</b>	<b>28,3</b>	<b>14,9</b>	<b>38,9</b>
<b>46 ESCHRINGEN</b>	<b>1.288</b>	<b>85,5</b>	<b>5,4</b>	<b>55,1</b>	<b>10,1</b>	<b>9,2</b>	<b>85,6</b>	<b>14,5</b>	<b>12,1</b>	<b>24,8</b>
471 Alt-Güdingen	3.340	81,8	8,4	59,6	15,7	9,9	79,6	18,2	12,4	28,4
472 Schönbach	1.747	76,3	12,5	63,8	33,0	11,2	87,2	23,7	12,0	32,9
<b>47 GÜDINGEN</b>	<b>5.087</b>	<b>79,9</b>	<b>9,8</b>	<b>61,4</b>	<b>23,3</b>	<b>10,3</b>	<b>82,5</b>	<b>20,1</b>	<b>12,3</b>	<b>29,9</b>
<b>48 BUBINGEN</b>	<b>3.311</b>	<b>83,8</b>	<b>8,8</b>	<b>57,4</b>	<b>9,3</b>	<b>7,5</b>	<b>78,9</b>	<b>16,2</b>	<b>11,5</b>	<b>25,9</b>
<b>4 HALBERG</b>	<b>25.931</b>	<b>79,7</b>	<b>9,5</b>	<b>57,1</b>	<b>15,8</b>	<b>10,7</b>	<b>82,8</b>	<b>20,3</b>	<b>12,6</b>	<b>30,3</b>
<b>SAARBRÜCKEN</b>	<b>180.047</b>	<b>71,5</b>	<b>12,4</b>	<b>60,5</b>	<b>24,7</b>	<b>16,1</b>	<b>87,2</b>	<b>28,5</b>	<b>12,7</b>	<b>37,6</b>

Quelle: Melderegister

1) Migranten = Deutsche mit 2. Staatsangehörigkeit und/ oder Geburtsland „nicht-deutsch“ sowie Ausländer

2) im Haushalt mind. 1 Pers. mit Migrationshintergrund

**Tab. 19: Ausländer nach Staatsangehörigkeit am 31.12.2015**

(Bevölkerung am Ort der Hauptwohnung)

Staatsangehörigkeit <sup>1)</sup>	Bestand am 31.12.2015								Veränderung geg. 31.12.2014	
	insg.	dar. weibl.	im Alter von		ledig	in Sbr. seit mindest. 8 Jahren	Anteil an Bevölkerung insgesamt	Anteil an Ausländern insgesamt		
			unter 18 J.	60 J. u. älter						
	abs.	in % v. insg.					in %			
<b>1. EUROPA</b>										
albanisch	143	50,3	9,8	2,8	42,7	34,3	0,1	0,5	3	2,1
belgisch	103	54,4	3,9	10,7	73,8	45,6	0,1	0,4	-5	-4,6
bosnisch-herzegowinisch	627	50,4	10,5	14,7	31,7	71,9	0,3	2,2	-27	-4,1
britisch	172	39,5	1,7	22,1	57,6	52,9	0,1	0,6	-17	-9,0
bulgarisch	912	50,9	18,3	3,6	66,0	10,4	0,5	3,2	154	20,3
dänisch	37	37,8	2,7	18,9	64,9	54,1	0,0	0,1	-5	-11,9
estnisch	16	56,3	6,3	12,5	62,5	37,5	0,0	0,1	-3	-15,8
finnisch	19	63,2	15,8	10,5	47,4	31,6	0,0	0,1	-3	-13,6
französisch	2.224	58,0	5,5	25,5	54,0	54,9	1,2	7,7	-68	-3,0
griechisch	248	46,0	9,7	18,1	53,6	44,4	0,1	0,9	-1	-0,4
irisch	27	51,9	3,7	7,4	70,4	55,6	0,0	0,1	-6	-18,2
isländisch	22	40,9	13,6	9,1	59,1	27,3	0,0	0,1	6	37,5
italienisch	3.838	42,8	6,0	26,2	38,6	70,8	2,1	13,3	-13	-0,3
jugoslawisch *	254	50,4	10,2	22,8	37,0	93,3	0,1	0,9	-40	-13,6
kosovarisch	226	49,6	17,7	4,9	40,7	27,9	0,1	0,8	46	25,6
kroatisch	325	48,3	12,3	14,8	40,6	43,1	0,2	1,1	79	32,1
lettisch	60	58,3	16,7	16,7	48,3	31,7	0,0	0,2	7	13,2
litauisch	91	69,2	11,0	5,5	57,1	31,9	0,1	0,3	-8	-8,1
luxemburgisch	302	44,4	3,3	11,3	78,1	39,4	0,2	1,0	-7	-2,3
mazedonisch	93	43,0	16,1	4,3	36,6	44,1	0,1	0,3	10	12,0
molдаuisch	61	57,4	11,5	24,6	32,8	73,8	0,0	0,2	x	x
montenegrinisch	20	60,0	25,0	0,0	65,0	10,0	0,0	0,1	-2	-9,1
niederländisch	119	42,0	4,2	16,8	47,9	36,1	0,1	0,4	-9	-7,0
norwegisch	22	45,5	4,5	13,6	77,3	45,5	0,0	0,1	0	0,0
österreichisch	268	51,1	7,5	33,2	39,6	62,7	0,1	0,9	-3	-1,1
polnisch	1.048	55,0	14,8	6,1	42,2	27,8	0,6	3,6	48	4,8
portugiesisch	175	50,9	17,1	6,9	56,6	38,3	0,1	0,6	13	8,0
rumänisch	1.954	49,7	24,5	2,4	63,5	4,7	1,1	6,8	399	25,7
russisch	929	60,2	9,1	21,6	29,4	63,6	0,5	3,2	-37	-3,8
schwedisch	60	43,3	23,3	5,0	65,0	41,7	0,0	0,2	5	9,1
schweizerisch	93	60,2	4,3	30,1	47,3	57,0	0,1	0,3	-3	-3,1
serbisch	226	46,9	15,9	5,8	47,3	28,8	0,1	0,8	18	8,7
serbisch und montenegrinisch *	158	46,8	30,4	5,7	55,1	54,4	0,1	0,5	-30	-16,0
slowakisch	158	50,0	22,8	2,5	68,4	8,9	0,1	0,5	49	45,0
slowenisch	25	48,0	4,0	20,0	64,0	48,0	0,0	0,1	1	4,2
spanisch	377	53,6	5,0	8,2	69,0	34,0	0,2	1,3	16	4,4
tschechisch	86	50,0	3,5	16,3	59,3	41,9	0,0	0,3	-10	-10,4
türkisch	2.231	47,1	9,4	14,9	28,6	67,3	1,2	7,7	-14	-0,6
ukrainisch	855	57,9	8,5	35,2	26,7	72,3	0,5	3,0	-43	-4,8
ungarisch	571	52,4	8,9	3,9	56,4	7,5	0,3	2,0	84	17,2
weißrussisch	91	64,8	11,0	16,5	31,9	59,3	0,1	0,3	2	2,2
sonstige	5	40,0	0,0	0,0	60,0	80,0	0,0	0,0	-67	-93,1
<b>insgesamt</b>	<b>19.271</b>	<b>50,3</b>	<b>10,8</b>	<b>16,6</b>	<b>45,6</b>	<b>48,9</b>	<b>10,7</b>	<b>66,6</b>	<b>580</b>	<b>3,1</b>
<b>2. AFRIKA</b>										
ägyptisch	107	30,8	12,1	0,9	55,1	15,0	0,1	0,4	18	20,2
algerisch	220	45,5	13,6	7,3	31,8	42,7	0,1	0,8	2	0,9
äthiopisch	20	45,0	5,0	0,0	85,0	35,0	0,0	0,1	4	25,0
beninisch	14	35,7	7,1	0,0	50,0	14,3	0,0	0,0	-1	-6,7
burkinisch	14	14,3	0,0	0,0	78,6	28,6	0,0	0,0	-1	-6,7
eritreisch	150	14,0	18,7	0,0	78,0	2,0	0,1	0,5	60	66,7
gabunisch	16	62,5	18,8	0,0	81,3	25,0	0,0	0,1	6	60,0
ghanaisch	337	57,0	13,9	6,8	45,1	57,3	0,2	1,2	9	2,7
ivorisch	35	31,4	14,3	0,0	62,9	45,7	0,0	0,1	-1	-2,8
kamerunisch	268	39,2	6,0	1,1	78,4	7,8	0,1	0,9	-30	-10,1
kenianisch	38	63,2	26,3	0,0	50,0	39,5	0,0	0,1	0	0,0
kongolesisch (Dem. Rep.)	12	50,0	0,0	16,7	41,7	33,3	0,0	0,0	-2	-14,3
kongolesisch (Rep.)	19	47,4	36,8	0,0	73,7	52,6	0,0	0,1	-4	-17,4
libysch	23	39,1	52,2	4,3	65,2	30,4	0,0	0,1	3	15,0
malisch	12	25,0	8,3	8,3	33,3	33,3	0,0	0,0	-1	-7,7
marokkanisch	377	30,5	3,4	3,2	58,1	19,4	0,2	1,3	-22	-5,5
nigerianisch	71	43,7	9,9	4,2	54,9	33,8	0,0	0,2	8	12,7
senegalesisch	23	30,4	13,0	4,3	47,8	30,4	0,0	0,1	1	4,5
somalisch	10	20,0	20,0	10,0	80,0	40,0	0,0	0,0	4	66,7
südafrikanisch	28	35,7	7,1	3,6	60,7	28,6	0,0	0,1	1	3,7
tansanisch	10	50,0	0,0	20,0	20,0	50,0	0,0	0,0	0	0,0
togoisch	61	45,9	11,5	4,9	42,6	47,5	0,0	0,2	4	7,0
tunesisch	140	30,7	5,7	6,4	31,4	28,6	0,1	0,5	16	12,9
sonstige	72	44,4	12,5	5,6	47,2	37,5	0,0	0,2	-9	-11,1
<b>insgesamt</b>	<b>2.077</b>	<b>39,1</b>	<b>10,8</b>	<b>4,0</b>	<b>54,6</b>	<b>29,7</b>	<b>1,2</b>	<b>7,2</b>	<b>65</b>	<b>3,2</b>

Quelle: Melderegister

1) Besetzungszahlen von mind. 10 Personen werden einzeln und solche unter 10 Personen zusammengefasst unter

„sonstige“ je Erteil nachgewiesen

\* zurzeit noch vorkommende historische Staatsangehörigkeiten im Melderegister



**Fortsetzung Tab. 19 : Ausländer nach Staatsangehörigkeit am 31.12.2015**

(Bevölkerung am Ort der Hauptwohnung)

Staatsangehörigkeit <sup>1)</sup>	Bestand am 31.12.2015								Veränderung geg. 31.12.2014	
	insg.	dar. weibl.	im Alter von		ledig	in Sbr. seit mindest. 8 Jahren	Anteil an Bevölkerung insgesamt	Anteil an Ausländern insgesamt		
			unter 18 J.	60 J. u. älter						
	abs.	in % v. insg.					in %		abs.	in %
<b>3. A M E R I K A</b>										
amerikanisch	323	41,5	5,9	12,7	54,5	37,5	0,2	1,1	27	9,1
argentinisch	28	42,9	3,6	7,1	57,1	21,4	0,0	0,1	4	16,7
brasilianisch	147	55,8	4,1	6,8	44,2	23,8	0,1	0,5	11	8,1
chilenisch	30	46,7	3,3	3,3	53,3	36,7	0,0	0,1	1	3,4
costaricanisch	11	27,3	0,0	27,3	36,4	45,5	0,0	0,0	0	0,0
dominikanisch	31	51,6	16,1	0,0	48,4	12,9	0,0	0,1	-9	-22,5
kanadisch	64	56,3	3,1	17,2	54,7	48,4	0,0	0,2	-9	-12,3
kolumbianisch	75	53,3	6,7	0,0	58,7	20,0	0,0	0,3	4	5,6
kubanisch	28	57,1	10,7	3,6	25,0	35,7	0,0	0,1	1	3,7
mexikanisch	72	41,7	2,8	1,4	75,0	13,9	0,0	0,2	6	9,1
peruanisch	21	71,4	0,0	9,5	42,9	19,0	0,0	0,1	1	5,0
venezolanisch	14	64,3	0,0	14,3	21,4	35,7	0,0	0,0	-1	-6,7
sonstige	39	56,4	2,6	0,0	46,2	28,2	0,0	0,1	2	5,4
<b>insgesamt</b>	<b>883</b>	<b>48,6</b>	<b>5,1</b>	<b>8,4</b>	<b>52,3</b>	<b>30,4</b>	<b>0,5</b>	<b>3,1</b>	<b>38</b>	<b>4,5</b>
<b>4. A S I E N</b>										
afghanisch	408	15,2	24,3	0,2	86,0	0,7	0,2	1,4	126	44,7
armenisch	19	73,7	10,5	21,1	42,1	31,6	0,0	0,1	4	26,7
aserbaidzhanisch	75	48,0	6,7	28,0	44,0	61,3	0,0	0,3	-3	-3,8
bangladeschisch	19	10,5	0,0	0,0	63,2	15,8	0,0	0,1	-3	-13,6
chinesisch	554	52,0	4,3	2,0	61,2	18,6	0,3	1,9	-21	-3,7
georgisch	156	57,1	6,4	9,6	63,5	48,7	0,1	0,5	3	2,0
indisch	350	34,6	3,1	4,0	68,3	16,6	0,2	1,2	28	8,7
indonesisch	115	44,3	3,5	3,5	75,7	24,3	0,1	0,4	-10	-8,0
irakisch	369	36,9	21,4	5,7	56,1	13,8	0,2	1,3	63	20,6
iranisch	324	43,5	6,5	14,8	57,1	35,8	0,2	1,1	7	2,2
israelisch	38	50,0	2,6	18,4	42,1	52,6	0,0	0,1	5	15,2
japanisch	127	60,6	5,5	5,5	60,6	46,5	0,1	0,4	4	3,3
jemenitisch	36	19,4	5,6	0,0	72,2	5,6	0,0	0,1	3	9,1
jordanisch	58	31,0	3,4	3,4	48,3	24,1	0,0	0,2	2	3,6
kasachisch	121	54,5	5,8	10,7	19,8	59,5	0,1	0,4	-6	-4,7
kirgisisch	62	54,8	8,1	27,4	27,4	67,7	0,0	0,2	-3	-4,6
koreanisch (Dem. Volksrep., Nord)	28	60,7	3,6	14,3	50,0	78,6	0,0	0,1	0	0,0
koreanisch (Rep., Süd)	232	56,9	14,2	0,4	65,1	16,8	0,1	0,8	-3	-1,3
libanesisch	172	44,2	16,3	7,6	38,4	47,7	0,1	0,6	10	6,2
malaysisch	19	31,6	0,0	0,0	78,9	26,3	0,0	0,1	1	5,6
mongolisch	10	80,0	20,0	0,0	50,0	0,0	0,0	0,0	1	11,1
nepalesisch	19	26,3	0,0	0,0	57,9	15,8	0,0	0,1	1	5,6
pakistanisch	152	40,8	9,2	5,3	42,8	37,5	0,1	0,5	9	6,3
philippinisch	41	87,8	4,9	9,8	17,1	41,5	0,0	0,1	-3	-6,8
sri-lankisch	230	49,1	3,0	17,0	15,7	77,8	0,1	0,8	-12	-5,0
syrisch	2.277	31,6	27,3	1,5	61,9	1,1	1,3	7,9	1553	214,5
thailändisch	230	87,0	4,3	5,2	24,8	48,7	0,1	0,8	2	0,9
usbekisch	71	60,6	4,2	26,8	36,6	54,9	0,0	0,2	4	6,0
vietnamesisch	163	54,0	11,0	6,1	43,6	31,9	0,1	0,6	13	8,7
sonstige	44	31,8	6,8	2,3	59,1	4,5	0,0	0,2	13	41,9
<b>insgesamt</b>	<b>6.519</b>	<b>41,1</b>	<b>15,7</b>	<b>5,1</b>	<b>56,9</b>	<b>20,4</b>	<b>3,6</b>	<b>22,5</b>	<b>1788</b>	<b>37,8</b>
<b>5. A U S T R A L I E N / O Z E A N I E N</b>										
australisch	30	33,3	3,3	6,7	66,7	40,0	0,0	0,1	3	11,1
sonstige	7	42,9	0,0	0,0	28,6	14,3	0,0	0,0	4	133,3
<b>insgesamt</b>	<b>37</b>	<b>35,1</b>	<b>2,7</b>	<b>5,4</b>	<b>59,5</b>	<b>35,1</b>	<b>0,0</b>	<b>0,1</b>	<b>7</b>	<b>23,3</b>
<b>6. S T A A T E N L O S O. Ä.</b>	<b>149</b>	<b>32,9</b>	<b>21,5</b>	<b>4,7</b>	<b>65,1</b>	<b>45,0</b>	<b>0,1</b>	<b>0,5</b>	<b>7</b>	<b>4,9</b>
<b>I N S G E S A M T</b>	<b>28.936</b>	<b>47,3</b>	<b>11,8</b>	<b>12,8</b>	<b>49,1</b>	<b>40,5</b>	<b>16,1</b>	<b>100,0</b>	<b>2.485</b>	<b>9,4</b>

Quelle: Melderegister

- 1) Besetzungszahlen von mind. 10 Personen werden einzeln und solche unter 10 Personen zusammengefasst unter „sonstige“ je Erdteil nachgewiesen.  
 2015 gab es 153 Staatsangehörigkeiten (einschl. Anmerkung).  
 \* zurzeit noch vorkommende historische Staatsangehörigkeiten im Melderegister

**Tab. 20: Ausländer am 31.12.2015**  
(Bevölkerung am Ort der Hauptwohnung)

Distrikt bzw. <b>STADTTEIL</b> bzw. <b>BEZIRK</b>	Insgesamt				EU-Ausländer				Nicht-EU-Ausländer		
	abs.	Anteil an der Bevöl- kerung	Veränd. gegenüber dem 31.12.2014		insgesamt		darunter		abs.	darunter	
			abs.	in %	abs.	in % von Sp. 1	Italiener	Franz.		Türken	Nicht- europäer
	1	2	3	4	5	6	7	8	9	10	11
111 Schloßplatz	736	25,9	18	2,5	282	38,3	49	77	454	37	321
112 Reppersberg	136	7,1	18	15,3	94	69,1	19	26	42	3	30
113 Malstatter Straße	865	21,9	18	2,1	336	38,8	78	54	529	124	287
114 Triller	321	10,6	39	13,8	182	56,7	35	45	139	16	82
115 Glockenwald	496	24,6	60	13,8	182	36,7	49	17	314	23	203
116 Bellevue	894	16,4	101	12,7	394	44,1	71	84	500	80	288
<b>11 ALT-SAARBRUCKEN</b>	<b>3.448</b>	<b>18,0</b>	<b>254</b>	<b>8,0</b>	<b>1.470</b>	<b>42,6</b>	<b>301</b>	<b>303</b>	<b>1.978</b>	<b>283</b>	<b>1.211</b>
121 Rußhütte	488	20,0	40	8,9	230	47,1	56	19	258	17	135
122 Rodenhof	625	9,7	67	12,0	253	40,5	81	43	372	23	202
123 Unteres Malstatt	2.135	35,8	254	13,5	777	36,4	186	64	1.358	238	783
124 Leipziger Straße	1.157	26,6	138	13,5	426	36,8	96	38	731	98	366
125 Jenneweg	911	20,8	139	18,0	284	31,2	119	26	627	102	363
126 Rastpfuhl	509	10,2	41	8,8	237	46,6	67	53	272	47	146
<b>12 MALSTATT</b>	<b>5.825</b>	<b>20,4</b>	<b>679</b>	<b>13,2</b>	<b>2.207</b>	<b>37,9</b>	<b>605</b>	<b>243</b>	<b>3.618</b>	<b>525</b>	<b>1.995</b>
131 Hauptbahnhof	985	34,4	17	1,8	448	45,5	64	113	537	53	362
132 Nauwieser Viertel	1.277	22,1	44	3,6	607	47,5	106	157	670	105	445
133 St. Johanner Markt	585	24,5	-6	-1,0	304	52,0	55	84	281	28	222
134 Am Staden	663	14,2	39	6,3	344	51,9	54	105	319	33	200
135 Kaninchenberg	352	21,8	59	20,1	199	56,5	28	52	153	9	118
136 Rotenbühl	800	12,1	46	6,1	378	47,3	38	135	422	30	299
137 Am Homburg	644	16,4	33	5,4	266	41,3	34	57	378	16	287
138 Bruchwiese	457	18,2	24	5,5	203	44,4	29	60	254	19	172
139 Universität	246	49,5	-28	-10,2	86	35,0	6	15	160	3	146
<b>13 ST. JOHANN</b>	<b>6.009</b>	<b>19,5</b>	<b>228</b>	<b>3,9</b>	<b>2.835</b>	<b>47,2</b>	<b>414</b>	<b>778</b>	<b>3.174</b>	<b>296</b>	<b>2.251</b>
<b>14 ESCHBERG</b>	<b>1.070</b>	<b>16,0</b>	<b>202</b>	<b>23,3</b>	<b>333</b>	<b>31,1</b>	<b>49</b>	<b>46</b>	<b>737</b>	<b>39</b>	<b>506</b>
161 Wackenbergr	616	15,4	121	24,4	287	46,6	125	35	329	8	232
162 Winterberg	568	10,5	16	2,9	283	49,8	51	92	285	20	180
<b>16 ST. ARNUAL</b>	<b>1.184</b>	<b>12,6</b>	<b>137</b>	<b>13,1</b>	<b>570</b>	<b>48,1</b>	<b>176</b>	<b>127</b>	<b>614</b>	<b>28</b>	<b>412</b>
<b>1 MITTE</b>	<b>17.536</b>	<b>18,5</b>	<b>1.500</b>	<b>9,4</b>	<b>7.415</b>	<b>42,3</b>	<b>1.545</b>	<b>1.497</b>	<b>10.121</b>	<b>1.171</b>	<b>6.375</b>
211 Gersweiler-Mitte	336	11,6	14	4,3	264	78,6	169	24	72	13	39
212 Ottenhausen	130	5,8	7	5,7	91	70,0	49	15	39	9	23
213 Neu-Aschbach	57	5,3	2	3,6	47	82,5	35	7	10	4	2
<b>21 GERSWEILER</b>	<b>523</b>	<b>8,4</b>	<b>23</b>	<b>4,6</b>	<b>402</b>	<b>76,9</b>	<b>253</b>	<b>46</b>	<b>121</b>	<b>26</b>	<b>64</b>
221 Klarenthal	262	6,4	9	3,6	148	56,5	84	18	114	70	28
222 Krughütte	90	7,2	15	20,0	65	72,2	48	2	25	2	17
<b>22 KLARENTHAL</b>	<b>352</b>	<b>6,6</b>	<b>24</b>	<b>7,3</b>	<b>213</b>	<b>60,5</b>	<b>132</b>	<b>20</b>	<b>139</b>	<b>72</b>	<b>45</b>
231 Alenkessel	364	8,1	58	19,0	211	58,0	139	21	153	36	96
232 Rockershausen	137	14,1	11	8,7	61	44,5	28	4	76	40	20
<b>23 ALTENKESSEL</b>	<b>501</b>	<b>9,2</b>	<b>69</b>	<b>16,0</b>	<b>272</b>	<b>54,3</b>	<b>167</b>	<b>25</b>	<b>229</b>	<b>76</b>	<b>116</b>
241 Hochstraße	1.794	30,9	225	14,3	945	52,7	254	63	849	189	492
242 Ottstraße	594	14,6	58	10,8	246	41,4	110	23	348	59	208
243 Füllengarten	1.095	22,0	162	17,4	553	50,5	217	32	542	130	316
244 Von-der-Heydt	7	10,3	0	0,0	1	14,3	0	1	6	0	0
<b>24 BURBACH</b>	<b>3.490</b>	<b>23,4</b>	<b>445</b>	<b>14,6</b>	<b>1.745</b>	<b>50,0</b>	<b>581</b>	<b>119</b>	<b>1.745</b>	<b>378</b>	<b>1.016</b>
<b>2 WEST</b>	<b>4.866</b>	<b>15,2</b>	<b>561</b>	<b>13,0</b>	<b>2.632</b>	<b>54,1</b>	<b>1.133</b>	<b>210</b>	<b>2.234</b>	<b>552</b>	<b>1.241</b>
311 Dudweiler-Nord	313	11,3	51	19,5	138	44,1	38	23	175	21	75
312 Dudweiler-Mitte	640	24,4	21	3,4	272	42,5	116	30	368	84	213
313 Flitsch	111	8,6	8	7,8	76	68,5	30	5	35	5	20
314 Kitten	86	10,0	9	11,7	52	60,5	20	6	34	9	17
315 Pfaffenkopf	301	10,0	28	10,3	123	40,9	39	24	178	6	127
316 Geisenkopf	295	13,7	6	2,1	109	36,9	18	34	186	13	137
317 Dudweiler-Süd	1.077	21,0	-21	-1,9	371	34,4	62	84	706	44	566
318 Wilhelmshöhe-Fröhn	180	11,1	1	0,6	78	43,3	29	13	102	28	39
<b>31 DUDWEILER</b>	<b>3.003</b>	<b>15,4</b>	<b>103</b>	<b>3,6</b>	<b>1.219</b>	<b>40,6</b>	<b>352</b>	<b>219</b>	<b>1.784</b>	<b>210</b>	<b>1.194</b>
<b>32 JAGERSFREUDE</b>	<b>201</b>	<b>10,5</b>	<b>50</b>	<b>33,1</b>	<b>93</b>	<b>46,3</b>	<b>35</b>	<b>14</b>	<b>108</b>	<b>11</b>	<b>77</b>
<b>33 HERRENSOHR</b>	<b>146</b>	<b>7,0</b>	<b>9</b>	<b>6,6</b>	<b>100</b>	<b>68,5</b>	<b>57</b>	<b>9</b>	<b>46</b>	<b>3</b>	<b>37</b>
341 Scheidt	358	11,1	1	0,3	186	52,0	53	35	172	6	126
342 Scheidterberg	42	5,3	3	7,7	17	40,5	3	5	25	1	11
<b>34 SCHEIDT</b>	<b>400</b>	<b>10,0</b>	<b>4</b>	<b>1,0</b>	<b>203</b>	<b>50,8</b>	<b>56</b>	<b>40</b>	<b>197</b>	<b>7</b>	<b>137</b>
<b>3 DUDWEILER</b>	<b>3.750</b>	<b>13,7</b>	<b>166</b>	<b>4,6</b>	<b>1.615</b>	<b>43,1</b>	<b>500</b>	<b>282</b>	<b>2.135</b>	<b>231</b>	<b>1.445</b>
<b>42 SCHAFFBRÜCKE</b>	<b>539</b>	<b>17,6</b>	<b>112</b>	<b>26,2</b>	<b>235</b>	<b>43,6</b>	<b>93</b>	<b>23</b>	<b>304</b>	<b>18</b>	<b>227</b>
<b>43 BISCHMISHEIM</b>	<b>225</b>	<b>5,8</b>	<b>-1</b>	<b>-0,4</b>	<b>135</b>	<b>60,0</b>	<b>41</b>	<b>24</b>	<b>90</b>	<b>30</b>	<b>35</b>
<b>44 ENSHEIM</b>	<b>229</b>	<b>6,4</b>	<b>22</b>	<b>10,6</b>	<b>159</b>	<b>69,4</b>	<b>100</b>	<b>18</b>	<b>70</b>	<b>2</b>	<b>41</b>
451 Brebach	228	34,0	5	2,2	125	54,8	34	14	103	32	52
452 Neufechingen	465	19,5	11	2,4	233	50,1	122	20	232	141	37
453 Fechingen	208	7,6	3	1,5	129	62,0	52	18	79	19	28
<b>45 BREBACH-FECHINGEN</b>	<b>901</b>	<b>15,6</b>	<b>19</b>	<b>2,2</b>	<b>487</b>	<b>54,1</b>	<b>208</b>	<b>52</b>	<b>414</b>	<b>192</b>	<b>117</b>
<b>46 ESCHRINGEN</b>	<b>118</b>	<b>9,2</b>	<b>59</b>	<b>100,0</b>	<b>59</b>	<b>50,0</b>	<b>21</b>	<b>7</b>	<b>59</b>	<b>1</b>	<b>50</b>
471 Alt-Güdingen	329	9,9	1	0,3	207	62,9	95	39	122	20	61
472 Schönbach	196	11,2	14	7,7	99	50,5	30	25	97	9	31
<b>47 GUDINGEN</b>	<b>525</b>	<b>10,3</b>	<b>15</b>	<b>2,9</b>	<b>306</b>	<b>58,3</b>	<b>125</b>	<b>64</b>	<b>219</b>	<b>29</b>	<b>92</b>
<b>48 BUBINGEN</b>	<b>247</b>	<b>7,5</b>	<b>32</b>	<b>14,9</b>	<b>175</b>	<b>70,9</b>	<b>72</b>	<b>47</b>	<b>72</b>	<b>5</b>	<b>42</b>
<b>4 HALBERG</b>	<b>2.784</b>	<b>10,7</b>	<b>258</b>	<b>10,2</b>	<b>1.556</b>	<b>55,9</b>	<b>660</b>	<b>235</b>	<b>1.228</b>	<b>277</b>	<b>604</b>
<b>SAARBRÜCKEN</b>	<b>28.936</b>	<b>16,1</b>	<b>2.485</b>	<b>9,4</b>	<b>13.218</b>	<b>45,7</b>	<b>3.838</b>	<b>2.224</b>	<b>15.718</b>	<b>2.231</b>	<b>9.665</b>

Quelle: Melderegister

**Tab. 21: Staatsangehörigkeitswechsel in den Jahren 2000 – 2015 in Saarbrücken**

(Bevölkerung am Ort der Hauptwohnung)

Jahr	Staatsangehörigkeitswechsel						
	bei Geburt gemäß § 4 Abs. 3 StAG			von nicht-deutsch auf deutsch			von deutsch auf nicht-deutsch
	insg. <sup>1)</sup>	dar. in Sbr. geboren		insg.	dar. durch Einbürgerungsurkunde (§§ 8 - 10 StAG)		insg.
		abs. <sup>1)</sup>	in % aller Geburten v. ausl. Eltern		abs.	in % von insg.	
2000	97	77	28,1	730	516	70,7	29
2001	107	87	36,0	594	383	64,5	25
2002	105	98	43,8	515	367	71,3	31
2003	119	96	40,2	419	308	73,5	23
2004	103	92	35,2	526	420	79,8	23
2005	104	89	39,9	499	420	84,2	35
2006	117	103	45,6	429	345	80,4	20
2007	117	103	39,0	549	472	86,0	21
2008	113	92	40,5	571	519	90,9	21
2009	121	117	54,7	494	440	89,1	16
2010	101	92	41,3	527	432	82,0	15
2011	108	104	44,8	489	430	87,9	22
2012	106	99	45,4	456	447	98,0	31
2013	114	110	44,7	426	424	99,5	29
2014	keine Daten vorhanden			442	437	98,9	33
2015	109 p	96 p	40,9 p	409	391	95,6	27

Quelle: Melderegister

1) Einschließlich der Anerkennung von Geburten aus Vorjahren und ohne Saarbrücker Geburten, die vor der Anerkennung verzogen sind.

**Tab. 22: Staatsangehörigkeitswechsel von nicht-deutsch auf deutsch im Jahr 2015 nach der ursprünglichen Staatsangehörigkeit und der Art der Einbürgerung**

(Bevölkerung am Ort der Hauptwohnung)

ursprüngliche Staatsangehörigkeit	Staatsangehörigkeitswechsel						
	bei Geburt gemäß § 4 Abs. 3 StAG <sup>1)</sup>			von nicht-deutsch auf deutsch			
	insg. <sup>2)</sup>	dar. in Sbr. geboren		insg.	dar. durch Einbürgerungsurkunde (§§ 8-10 StAG)		
		abs. <sup>2)</sup>	in % aller Geburten v. ausl. Eltern der jew. Staatsange.		abs.	in % von insg.	in % der jew. Bevölkerung <sup>3)</sup>
ukrainisch	1	1	16,7	46	44	95,7	4,7
italienisch	12	11	45,8	36	36	100,0	0,9
türkisch	29	27	81,8	32	32	100,0	1,3
russisch	1	1	25,0	26	21	80,8	2,0
kamerunisch	-	-	-	25	25	100,0	7,0
marokkanisch	2	2	50,0	15	15	100,0	3,2
syrisch	-	-	-	15	15	100,0	0,6
irakisch	-	-	-	13	13	100,0	3,2
bosnisch-herzegowinisch	8	6	54,5	12	12	100,0	1,8
bulgarisch	-	-	-	12	12	100,0	1,1
kasachisch	-	-	-	12	2	16,7	1,3
rumänisch	3	1	1,9	10	10	100,0	0,4
sonstige	53	47	46,5	155	154	99,4	1,1
<b>insgesamt</b>	<b>109</b>	<b>96</b>	<b>40,9</b>	<b>409</b>	<b>391</b>	<b>95,6</b>	<b>1,3</b>

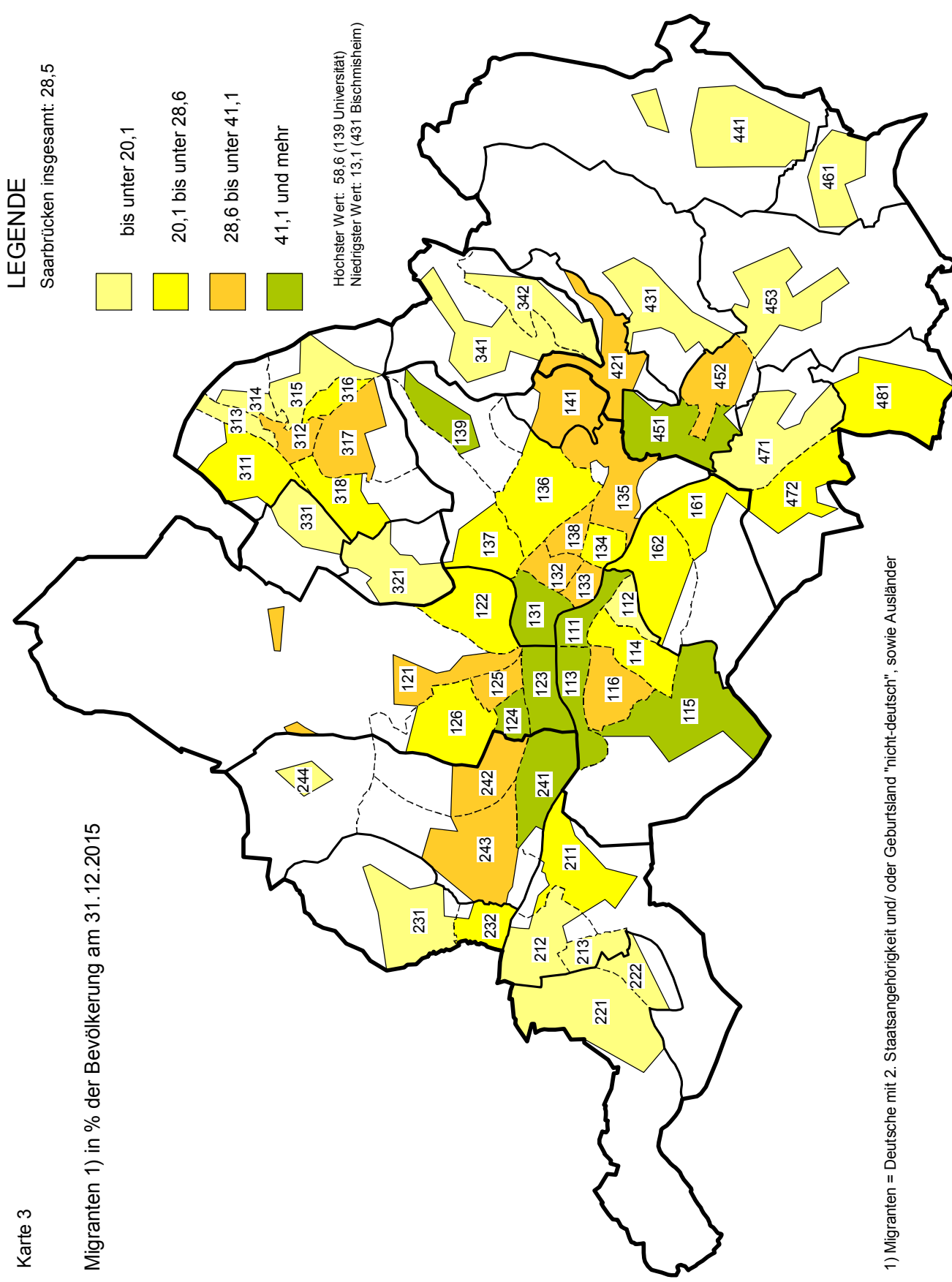
Quelle: Melderegister

1) Vorläufig

2) Einschließlich der Anerkennung von Geburten aus Vorjahren und ohne Saarbrücker Geburten, die vor der Anerkennung verzogen sind.

3) Bevölkerung am Jahresanfang und Zuzüge im Berichtsjahr

Migranten 1) in % der Bevölkerung am 31.12.2015



LEGENDE

Saarbrücken insgesamt: 28,5

- bis unter 20,1
- 20,1 bis unter 28,6
- 28,6 bis unter 41,1
- 41,1 und mehr

Höchster Wert: 58,6 (139 Universität)  
 Niedrigster Wert: 13,1 (431 Bischmisheim)

- Distrikte**
- 111 Schloßplatz
  - 112 Reppersberg
  - 113 Maisstatter Straße
  - 114 Triller
  - 115 Glockenwald
  - 116 Bellevue
  - 121 Rußhütte
  - 122 Rodenhof
  - 123 Unteres Maisstädt
  - 124 Leipziger Straße
  - 125 Jenneweg
  - 126 Raspfühl
  - 131 Hauptbahnhof
  - 132 Nauwieser Viertel
  - 133 St. Johanner Markt
  - 134 Am Staden
  - 135 Kaninchenberg
  - 136 Rotenbühl
  - 137 Am Homburg
  - 138 Bruchwiese
  - 139 Universität
  - 141 Eschberg
  - 161 Wackenberg
  - 162 Winterberg
  - 211 Gersweiler-Mitte
  - 212 Ottenhausen
  - 213 Neu-Aschbach
  - 221 Klarenthal
  - 222 Krughütte
  - 231 Altkessel
  - 232 Rockershausen
  - 241 Hochstraße
  - 242 Ottstraße
  - 243 Füllengarten
  - 244 Von-der-Heydt
  - 311 Dudweiler-Nord
  - 312 Dudweiler-Mitte
  - 313 Filtsch
  - 314 Kiffen
  - 315 Pfaffenkopf
  - 316 Geisenkopf
  - 317 Dudweiler-Süd
  - 318 Wilhelmshöhe-Fröhn
  - 321 Jägersfreude
  - 331 Herrensohr
  - 341 Scheidt
  - 342 Scheidterberg
  - 421 Schafrücke
  - 431 Bischmisheim
  - 441 Ensheim
  - 451 Brebach
  - 452 Neufechingen
  - 453 Fechingen
  - 461 Eschringen
  - 471 Alt-Güdingen
  - 472 Schönbach
  - 481 Bübingen

1) Migranten = Deutsche mit 2. Staatsangehörigkeit und/ oder Geburtsland "nicht-deutsch", sowie Ausländer

**Tab. 23: Bevölkerung nach Konfessionen am 31.12.2015**

(Bevölkerung am Ort der Hauptwohnung)

Distrikt bzw. <b>STADTTEIL</b> bzw. <b>BEZIRK</b>	Bev. insg.	römisch-katholisch		evangelisch		sonstige Konfessionen <sup>1)</sup>		ohne Angabe oder keine Religion	
		abs.	in %	abs.	in %	abs.	in %	abs.	in %
		1	2	3	4	5	6	7	8
111 Schloßplatz	2.839	932	32,8	558	19,7	404	14,2	945	33,3
112 Reppersberg	1.915	770	40,2	468	24,4	65	3,4	612	32,0
113 Malstatter Straße	3.954	1.421	35,9	746	18,9	502	12,7	1.285	32,5
114 Triller	3.027	1.133	37,4	760	25,1	186	6,1	948	31,3
115 Glockenwald	2.016	736	36,5	541	26,8	342	17,0	397	19,7
116 Bellevue	5.443	2.084	38,3	1.203	22,1	500	9,2	1.656	30,4
<b>11 ALT-SAARBRUCKEN</b>	<b>19.194</b>	<b>7.076</b>	<b>36,9</b>	<b>4.276</b>	<b>22,3</b>	<b>1.999</b>	<b>10,4</b>	<b>5.843</b>	<b>30,4</b>
121 Rußhütte	2.442	1.009	41,3	447	18,3	278	11,4	708	29,0
122 Rodenhof	6.442	2.686	41,7	1.538	23,9	382	5,9	1.836	28,5
123 Unteres Malstatt	5.961	1.927	32,3	790	13,3	1.337	22,4	1.907	32,0
124 Leipziger Straße	4.357	1.563	35,9	838	19,2	722	16,6	1.234	28,3
125 Jenneweg	4.371	1.878	43,0	951	21,8	564	12,9	978	22,4
126 Rastpfuhl	4.970	2.241	45,1	1.171	23,6	294	5,9	1.264	25,4
<b>12 MALSTATT</b>	<b>28.543</b>	<b>11.304</b>	<b>39,6</b>	<b>5.735</b>	<b>20,1</b>	<b>3.577</b>	<b>12,5</b>	<b>7.927</b>	<b>27,8</b>
131 Hauptbahnhof	2.862	926	32,4	445	15,5	502	17,5	989	34,6
132 Nauwieser Viertel	5.771	2.191	38,0	1.017	17,6	545	9,4	2.018	35,0
133 St. Johanner Markt	2.387	900	37,7	456	19,1	238	10,0	793	33,2
134 Am Staden	4.676	1.720	36,8	989	21,2	270	5,8	1.697	36,3
135 Kaninchenberg	1.618	567	35,0	270	16,7	180	11,1	601	37,1
136 Rotenbühl	6.609	2.490	37,7	1.542	23,3	362	5,5	2.215	33,5
137 Am Homburg	3.922	1.474	37,6	892	22,7	290	7,4	1.266	32,3
138 Bruchwiese	2.510	852	33,9	517	20,6	238	9,5	903	36,0
139 Universität	497	127	25,6	96	19,3	117	23,5	157	31,6
<b>13 ST. JOHANN</b>	<b>30.852</b>	<b>11.247</b>	<b>36,5</b>	<b>6.224</b>	<b>20,2</b>	<b>2.742</b>	<b>8,9</b>	<b>10.639</b>	<b>34,5</b>
<b>14 ESCHBERG</b>	<b>6.705</b>	<b>2.449</b>	<b>36,5</b>	<b>1.649</b>	<b>24,6</b>	<b>677</b>	<b>10,1</b>	<b>1.930</b>	<b>28,8</b>
161 Wackenberg	4.013	1.653	41,2	1.130	28,2	302	7,5	928	23,1
162 Winterberg	5.411	1.956	36,1	1.295	23,9	263	4,9	1.897	35,1
<b>16 ST. ARNUAL</b>	<b>9.424</b>	<b>3.609</b>	<b>38,3</b>	<b>2.425</b>	<b>25,7</b>	<b>565</b>	<b>6,0</b>	<b>2.825</b>	<b>30,0</b>
<b>1 MITTE</b>	<b>94.718</b>	<b>35.685</b>	<b>37,7</b>	<b>20.309</b>	<b>21,4</b>	<b>9.560</b>	<b>10,1</b>	<b>29.164</b>	<b>30,8</b>
211 Gersweiler-Mitte	2.901	1.370	47,2	857	29,5	96	3,3	578	19,9
212 Ottenhausen	2.256	1.104	48,9	649	28,8	72	3,2	431	19,1
213 Neu-Aschbach	1.077	524	48,7	334	31,0	30	2,8	189	17,5
<b>21 GERSWEILER</b>	<b>6.234</b>	<b>2.998</b>	<b>48,1</b>	<b>1.840</b>	<b>29,5</b>	<b>198</b>	<b>3,2</b>	<b>1.198</b>	<b>19,2</b>
221 Klarenthal	4.076	1.898	46,6	1.238	30,4	124	3,0	816	20,0
222 Krughütte	1.252	556	44,4	407	32,5	49	3,9	240	19,2
<b>22 KLARENTHAL</b>	<b>5.328</b>	<b>2.454</b>	<b>46,1</b>	<b>1.645</b>	<b>30,9</b>	<b>173</b>	<b>3,2</b>	<b>1.056</b>	<b>19,8</b>
231 Altenkessel	4.472	2.673	59,8	855	19,1	157	3,5	787	17,6
232 Rockershausen	970	493	50,8	198	20,4	71	7,3	208	21,4
<b>23 ALTENKESSEL</b>	<b>5.442</b>	<b>3.166</b>	<b>58,2</b>	<b>1.053</b>	<b>19,3</b>	<b>228</b>	<b>4,2</b>	<b>995</b>	<b>18,3</b>
241 Hochstraße	5.809	2.302	39,6	989	17,0	883	15,2	1.635	28,1
242 Ottstraße	4.067	1.899	46,7	953	23,4	328	8,1	887	21,8
243 Füllengarten	4.986	2.325	46,6	986	19,8	533	10,7	1.142	22,9
244 Von-der-Heydt	68	27	39,7	13	19,1	1	1,5	27	39,7
<b>24 BURBACH</b>	<b>14.930</b>	<b>6.553</b>	<b>43,9</b>	<b>2.941</b>	<b>19,7</b>	<b>1.745</b>	<b>11,7</b>	<b>3.691</b>	<b>24,7</b>
<b>2 WEST</b>	<b>31.934</b>	<b>15.171</b>	<b>47,5</b>	<b>7.479</b>	<b>23,4</b>	<b>2.344</b>	<b>7,3</b>	<b>6.940</b>	<b>21,7</b>
311 Dudweiler-Nord	2.774	1.165	42,0	767	27,6	149	5,4	693	25,0
312 Dudweiler-Mitte	2.618	1.084	41,4	614	23,5	249	9,5	671	25,6
313 Flitsch	1.296	573	44,2	442	34,1	36	2,8	245	18,9
314 Kitten	858	395	46,0	266	31,0	23	2,7	174	20,3
315 Pfaffenkopf	3.006	1.325	44,1	883	29,4	115	3,8	683	22,7
316 Geisenkopf	2.156	866	40,2	622	28,8	100	4,6	568	26,3
317 Dudweiler-Süd	5.137	1.861	36,2	1.369	26,6	456	8,9	1.451	28,2
318 Wilhelmshöhe-Fröhn	1.617	713	44,1	429	26,5	79	4,9	396	24,5
<b>31 DUDWEILER</b>	<b>19.462</b>	<b>7.982</b>	<b>41,0</b>	<b>5.392</b>	<b>27,7</b>	<b>1.207</b>	<b>6,2</b>	<b>4.881</b>	<b>25,1</b>
<b>32 JAGERSFREUDE</b>	<b>1.923</b>	<b>871</b>	<b>45,3</b>	<b>557</b>	<b>29,0</b>	<b>93</b>	<b>4,8</b>	<b>402</b>	<b>20,9</b>
<b>33 HERRENSOHR</b>	<b>2.079</b>	<b>993</b>	<b>47,8</b>	<b>626</b>	<b>30,1</b>	<b>44</b>	<b>2,1</b>	<b>416</b>	<b>20,0</b>
341 Scheidt	3.212	1.181	36,8	1.030	32,1	160	5,0	841	26,2
342 Scheidterberg	788	263	33,4	248	31,5	22	2,8	255	32,4
<b>34 SCHEIDT</b>	<b>4.000</b>	<b>1.444</b>	<b>36,1</b>	<b>1.278</b>	<b>32,0</b>	<b>182</b>	<b>4,6</b>	<b>1.096</b>	<b>27,4</b>
<b>3 DUDWEILER</b>	<b>27.464</b>	<b>11.290</b>	<b>41,1</b>	<b>7.853</b>	<b>28,6</b>	<b>1.526</b>	<b>5,6</b>	<b>6.795</b>	<b>24,7</b>
<b>42 SCHAFFBRÜCKE</b>	<b>3.054</b>	<b>1.052</b>	<b>34,4</b>	<b>799</b>	<b>26,2</b>	<b>312</b>	<b>10,2</b>	<b>891</b>	<b>29,2</b>
<b>43 BISCHMISHEIM</b>	<b>3.857</b>	<b>1.101</b>	<b>28,5</b>	<b>1.830</b>	<b>47,4</b>	<b>122</b>	<b>3,2</b>	<b>804</b>	<b>20,8</b>
<b>44 ENSHEIM</b>	<b>3.558</b>	<b>2.433</b>	<b>68,4</b>	<b>502</b>	<b>14,1</b>	<b>72</b>	<b>2,0</b>	<b>551</b>	<b>15,5</b>
451 Brebach	670	259	38,7	119	17,8	91	13,6	201	30,0
452 Neufechingen	2.379	915	38,5	662	27,8	177	7,4	625	26,3
453 Fechingen	2.727	996	36,5	958	35,1	114	4,2	659	24,2
<b>45 BREBACH-FECHINGEN</b>	<b>5.776</b>	<b>2.170</b>	<b>37,6</b>	<b>1.739</b>	<b>30,1</b>	<b>382</b>	<b>6,6</b>	<b>1.485</b>	<b>25,7</b>
<b>46 ESCHRINGEN</b>	<b>1.288</b>	<b>761</b>	<b>59,1</b>	<b>229</b>	<b>17,8</b>	<b>85</b>	<b>6,6</b>	<b>213</b>	<b>16,5</b>
471 Alt-Güdingen	3.340	1.351	40,4	1.105	33,1	117	3,5	767	23,0
472 Schönbach	1.747	679	38,9	497	28,4	102	5,8	469	26,8
<b>47 GÜDINGEN</b>	<b>5.087</b>	<b>2.030</b>	<b>39,9</b>	<b>1.602</b>	<b>31,5</b>	<b>219</b>	<b>4,3</b>	<b>1.236</b>	<b>24,3</b>
<b>48 BUBINGEN</b>	<b>3.311</b>	<b>1.468</b>	<b>44,3</b>	<b>1.008</b>	<b>30,4</b>	<b>103</b>	<b>3,1</b>	<b>732</b>	<b>22,1</b>
<b>4 HALBERG</b>	<b>25.931</b>	<b>11.015</b>	<b>42,5</b>	<b>7.709</b>	<b>29,7</b>	<b>1.295</b>	<b>5,0</b>	<b>5.912</b>	<b>22,8</b>
<b>SAARBRÜCKEN</b>	<b>180.047</b>	<b>73.161</b>	<b>40,6</b>	<b>43.350</b>	<b>24,1</b>	<b>14.725</b>	<b>8,2</b>	<b>48.811</b>	<b>27,1</b>

Quelle: Melderegister

1) Beinhaltet u. a. folgende Konfessionen: alt-katholisch, israelitisch, griechisch-orthodox, russisch-orthodox, neuapostolisch, Christengemeinschaft, Freikirche der Siebenten-Tags-Adventisten, freireligiöse Gemeinden, evangelisch-altreformiert, evangelisch-reformiert, evangelisch (lutherisch), Jehovas Zeugen, Hugenotten

**Tab. 24: Haushalte am 31.12.2015 nach dem Haushaltstyp – absolut**

(Bevölkerung am Ort der Hauptwohnung)

Distrikt bzw. <b>STADTTEIL</b> bzw. <b>BEZIRK</b>	Haus- halte insg.	Haushaltstyp									
		ohne Kinder			mit Kindern <sup>1)</sup>						
		1 Pers. HH	Paar oder Ehepaare	sonst. Mehrpers. HH	Paar oder Familie			Alleinerziehend			
				insg	1 Kind	2 Kinder	3 u. mehr Kinder	insg.	1 Kind	2 u. m. Kinder	
111 Schloßplatz	1.980	1.408	329	83	111	62	34	15	49	33	16
112 Reppersberg	1.183	733	212	95	108	55	36	17	35	25	10
113 Malstatter Straße	2.495	1.611	383	158	217	117	72	28	126	82	44
114 Triller	1.803	1.044	354	144	193	112	63	18	68	52	16
115 Glockenwald	1.077	577	174	103	137	56	56	25	86	48	38
116 Bellevue	3.144	1.746	590	256	349	184	132	33	203	140	63
<b>11 ALT-SAARBRÜCKEN</b>	<b>11.682</b>	<b>7.119</b>	<b>2.042</b>	<b>839</b>	<b>1.115</b>	<b>586</b>	<b>393</b>	<b>136</b>	<b>567</b>	<b>380</b>	<b>187</b>
121 Rußhütte	1.375	754	259	153	137	79	39	19	72	42	30
122 Rodenhof	3.882	2.226	788	342	343	199	106	38	183	131	52
123 Unteres Malstatt	3.409	2.083	439	216	437	178	164	95	234	143	91
124 Leipziger Straße	2.499	1.469	381	196	274	140	85	49	179	115	64
125 Jenneweg	2.524	1.469	367	178	267	137	87	43	243	147	96
126 Rastpfuhl	2.745	1.410	628	283	315	159	119	37	109	74	35
<b>12 MALSTATT</b>	<b>16.434</b>	<b>9.411</b>	<b>2.862</b>	<b>1.368</b>	<b>1.773</b>	<b>892</b>	<b>600</b>	<b>281</b>	<b>1.020</b>	<b>652</b>	<b>368</b>
131 Hauptbahnhof	2.087	1.574	307	75	93	44	28	21	38	31	7
132 Nauwieser Viertel	4.259	3.211	580	153	220	136	62	22	95	71	24
133 St. Johanner Markt	1.872	1.496	221	58	65	36	24	5	32	29	3
134 Am Staden	3.206	2.281	445	137	234	125	82	27	109	75	34
135 Kaninchenberg	1.059	691	200	71	80	50	20	10	17	13	4
136 Rotenbühl	3.953	2.285	853	281	424	218	172	34	110	74	36
137 Am Homburg	2.392	1.467	453	154	245	121	99	25	73	48	25
138 Bruchwiese	1.720	1.181	279	90	99	57	29	13	71	47	24
139 Universität	329	186	126	4	12	4	6	2	1	1	0
<b>13 ST. JOHANN</b>	<b>20.877</b>	<b>14.372</b>	<b>3.464</b>	<b>1.023</b>	<b>1.472</b>	<b>791</b>	<b>522</b>	<b>159</b>	<b>546</b>	<b>389</b>	<b>157</b>
<b>14 ESCHBERG</b>	<b>3.907</b>	<b>2.151</b>	<b>860</b>	<b>322</b>	<b>402</b>	<b>197</b>	<b>159</b>	<b>46</b>	<b>172</b>	<b>116</b>	<b>56</b>
161 Wackenberg	2.291	1.266	412	198	252	135	79	38	163	120	43
162 Winterberg	3.204	1.863	617	232	345	161	141	43	147	98	49
<b>16 ST. ARNUAL</b>	<b>5.495</b>	<b>3.129</b>	<b>1.029</b>	<b>430</b>	<b>597</b>	<b>296</b>	<b>220</b>	<b>81</b>	<b>310</b>	<b>218</b>	<b>92</b>
<b>1 MITTE</b>	<b>58.395</b>	<b>36.182</b>	<b>10.257</b>	<b>3.982</b>	<b>5.359</b>	<b>2.762</b>	<b>1.894</b>	<b>703</b>	<b>2.615</b>	<b>1.755</b>	<b>860</b>
211 Gersweiler-Mitte	1.442	594	339	247	194	102	70	22	68	52	16
212 Ottenhausen	1.154	486	293	187	136	87	37	12	52	34	18
213 Neu-Aschbach	504	163	151	85	88	51	33	4	17	12	5
<b>21 GERSWEILER</b>	<b>3.100</b>	<b>1.243</b>	<b>783</b>	<b>519</b>	<b>418</b>	<b>240</b>	<b>140</b>	<b>38</b>	<b>137</b>	<b>98</b>	<b>39</b>
221 Klarenthal	2.033	793	555	301	297	171	104	22	87	61	26
222 Krughütte	611	230	157	106	90	53	29	8	28	22	6
<b>22 KLARENTHAL</b>	<b>2.644</b>	<b>1.023</b>	<b>712</b>	<b>407</b>	<b>387</b>	<b>224</b>	<b>133</b>	<b>30</b>	<b>115</b>	<b>83</b>	<b>32</b>
231 Altenkessel	2.248	960	542	340	309	171	97	41	97	71	26
232 Rockershausen	473	217	75	71	81	38	27	16	29	20	9
<b>23 ALTENKESSEL</b>	<b>2.721</b>	<b>1.177</b>	<b>617</b>	<b>411</b>	<b>390</b>	<b>209</b>	<b>124</b>	<b>57</b>	<b>126</b>	<b>91</b>	<b>35</b>
241 Hochstraße	3.155	1.818	381	255	408	174	118	116	293	172	121
242 Ottstraße	2.142	1.004	496	226	265	145	81	39	151	91	60
243 Füllengarten und	2.761	1.479	494	282	328	164	105	59	178	110	68
244 Von-der-Heydt											
<b>24 BURBACH</b>	<b>8.058</b>	<b>4.301</b>	<b>1.371</b>	<b>763</b>	<b>1.001</b>	<b>483</b>	<b>304</b>	<b>214</b>	<b>622</b>	<b>373</b>	<b>249</b>
<b>2 W E S T</b>	<b>16.523</b>	<b>7.744</b>	<b>3.483</b>	<b>2.100</b>	<b>2.196</b>	<b>1.156</b>	<b>701</b>	<b>339</b>	<b>1.000</b>	<b>645</b>	<b>355</b>
311 Dudweiler-Nord	1.512	752	354	177	169	92	60	17	60	40	20
312 Dudweiler-Mitte	1.520	918	220	144	157	73	49	35	81	50	31
313 Flitsch	669	291	157	101	93	62	20	11	27	21	6
314 Kitten	416	167	101	72	59	31	20	8	17	8	9
315 Pfaffenkopf	1.624	776	385	214	189	116	54	19	60	41	19
316 Geisenkopf	1.357	825	276	132	95	55	28	12	29	28	1
317 Dudweiler-Süd	2.939	1.571	676	297	303	161	108	34	92	68	24
318 Wilhelmshöhe-Fröhn	876	426	198	124	102	61	34	7	26	17	9
<b>31 DUDWEILER</b>	<b>10.913</b>	<b>5.726</b>	<b>2.367</b>	<b>1.261</b>	<b>1.167</b>	<b>651</b>	<b>373</b>	<b>143</b>	<b>392</b>	<b>273</b>	<b>119</b>
<b>32 JÄGERSFREUDE</b>	<b>1.015</b>	<b>473</b>	<b>218</b>	<b>140</b>	<b>126</b>	<b>69</b>	<b>45</b>	<b>12</b>	<b>58</b>	<b>36</b>	<b>22</b>
<b>33 HERRENSOHR</b>	<b>1.035</b>	<b>412</b>	<b>280</b>	<b>153</b>	<b>141</b>	<b>72</b>	<b>55</b>	<b>14</b>	<b>49</b>	<b>40</b>	<b>9</b>
341 Scheidt	1.785	924	378	218	202	105	74	23	63	46	17
342 Scheidterberg	385	134	125	52	59	34	20	5	15	9	6
<b>34 SCHEIDT</b>	<b>2.170</b>	<b>1.058</b>	<b>503</b>	<b>270</b>	<b>261</b>	<b>139</b>	<b>94</b>	<b>28</b>	<b>78</b>	<b>55</b>	<b>23</b>
<b>3 DUDWEILER</b>	<b>15.133</b>	<b>7.669</b>	<b>3.368</b>	<b>1.824</b>	<b>1.695</b>	<b>931</b>	<b>567</b>	<b>197</b>	<b>577</b>	<b>404</b>	<b>173</b>
<b>42 SCHAFBRÜCKE</b>	<b>1.733</b>	<b>949</b>	<b>338</b>	<b>193</b>	<b>180</b>	<b>92</b>	<b>69</b>	<b>19</b>	<b>73</b>	<b>52</b>	<b>21</b>
<b>43 BISCHMISHEIM</b>	<b>2.000</b>	<b>853</b>	<b>527</b>	<b>287</b>	<b>248</b>	<b>141</b>	<b>88</b>	<b>19</b>	<b>85</b>	<b>53</b>	<b>32</b>
<b>44 ENSHEIM</b>	<b>1.738</b>	<b>680</b>	<b>416</b>	<b>315</b>	<b>254</b>	<b>134</b>	<b>98</b>	<b>22</b>	<b>73</b>	<b>54</b>	<b>19</b>
451 Brebach	374	213	67	28	46	25	17	4	20	11	9
452 Neufechingen	1.254	638	232	165	154	68	55	31	65	46	19
453 Fechingen	1.427	648	341	193	179	105	58	16	66	40	26
<b>45 BREBACH-FECHINGEN</b>	<b>3.055</b>	<b>1.499</b>	<b>640</b>	<b>386</b>	<b>379</b>	<b>198</b>	<b>130</b>	<b>51</b>	<b>151</b>	<b>97</b>	<b>54</b>
<b>46 ESCHRINGEN</b>	<b>621</b>	<b>216</b>	<b>181</b>	<b>120</b>	<b>83</b>	<b>47</b>	<b>31</b>	<b>5</b>	<b>21</b>	<b>13</b>	<b>8</b>
471 Alt-Güdingen	1.715	749	405	246	236	128	90	18	79	56	23
472 Schönbach	1.025	562	219	116	95	58	29	8	33	24	9
<b>47 GÜDINGEN</b>	<b>2.740</b>	<b>1.311</b>	<b>624</b>	<b>362</b>	<b>331</b>	<b>186</b>	<b>119</b>	<b>26</b>	<b>112</b>	<b>80</b>	<b>32</b>
<b>48 BUBINGEN</b>	<b>1.703</b>	<b>719</b>	<b>459</b>	<b>226</b>	<b>237</b>	<b>142</b>	<b>71</b>	<b>24</b>	<b>62</b>	<b>46</b>	<b>16</b>
<b>4 HALBERG</b>	<b>13.590</b>	<b>6.227</b>	<b>3.185</b>	<b>1.889</b>	<b>1.712</b>	<b>940</b>	<b>606</b>	<b>166</b>	<b>577</b>	<b>395</b>	<b>182</b>
<b>SAARBRÜCKEN</b>	<b>103.641</b>	<b>57.822</b>	<b>20.293</b>	<b>9.795</b>	<b>10.962</b>	<b>5.789</b>	<b>3.768</b>	<b>1.405</b>	<b>4.769</b>	<b>3.199</b>	<b>1.570</b>

Quelle: Melderegister

1) Personen unter 18 Jahren und Familienstand „ledig“.

**Tab. 25: Haushalte am 31.12.2015 nach dem Haushaltstyp – in %**  
(Bevölkerung am Ort der Hauptwohnung)

Distrikt bzw. <b>STADTTEIL</b> bzw. <b>BEZIRK</b>	Haus- halte insg.	Haushaltstyp									
		ohne Kinder			mit Kindern <sup>1)</sup>						
		1 Pers. HH	Paar oder Ehepaare	sonst. Mehrpers. HH	Paar oder Familie			Alleinerziehend			
insg.	1 Kind				2 Kinder	3 u. mehr Kinder	insg.	1 Kind	2 u. m. Kinder		
111 Schloßplatz	1.980	71,1	16,6	4,2	5,6	55,9	30,6	13,5	2,5	67,3	32,7
112 Reppersberg	1.183	62,0	17,9	8,0	9,1	50,9	33,3	15,7	3,0	71,4	28,6
113 Malstatter Straße	2.495	64,6	15,4	6,3	8,7	53,9	33,2	12,9	5,1	65,1	34,9
114 Triller	1.803	57,9	19,6	8,0	10,7	58,0	32,6	9,3	3,8	76,5	23,5
115 Glockenwald	1.077	53,6	16,2	9,6	12,7	40,9	40,9	18,2	8,0	55,8	44,2
116 Bellevue	3.144	55,5	18,8	8,1	11,1	52,7	37,8	9,5	6,5	69,0	31,0
<b>11 ALT-SAARBRÜCKEN</b>	<b>11.682</b>	<b>60,9</b>	<b>17,5</b>	<b>7,2</b>	<b>9,5</b>	<b>52,6</b>	<b>35,2</b>	<b>12,2</b>	<b>4,9</b>	<b>67,0</b>	<b>33,0</b>
121 Rußhütte	1.375	54,8	18,8	11,1	10,0	57,7	28,5	13,9	5,2	58,3	41,7
122 Rodenhof	3.882	57,3	20,3	8,8	8,8	58,0	30,9	11,1	4,7	71,6	28,4
123 Unteres Malstatt	3.409	61,1	12,9	6,3	12,8	40,7	37,5	21,7	6,9	61,1	38,9
124 Leipziger Straße	2.499	58,8	15,2	7,8	11,0	51,1	31,0	17,9	7,2	64,2	35,8
125 Jenneweg	2.524	58,2	14,5	7,1	10,6	51,3	32,6	16,1	9,6	60,5	39,5
126 Rastpfuhl	2.745	51,4	22,9	10,3	11,5	50,5	37,8	11,7	4,0	67,9	32,1
<b>12 MALSTATT</b>	<b>16.434</b>	<b>57,3</b>	<b>17,4</b>	<b>8,3</b>	<b>10,8</b>	<b>50,3</b>	<b>33,8</b>	<b>15,8</b>	<b>6,2</b>	<b>63,9</b>	<b>36,1</b>
131 Hauptbahnhof	2.087	75,4	14,7	3,6	4,5	47,3	30,1	22,6	1,8	81,6	18,4
132 Nauwieser Viertel	4.259	75,4	13,6	3,6	5,2	61,8	28,2	10,0	2,2	74,7	25,3
133 St. Johanner Markt	1.872	79,9	11,8	3,1	3,5	55,4	36,9	7,7	1,7	90,6	9,4
134 Am Staden	3.206	71,1	13,9	4,3	7,3	53,4	35,0	11,5	3,4	68,8	31,2
135 Kaninchenberg	1.059	65,3	18,9	6,7	7,6	62,5	25,0	12,5	1,6	76,5	23,5
136 Rotenbühl	3.953	57,8	21,6	7,1	10,7	51,4	40,6	8,0	2,8	67,3	32,7
137 Am Homburg	2.392	61,3	18,9	6,4	10,2	49,4	40,4	10,2	3,1	65,8	34,2
138 Bruchwiese	1.720	68,7	16,2	5,2	5,8	57,6	29,3	13,1	4,1	66,2	33,8
139 Universität	329	56,5	38,3	1,2	3,6	33,3	50,0	16,7	0,3	100,0	0,0
<b>13 ST. JOHANN</b>	<b>20.877</b>	<b>68,8</b>	<b>16,6</b>	<b>4,9</b>	<b>7,1</b>	<b>53,7</b>	<b>35,5</b>	<b>10,8</b>	<b>2,6</b>	<b>71,2</b>	<b>28,8</b>
<b>14 ESCHBERG</b>	<b>3.907</b>	<b>55,1</b>	<b>22,0</b>	<b>8,2</b>	<b>10,3</b>	<b>49,0</b>	<b>39,6</b>	<b>11,4</b>	<b>4,4</b>	<b>67,4</b>	<b>32,6</b>
161 Wackenbergl	2.291	55,3	18,0	8,6	11,0	53,6	31,3	15,1	7,1	73,6	26,4
162 Winterberg	3.204	58,1	19,3	7,2	10,8	46,7	40,9	12,5	4,6	66,7	33,3
<b>16 ST. ARNUAL</b>	<b>5.495</b>	<b>56,9</b>	<b>18,7</b>	<b>7,8</b>	<b>10,9</b>	<b>49,6</b>	<b>36,9</b>	<b>13,6</b>	<b>5,6</b>	<b>70,3</b>	<b>29,7</b>
<b>1 MITTE</b>	<b>58.395</b>	<b>62,0</b>	<b>17,6</b>	<b>6,8</b>	<b>9,2</b>	<b>51,5</b>	<b>35,3</b>	<b>13,1</b>	<b>4,5</b>	<b>67,1</b>	<b>32,9</b>
211 Gersweiler-Mitte	1.442	41,2	23,5	17,1	13,5	52,6	36,1	11,3	4,7	76,5	23,5
212 Ottenhausen	1.154	42,1	25,4	16,2	11,8	64,0	27,2	8,8	4,5	65,4	34,6
213 Neu-Aschbach	504	32,3	30,0	16,9	17,5	58,0	37,5	4,5	3,4	70,6	29,4
<b>21 GERSWEILER</b>	<b>3.100</b>	<b>40,1</b>	<b>25,3</b>	<b>16,7</b>	<b>13,5</b>	<b>57,4</b>	<b>33,5</b>	<b>9,1</b>	<b>4,4</b>	<b>71,5</b>	<b>28,5</b>
221 Klarenthal	2.033	39,0	27,3	14,8	14,6	57,6	35,0	7,4	4,3	70,1	29,9
222 Krughütte	611	37,6	25,7	17,3	14,7	58,9	32,2	8,9	4,6	78,6	21,4
<b>22 KLARENTHAL</b>	<b>2.644</b>	<b>38,7</b>	<b>26,9</b>	<b>15,4</b>	<b>14,6</b>	<b>57,9</b>	<b>34,4</b>	<b>7,8</b>	<b>4,3</b>	<b>72,2</b>	<b>27,8</b>
231 Altenkessel	2.248	42,7	24,1	15,1	13,7	55,3	31,4	13,3	4,3	73,2	26,8
232 Rockershausen	473	45,9	15,9	15,0	17,1	46,9	33,3	19,8	6,1	69,0	31,0
<b>23 ALTENKESSEL</b>	<b>2.721</b>	<b>43,3</b>	<b>22,7</b>	<b>15,1</b>	<b>14,3</b>	<b>53,6</b>	<b>31,8</b>	<b>14,6</b>	<b>4,6</b>	<b>72,2</b>	<b>27,8</b>
241 Hochstraße	3.155	57,6	12,1	8,1	12,9	42,6	28,9	28,4	9,3	58,7	41,3
242 Ottstraße	2.142	46,9	23,2	10,6	12,4	54,7	30,6	14,7	7,0	60,3	39,7
243 Füllengarten und	2.761	53,6	17,9	10,2	11,9	50,0	32,0	18,0	6,4	61,8	38,2
244 Von-der-Heydt											
<b>24 BURBACH</b>	<b>8.058</b>	<b>53,4</b>	<b>17,0</b>	<b>9,5</b>	<b>12,4</b>	<b>48,3</b>	<b>30,4</b>	<b>21,4</b>	<b>7,7</b>	<b>60,0</b>	<b>40,0</b>
<b>2 WEST</b>	<b>16.523</b>	<b>46,9</b>	<b>21,1</b>	<b>12,7</b>	<b>13,3</b>	<b>52,6</b>	<b>31,9</b>	<b>15,4</b>	<b>6,1</b>	<b>64,5</b>	<b>35,5</b>
311 Dudweiler-Nord	1.512	49,7	23,4	11,7	11,2	54,4	35,5	10,1	4,0	66,7	33,3
312 Dudweiler-Mitte	1.520	60,4	14,5	9,5	10,3	46,5	31,2	22,3	5,3	61,7	38,3
313 Flitsch	669	43,5	23,5	15,1	13,9	66,7	21,5	11,8	4,0	77,8	22,2
314 Kitten	416	40,1	24,3	17,3	14,2	52,5	33,9	13,6	4,1	47,1	52,9
315 Pfaffenkopf	1.624	47,8	23,7	13,2	11,6	61,4	28,6	10,1	3,7	68,3	31,7
316 Geisenkopf	1.357	60,8	20,3	9,7	7,0	57,9	29,5	12,6	2,1	96,6	3,4
317 Dudweiler-Süd	2.939	53,5	23,0	10,1	10,3	53,1	35,6	11,2	3,1	73,9	26,1
318 Wilhelmshöhe-Fröhn	876	48,6	22,6	14,2	11,6	59,8	33,3	6,9	3,0	65,4	34,6
<b>31 DUDWEILER</b>	<b>10.913</b>	<b>52,5</b>	<b>21,7</b>	<b>11,6</b>	<b>10,7</b>	<b>55,8</b>	<b>32,0</b>	<b>12,3</b>	<b>3,6</b>	<b>69,6</b>	<b>30,4</b>
<b>32 JAGERSFREUDE</b>	<b>1.015</b>	<b>46,6</b>	<b>21,5</b>	<b>13,8</b>	<b>12,4</b>	<b>54,8</b>	<b>35,7</b>	<b>9,5</b>	<b>5,7</b>	<b>62,1</b>	<b>37,9</b>
<b>33 HERRENDOHR</b>	<b>1.035</b>	<b>39,8</b>	<b>27,1</b>	<b>14,8</b>	<b>13,6</b>	<b>51,1</b>	<b>39,0</b>	<b>9,9</b>	<b>4,7</b>	<b>81,6</b>	<b>18,4</b>
341 Scheidt	1.785	51,8	21,2	12,2	11,3	52,0	36,6	11,4	3,5	73,0	27,0
342 Scheidterberg	385	34,8	32,5	13,5	15,3	57,6	33,9	8,5	3,9	60,0	40,0
<b>34 SCHEIDT</b>	<b>2.170</b>	<b>48,8</b>	<b>23,2</b>	<b>12,4</b>	<b>12,0</b>	<b>53,3</b>	<b>36,0</b>	<b>10,7</b>	<b>3,6</b>	<b>70,5</b>	<b>29,5</b>
<b>3 DUDWEILER</b>	<b>15.133</b>	<b>50,7</b>	<b>22,3</b>	<b>12,1</b>	<b>11,2</b>	<b>54,9</b>	<b>33,5</b>	<b>11,6</b>	<b>3,8</b>	<b>70,0</b>	<b>30,0</b>
<b>42 SCHAFBRÜCKE</b>	<b>1.733</b>	<b>54,8</b>	<b>19,5</b>	<b>11,1</b>	<b>10,4</b>	<b>51,1</b>	<b>38,3</b>	<b>10,6</b>	<b>4,2</b>	<b>71,2</b>	<b>28,8</b>
<b>43 BISCHMISHEIM</b>	<b>2.000</b>	<b>42,7</b>	<b>26,4</b>	<b>14,4</b>	<b>12,4</b>	<b>56,9</b>	<b>35,5</b>	<b>7,7</b>	<b>4,3</b>	<b>62,4</b>	<b>37,6</b>
<b>44 ENSHEIM</b>	<b>1.738</b>	<b>39,1</b>	<b>23,9</b>	<b>18,1</b>	<b>14,6</b>	<b>52,8</b>	<b>38,6</b>	<b>8,7</b>	<b>4,2</b>	<b>74,0</b>	<b>26,0</b>
451 Brebach	374	57,0	17,9	7,5	12,3	54,3	37,0	8,7	5,3	55,0	45,0
452 Neufechingen	1.254	50,9	18,5	13,2	12,3	44,2	35,7	20,1	5,2	70,8	29,2
453 Fechingen	1.427	45,4	23,9	13,5	12,5	58,7	32,4	8,9	4,6	60,6	39,4
<b>45 BREBACH-FECHINGEN</b>	<b>3.055</b>	<b>49,1</b>	<b>20,9</b>	<b>12,6</b>	<b>12,4</b>	<b>52,2</b>	<b>34,3</b>	<b>13,5</b>	<b>4,9</b>	<b>64,2</b>	<b>35,8</b>
<b>46 ESCHRINGEN</b>	<b>621</b>	<b>34,8</b>	<b>29,1</b>	<b>19,3</b>	<b>13,4</b>	<b>56,6</b>	<b>37,3</b>	<b>6,0</b>	<b>3,4</b>	<b>61,9</b>	<b>38,1</b>
471 Alt-Güdingen	1.715	43,7	23,6	14,3	13,8	54,2	38,1	7,6	4,6	70,9	29,1
472 Schönbach	1.025	54,8	21,4	11,3	9,3	61,1	30,5	8,4	3,2	72,7	27,3
<b>47 GÜDINGEN</b>	<b>2.740</b>	<b>47,8</b>	<b>22,8</b>	<b>13,2</b>	<b>12,1</b>	<b>56,2</b>	<b>36,0</b>	<b>7,9</b>	<b>4,1</b>	<b>71,4</b>	<b>28,6</b>
<b>48 BUBINGEN</b>	<b>1.703</b>	<b>42,2</b>	<b>27,0</b>	<b>13,3</b>	<b>13,9</b>	<b>59,9</b>	<b>30,0</b>	<b>10,1</b>	<b>3,6</b>	<b>74,2</b>	<b>25,8</b>
<b>4 HALBERG</b>	<b>13.590</b>	<b>45,8</b>	<b>23,4</b>	<b>13,9</b>	<b>12,6</b>	<b>54,9</b>	<b>35,4</b>	<b>9,7</b>	<b>4,2</b>	<b>68,5</b>	<b>31,5</b>
<b>S A A R B R Ü C K E N</b>	<b>103.641</b>	<b>55,8</b>	<b>19,6</b>	<b>9,5</b>	<b>10,6</b>	<b>52,8</b>	<b>34,4</b>	<b>12,8</b>	<b>4,6</b>	<b>67,1</b>	<b>32,9</b>

Quelle: Melderegister

1) Personen unter 18 Jahren und Familienstand „ledig“.

**Tab. 26: Ausgewählte Haushaltsmerkmale am 31.12.2015 – absolut**

(Bevölkerung am Ort der Hauptwohnung)

Distrikt bzw. <b>STADTTEIL</b> bzw. <b>BEZIRK</b>	Haus- halte insg.	Haushalte mit ... Person/en					durch- schnittl. HH- größe	Haushalte mit Migrationshinter- grund		Haushalte ohne Migrations- hintergrund	Haushalte mit ...	
		1	2	3	4	5 und mehr		insge- samt	dar. vollstän- dig ausl. Haushalte		mit mind. 1 Person über 65 Jahre	Kindern <sup>1)</sup>
111 Schloßplatz	1.980	1.408	407	93	44	28	1,4	785	439	1.195	411	162
112 Reppersberg	1.183	733	270	103	54	23	1,6	233	84	950	401	145
113 Malstatter Straße	2.495	1.611	519	209	115	41	1,6	953	411	1.542	509	344
114 Triller	1.803	1.044	463	170	91	35	1,7	476	181	1.327	527	263
115 Glockenwald	1.077	577	254	119	90	37	1,8	518	255	559	316	226
116 Belleue	3.144	1.746	828	327	177	66	1,7	1.037	448	2.107	684	565
<b>11 ALT-SAARBRUCKEN</b>	<b>11.682</b>	<b>7.119</b>	<b>2.741</b>	<b>1.021</b>	<b>571</b>	<b>230</b>	<b>1,6</b>	<b>4.002</b>	<b>1.818</b>	<b>7.680</b>	<b>2.848</b>	<b>1.705</b>
121 Rußhütte	1.375	754	353	159	72	37	1,8	447	228	928	341	235
122 Rodenhof	3.882	2.226	1.057	363	180	56	1,7	938	267	2.944	1.327	535
123 Unteres Malstatt	3.409	2.083	667	302	213	144	1,7	1.793	975	1.616	593	683
124 Leipziger Straße	2.499	1.469	576	237	128	89	1,7	1.123	497	1.376	530	458
125 Jenneweg	2.524	1.469	581	259	140	75	1,7	954	411	1.570	582	523
126 Rastpfuhl	2.745	1.410	782	298	189	66	1,8	689	232	2.056	1.042	446
<b>12 MALSTATT</b>	<b>16.434</b>	<b>9.411</b>	<b>4.016</b>	<b>1.618</b>	<b>922</b>	<b>467</b>	<b>1,7</b>	<b>5.944</b>	<b>2.610</b>	<b>10.490</b>	<b>4.415</b>	<b>2.880</b>
131 Hauptbahnhof	2.087	1.574	373	66	42	32	1,4	992	645	1.095	161	134
132 Nauwieser Viertel	4.259	3.211	736	198	84	30	1,4	1.486	841	2.773	593	320
133 St. Johanner Markt	1.872	1.496	285	52	31	8	1,3	683	440	1.189	291	97
134 Am Staden	3.206	2.281	587	194	99	45	1,5	849	400	2.357	453	343
135 Kaninchenberg	1.059	691	245	73	38	12	1,5	420	225	639	222	98
136 Rotenbühl	3.953	2.285	1.032	357	219	60	1,7	1.074	485	2.879	1.267	540
137 Am Homburg	2.392	1.467	549	195	144	37	1,6	752	417	1.640	581	330
138 Bruchwiese	1.720	1.181	782	100	43	18	1,5	595	260	1.125	576	173
139 Universität	329	186	128	7	6	2	1,5	210	133	119	4	14
<b>13 ST. JOHANN</b>	<b>20.877</b>	<b>14.372</b>	<b>4.313</b>	<b>1.242</b>	<b>706</b>	<b>244</b>	<b>1,5</b>	<b>7.061</b>	<b>3.846</b>	<b>13.816</b>	<b>4.148</b>	<b>2.049</b>
<b>14 ESCHBERG</b>	<b>3.907</b>	<b>2.151</b>	<b>1.107</b>	<b>362</b>	<b>210</b>	<b>77</b>	<b>1,7</b>	<b>1.355</b>	<b>466</b>	<b>2.552</b>	<b>1.553</b>	<b>579</b>
161 Wackenberg	2.291	1.266	593	254	125	53	1,7	664	296	1.627	598	426
162 Winterberg	3.204	1.863	799	291	195	56	1,7	819	305	2.385	962	492
<b>16 ST. ARNUAL</b>	<b>5.495</b>	<b>3.129</b>	<b>1.392</b>	<b>545</b>	<b>320</b>	<b>109</b>	<b>1,7</b>	<b>1.483</b>	<b>601</b>	<b>4.012</b>	<b>1.560</b>	<b>918</b>
<b>1 MITTE</b>	<b>58.395</b>	<b>36.182</b>	<b>13.569</b>	<b>4.788</b>	<b>2.729</b>	<b>1.127</b>	<b>1,6</b>	<b>19.845</b>	<b>9.341</b>	<b>38.550</b>	<b>14.524</b>	<b>8.131</b>
211 Gersweiler-Mitte	1.442	594	467	218	118	45	2,0	354	124	1.088	518	263
212 Ottenhausen	1.154	486	375	189	76	28	1,9	207	53	947	479	189
213 Neu-Aschbach	504	163	191	88	46	16	2,1	81	17	423	196	106
<b>21 GERSWEILER</b>	<b>3.100</b>	<b>1.243</b>	<b>1.033</b>	<b>495</b>	<b>240</b>	<b>89</b>	<b>2,0</b>	<b>642</b>	<b>194</b>	<b>2.458</b>	<b>1.193</b>	<b>558</b>
221 Klarenthal	2.033	793	702	324	177	37	2,0	366	93	1.667	754	387
222 Krughütte	611	230	211	100	53	17	2,0	126	34	485	222	118
<b>22 KLARENTHAL</b>	<b>2.644</b>	<b>1.023</b>	<b>913</b>	<b>424</b>	<b>230</b>	<b>54</b>	<b>2,0</b>	<b>492</b>	<b>127</b>	<b>2.152</b>	<b>976</b>	<b>505</b>
231 Altenkessel	2.248	960	705	337	171	75	2,0	391	144	1.857	789	410
232 Rockershausen	473	217	113	81	36	26	2,0	114	44	359	133	111
<b>23 ALTENKESSEL</b>	<b>2.721</b>	<b>1.177</b>	<b>818</b>	<b>418</b>	<b>207</b>	<b>101</b>	<b>2,0</b>	<b>505</b>	<b>188</b>	<b>2.216</b>	<b>922</b>	<b>521</b>
241 Hochstraße	3.155	1.818	661	317	194	165	1,8	1.429	826	1.726	615	741
242 Ottstraße	2.142	1.004	667	259	142	70	1,9	651	249	1.491	622	424
243 Füllengarten/ 244 Von-der-Heydt	2.761	1.479	710	303	161	108	1,8	970	505	1.791	726	524
<b>24 BURBACH</b>	<b>8.058</b>	<b>4.301</b>	<b>2.038</b>	<b>879</b>	<b>497</b>	<b>343</b>	<b>1,8</b>	<b>3.050</b>	<b>1.580</b>	<b>5.008</b>	<b>1.963</b>	<b>1.689</b>
<b>2 WEST</b>	<b>16.523</b>	<b>7.744</b>	<b>4.802</b>	<b>2.216</b>	<b>1.174</b>	<b>587</b>	<b>1,9</b>	<b>4.689</b>	<b>2.089</b>	<b>11.834</b>	<b>5.054</b>	<b>3.273</b>
311 Dudweiler-Nord	1.512	752	450	167	111	32	1,8	369	121	1.143	472	231
312 Dudweiler-Mitte	1.520	918	324	140	85	53	1,7	562	365	958	342	240
313 Flitsch	669	291	213	109	42	14	1,9	125	51	544	203	123
314 Kitten	416	167	129	65	40	15	2,1	87	43	329	162	76
315 Pfaffenkopf	1.624	776	490	223	102	33	1,8	313	162	1.311	593	251
316 Geisenkopf	1.357	825	354	116	42	20	1,6	319	168	1.038	486	124
317 Dudweiler-Süd	2.939	1.571	845	287	182	54	1,7	1.023	694	1.916	808	400
318 Wilhelmshöhe-Fröhn	876	426	252	124	58	16	1,8	205	84	671	277	129
<b>31 DUDWEILER</b>	<b>10.913</b>	<b>5.726</b>	<b>3.057</b>	<b>1.231</b>	<b>662</b>	<b>237</b>	<b>1,8</b>	<b>3.003</b>	<b>1.688</b>	<b>7.910</b>	<b>3.343</b>	<b>1.574</b>
<b>32 JAGERSFREUDE</b>	<b>1.015</b>	<b>473</b>	<b>297</b>	<b>150</b>	<b>78</b>	<b>17</b>	<b>1,9</b>	<b>220</b>	<b>90</b>	<b>795</b>	<b>340</b>	<b>184</b>
<b>33 HERRENSOHR</b>	<b>1.035</b>	<b>412</b>	<b>363</b>	<b>137</b>	<b>91</b>	<b>32</b>	<b>2,0</b>	<b>179</b>	<b>61</b>	<b>856</b>	<b>360</b>	<b>191</b>
341 Scheidt	1.785	924	489	217	124	31	1,8	452	211	1.333	540	268
342 Scheidterberg	385	134	150	59	35	7	2,0	73	18	312	166	74
<b>34 SCHEIDT</b>	<b>2.170</b>	<b>1.058</b>	<b>639</b>	<b>276</b>	<b>159</b>	<b>38</b>	<b>1,8</b>	<b>525</b>	<b>229</b>	<b>1.645</b>	<b>706</b>	<b>342</b>
<b>3 DUDWEILER</b>	<b>15.133</b>	<b>7.669</b>	<b>4.356</b>	<b>1.794</b>	<b>990</b>	<b>324</b>	<b>1,8</b>	<b>3.927</b>	<b>2.068</b>	<b>11.206</b>	<b>4.749</b>	<b>2.291</b>
<b>42 SCHAFFBRÜCKE</b>	<b>1.733</b>	<b>949</b>	<b>454</b>	<b>177</b>	<b>113</b>	<b>40</b>	<b>1,8</b>	<b>568</b>	<b>290</b>	<b>1.165</b>	<b>474</b>	<b>259</b>
<b>43 BISCHMISHEIM</b>	<b>2.000</b>	<b>853</b>	<b>685</b>	<b>278</b>	<b>139</b>	<b>45</b>	<b>1,9</b>	<b>340</b>	<b>99</b>	<b>1.660</b>	<b>770</b>	<b>334</b>
<b>44 ENSHEIM</b>	<b>1.738</b>	<b>680</b>	<b>562</b>	<b>289</b>	<b>155</b>	<b>52</b>	<b>2,0</b>	<b>298</b>	<b>87</b>	<b>1.440</b>	<b>637</b>	<b>331</b>
451 Brebach	374	213	89	33	21	18	1,8	181	102	193	87	66
452 Neufechingen	1.254	638	329	138	94	55	1,9	409	188	845	407	219
453 Fechingen	1.427	648	441	203	97	38	1,9	313	92	1.114	526	246
<b>45 BREBACH-FECHINGEN</b>	<b>3.055</b>	<b>1.499</b>	<b>859</b>	<b>374</b>	<b>212</b>	<b>111</b>	<b>1,9</b>	<b>903</b>	<b>382</b>	<b>2.152</b>	<b>1.020</b>	<b>531</b>
<b>46 ESCHRINGEN</b>	<b>621</b>	<b>216</b>	<b>222</b>	<b>117</b>	<b>54</b>	<b>12</b>	<b>2,1</b>	<b>118</b>	<b>53</b>	<b>503</b>	<b>230</b>	<b>112</b>
471 Alt-Güdingen	1.715	749	542	239	145	40	1,9	360	126	1.355	667	323
472 Schönbach	1.025	562	283	119	48	13	1,7	267	98	758	353	128
<b>47 GUDINGEN</b>	<b>2.740</b>	<b>1.311</b>	<b>825</b>	<b>358</b>	<b>193</b>	<b>53</b>	<b>1,9</b>	<b>627</b>	<b>224</b>	<b>2.113</b>	<b>1.020</b>	<b>451</b>
<b>48 BUBINGEN</b>	<b>1.703</b>	<b>719</b>	<b>570</b>	<b>249</b>	<b>129</b>	<b>36</b>	<b>1,9</b>	<b>339</b>	<b>100</b>	<b>1.364</b>	<b>653</b>	<b>303</b>
<b>4 HALBERG</b>	<b>13.590</b>	<b>6.227</b>	<b>4.177</b>	<b>1.842</b>	<b>995</b>	<b>349</b>	<b>1,9</b>	<b>3.193</b>	<b>1.235</b>	<b>10.397</b>	<b>4.804</b>	<b>2.321</b>
<b>SAARBRÜCKEN</b>	<b>103.641</b>	<b>57.822</b>	<b>26.904</b>	<b>10.640</b>	<b>5.888</b>	<b>2.387</b>	<b>1,7</b>	<b>31.654</b>	<b>14.733</b>	<b>71.987</b>	<b>29.131</b>	<b>16.016</b>

Quelle: Melderegister

1) Personen unter 18 Jahren und Familienstand „Jedig“.



**Tab. 27: Ausgewählte Haushaltsmerkmale am 31.12.2015 – in %**

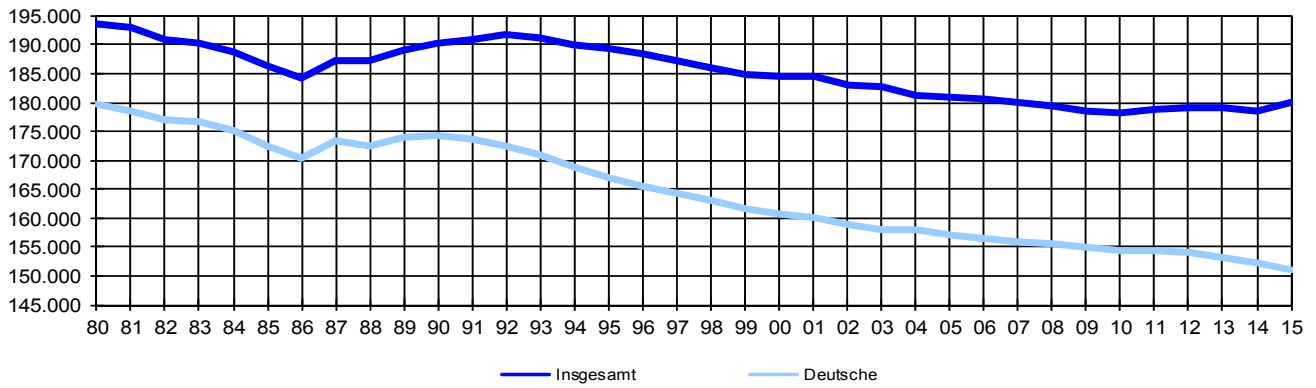
(Bevölkerung am Ort der Hauptwohnung)

Distrikt bzw. <b>STADTTTEL</b> bzw. <b>BEZIRK</b>	Haus- halte insg.	Haushalte mit ... Personen					Haushalte mit Migrationshinter- grund		Haushalte ohne Migrations- hintergrund	Haushalte mit ...	
		1	2	3	4	5 und mehr	insge- samt	dar. vollstän- dig ausl. Haushalt		mit mind. 1 Person über 65 Jahre	Kindern 1)
		111 Schloßplatz	1.980	71,1	20,6	4,7	2,2	1,4		39,6	22,2
112 Reppersberg	1.183	62,0	22,8	8,7	4,6	1,9	19,7	7,1	80,3	33,9	12,3
113 Malstatter Straße	2.495	64,6	20,8	8,4	4,6	1,6	38,2	16,5	61,8	20,4	13,8
114 Triller	1.803	57,9	25,7	9,4	5,0	1,9	26,4	10,0	73,6	29,2	14,6
115 Glockenwald	1.077	53,6	23,6	11,0	8,4	3,4	48,1	23,7	51,9	29,3	21,0
116 Bellevue	3.144	55,5	26,3	10,4	5,6	2,1	33,0	14,2	67,0	21,8	18,0
<b>11 ALT-SAARBRÜCKEN</b>	<b>11.682</b>	<b>60,9</b>	<b>23,5</b>	<b>8,7</b>	<b>4,9</b>	<b>2,0</b>	<b>34,3</b>	<b>15,6</b>	<b>65,7</b>	<b>24,4</b>	<b>14,6</b>
121 Rußhütte	1.375	54,8	25,7	11,6	5,2	2,7	32,5	16,6	67,5	24,8	17,1
122 Rodenhof	3.882	57,3	27,2	9,4	4,6	1,4	24,2	6,9	75,8	34,2	13,8
123 Unteres Malstatt	3.409	61,1	19,6	8,9	6,2	4,2	52,6	28,6	47,4	17,4	20,0
124 Leipziger Straße	2.499	58,8	23,0	9,5	5,1	3,6	44,9	19,9	55,1	21,2	18,3
125 Jenneweg	2.524	58,2	23,0	10,3	5,5	3,0	37,8	16,3	62,2	23,1	20,7
126 Rastpfuhl	2.745	51,4	28,5	10,9	6,9	2,4	25,1	8,5	74,9	38,0	16,2
<b>12 MALSTATT</b>	<b>16.434</b>	<b>57,3</b>	<b>24,4</b>	<b>9,8</b>	<b>5,6</b>	<b>2,8</b>	<b>36,2</b>	<b>15,9</b>	<b>63,8</b>	<b>26,9</b>	<b>17,5</b>
131 Hauptbahnhof	2.087	75,4	17,9	3,2	2,0	1,5	47,5	30,9	52,5	7,7	6,4
132 Nauwieser Viertel	4.259	75,4	17,3	4,6	2,0	0,7	34,9	19,7	65,1	13,9	7,5
133 St. Johanner Markt	1.872	79,9	15,2	2,8	1,7	0,4	36,5	23,5	63,5	15,5	5,2
134 Am Staden	3.206	71,1	18,3	6,1	3,1	1,4	26,5	12,5	73,5	14,1	10,7
135 Kaninchenberg	1.059	65,3	23,1	6,9	3,6	1,1	39,7	21,2	60,3	21,0	9,3
136 Rotenbühl	3.953	57,8	26,1	9,0	5,5	1,5	27,2	12,3	72,8	32,1	13,7
137 Am Homburg	2.392	61,3	23,0	8,2	6,0	1,5	31,4	17,4	68,6	24,3	13,8
138 Bruchwiese	1.720	68,7	22,0	5,8	2,5	1,0	34,6	15,1	65,4	33,5	10,1
139 Universität	329	56,5	38,9	2,1	1,8	0,6	63,8	40,4	36,2	1,2	4,3
<b>13 ST. JOHANN</b>	<b>20.877</b>	<b>68,8</b>	<b>20,7</b>	<b>5,9</b>	<b>3,4</b>	<b>1,2</b>	<b>33,8</b>	<b>18,4</b>	<b>66,2</b>	<b>19,9</b>	<b>9,8</b>
<b>14 ESCHBERG</b>	<b>3.907</b>	<b>55,1</b>	<b>28,3</b>	<b>9,3</b>	<b>5,4</b>	<b>2,0</b>	<b>34,7</b>	<b>11,9</b>	<b>65,3</b>	<b>39,7</b>	<b>14,8</b>
161 Wackenbergr	2.291	55,3	25,9	11,1	5,5	2,3	29,0	12,9	71,0	26,1	18,6
162 Winterberg	3.204	58,1	24,9	9,1	6,1	1,7	25,6	9,5	74,4	30,0	15,4
<b>16 ST. ARNUAL</b>	<b>5.495</b>	<b>56,9</b>	<b>25,3</b>	<b>9,9</b>	<b>5,8</b>	<b>2,0</b>	<b>27,0</b>	<b>10,9</b>	<b>73,0</b>	<b>28,4</b>	<b>16,7</b>
<b>1 MITTE</b>	<b>58.395</b>	<b>62,0</b>	<b>23,2</b>	<b>8,2</b>	<b>4,7</b>	<b>1,9</b>	<b>34,0</b>	<b>16,0</b>	<b>66,0</b>	<b>24,9</b>	<b>13,9</b>
211 Gersweiler-Mitte	1.442	41,2	32,4	15,1	8,2	3,1	24,5	8,6	75,5	35,9	18,2
212 Ottenhausen	1.154	42,1	32,5	16,4	6,6	2,4	17,9	4,6	82,1	41,5	16,4
213 Neu-Aschbach	504	32,3	37,9	17,5	9,1	3,2	16,1	3,4	83,9	38,9	21,0
<b>21 GERSWEILER</b>	<b>3.100</b>	<b>40,1</b>	<b>33,3</b>	<b>16,0</b>	<b>7,7</b>	<b>2,9</b>	<b>20,7</b>	<b>6,3</b>	<b>79,3</b>	<b>38,5</b>	<b>18,0</b>
221 Klarenthal	2.033	39,0	34,5	15,9	8,7	1,8	18,0	4,6	82,0	37,1	19,0
222 Krughütte	611	37,6	34,5	16,4	8,7	2,8	20,6	5,6	79,4	36,3	19,3
<b>22 KLARENTHAL</b>	<b>2.644</b>	<b>38,7</b>	<b>34,5</b>	<b>16,0</b>	<b>8,7</b>	<b>2,0</b>	<b>18,6</b>	<b>4,8</b>	<b>81,4</b>	<b>36,9</b>	<b>19,1</b>
231 Altenkessel	2.248	42,7	31,4	15,0	7,6	3,3	17,4	6,4	82,6	35,1	18,2
232 Rockershäuser	473	45,9	23,9	17,1	7,6	5,5	24,1	9,3	75,9	28,1	23,5
<b>23 ALTENKESSEL</b>	<b>2.721</b>	<b>43,3</b>	<b>30,1</b>	<b>15,4</b>	<b>7,6</b>	<b>3,7</b>	<b>18,6</b>	<b>6,9</b>	<b>81,4</b>	<b>33,9</b>	<b>19,1</b>
241 Hochstraße	3.155	57,6	21,0	10,0	6,1	5,2	45,3	26,2	54,7	19,5	23,5
242 Ottstraße	2.142	46,9	31,1	12,1	6,6	3,3	30,4	11,6	69,6	29,0	19,8
243 Füllengarten/ 244 Von-der-Heydt	2.761	53,6	25,7	11,0	5,8	3,9	35,1	18,3	64,9	26,3	19,0
<b>24 BURBACH</b>	<b>8.058</b>	<b>53,4</b>	<b>25,3</b>	<b>10,9</b>	<b>6,2</b>	<b>4,3</b>	<b>37,9</b>	<b>19,6</b>	<b>62,1</b>	<b>24,4</b>	<b>21,0</b>
<b>2 WEST</b>	<b>16.523</b>	<b>46,9</b>	<b>29,1</b>	<b>13,4</b>	<b>7,1</b>	<b>3,6</b>	<b>28,4</b>	<b>12,6</b>	<b>71,6</b>	<b>30,6</b>	<b>19,8</b>
311 Dudweiler-Nord	1.512	49,7	29,8	11,0	7,3	2,1	24,4	8,0	75,6	31,2	15,3
312 Dudweiler-Mitte	1.520	60,4	21,3	9,2	5,6	3,5	37,0	24,0	63,0	22,5	15,8
313 Flitsch	669	43,5	31,8	16,3	6,3	2,1	18,7	7,6	81,3	30,3	18,4
314 Kitten	416	40,1	31,0	15,6	9,6	3,6	20,9	10,3	79,1	38,9	18,3
315 Pfaffenkopf	1.624	47,8	30,2	13,7	6,3	2,0	19,3	10,0	80,7	36,5	15,5
316 Geisenkopf	1.357	60,8	26,1	8,5	3,1	1,5	23,5	12,4	76,5	35,8	9,1
317 Dudweiler-Süd	2.939	53,5	28,8	9,8	6,2	1,8	34,8	23,6	65,2	27,5	13,6
318 Wilhelmshöhe-Fröhn	876	48,6	28,8	14,2	6,6	1,8	23,4	9,6	76,6	31,6	14,7
<b>31 DUDWEILER</b>	<b>10.913</b>	<b>52,5</b>	<b>28,0</b>	<b>11,3</b>	<b>6,1</b>	<b>2,2</b>	<b>27,5</b>	<b>15,5</b>	<b>72,5</b>	<b>30,6</b>	<b>14,4</b>
<b>32 JAGERSFREUDE</b>	<b>1.015</b>	<b>46,6</b>	<b>29,3</b>	<b>14,8</b>	<b>7,7</b>	<b>1,7</b>	<b>21,7</b>	<b>8,9</b>	<b>78,3</b>	<b>33,5</b>	<b>18,1</b>
<b>33 HERRENSOHR</b>	<b>1.035</b>	<b>39,8</b>	<b>35,1</b>	<b>13,2</b>	<b>8,8</b>	<b>3,1</b>	<b>17,3</b>	<b>5,9</b>	<b>82,7</b>	<b>34,8</b>	<b>18,5</b>
341 Scheidt	1.785	51,8	27,4	12,2	6,9	1,7	25,3	11,8	74,7	30,3	15,0
342 Scheidterberg	385	34,8	39,0	15,3	9,1	1,8	19,0	4,7	81,0	43,1	19,2
<b>34 SCHEIDT</b>	<b>2.170</b>	<b>48,8</b>	<b>29,4</b>	<b>12,7</b>	<b>7,3</b>	<b>1,8</b>	<b>24,2</b>	<b>10,6</b>	<b>75,8</b>	<b>32,5</b>	<b>15,8</b>
<b>3 DUDWEILER</b>	<b>15.133</b>	<b>50,7</b>	<b>28,8</b>	<b>11,9</b>	<b>6,5</b>	<b>2,1</b>	<b>25,9</b>	<b>13,7</b>	<b>74,1</b>	<b>31,4</b>	<b>15,1</b>
<b>42 SCHAFBRÜCKE</b>	<b>1.733</b>	<b>54,8</b>	<b>26,2</b>	<b>10,2</b>	<b>6,5</b>	<b>2,3</b>	<b>32,8</b>	<b>16,7</b>	<b>67,2</b>	<b>27,4</b>	<b>14,9</b>
<b>43 BISCHMISHEIM</b>	<b>2.000</b>	<b>42,7</b>	<b>34,3</b>	<b>13,9</b>	<b>7,0</b>	<b>2,3</b>	<b>17,0</b>	<b>5,0</b>	<b>83,0</b>	<b>38,5</b>	<b>16,7</b>
<b>44 ENSHEIM</b>	<b>1.738</b>	<b>39,1</b>	<b>32,3</b>	<b>16,6</b>	<b>8,9</b>	<b>3,0</b>	<b>17,1</b>	<b>5,0</b>	<b>82,9</b>	<b>36,7</b>	<b>19,0</b>
451 Brebach	374	57,0	23,8	8,8	5,6	4,8	48,4	27,3	51,6	23,3	17,6
452 Neufechingen	1.254	50,9	26,2	11,0	7,5	4,4	32,6	15,0	67,4	32,5	17,5
453 Fechingen	1.427	45,4	30,9	14,2	6,8	2,7	21,9	6,4	78,1	36,9	17,2
<b>45 BREBACH-FECHINGEN</b>	<b>3.055</b>	<b>49,1</b>	<b>28,1</b>	<b>12,2</b>	<b>6,9</b>	<b>3,6</b>	<b>29,6</b>	<b>12,5</b>	<b>70,4</b>	<b>33,4</b>	<b>17,4</b>
<b>46 ESCHRINGEN</b>	<b>621</b>	<b>34,8</b>	<b>35,7</b>	<b>18,8</b>	<b>8,7</b>	<b>1,9</b>	<b>19,0</b>	<b>8,5</b>	<b>81,0</b>	<b>37,0</b>	<b>18,0</b>
471 Alt-Güdingen	1.715	43,7	31,6	13,9	8,5	2,3	21,0	7,3	79,0	38,9	18,8
472 Schönbach	1.025	54,8	27,6	11,6	4,7	1,3	26,0	9,6	74,0	34,4	12,5
<b>47 GÜDINGEN</b>	<b>2.740</b>	<b>47,8</b>	<b>30,1</b>	<b>13,1</b>	<b>7,0</b>	<b>1,9</b>	<b>22,9</b>	<b>8,2</b>	<b>77,1</b>	<b>37,2</b>	<b>16,5</b>
<b>48 BUBINGEN</b>	<b>1.703</b>	<b>42,2</b>	<b>33,5</b>	<b>14,6</b>	<b>7,6</b>	<b>2,1</b>	<b>19,9</b>	<b>5,9</b>	<b>80,1</b>	<b>38,3</b>	<b>17,8</b>
<b>4 HALBERG</b>	<b>13.590</b>	<b>45,8</b>	<b>30,7</b>	<b>13,6</b>	<b>7,3</b>	<b>2,6</b>	<b>23,5</b>	<b>9,1</b>	<b>76,5</b>	<b>35,3</b>	<b>17,1</b>
<b>SAARBRÜCKEN</b>	<b>103.641</b>	<b>55,8</b>	<b>26,0</b>	<b>10,3</b>	<b>5,7</b>	<b>2,3</b>	<b>30,5</b>	<b>14,2</b>	<b>69,5</b>	<b>28,1</b>	<b>15,5</b>

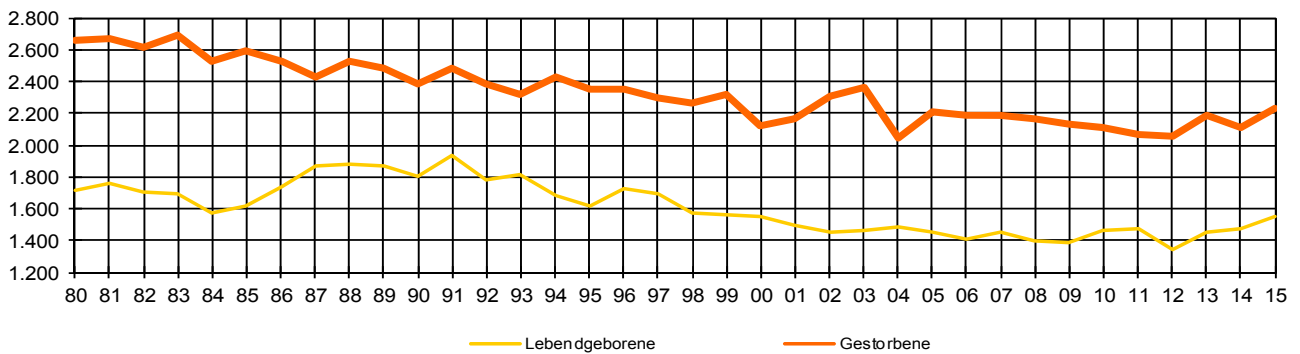
Quelle: Melderegister

1) Personen unter 18 Jahren und Familienstand „ledig“.

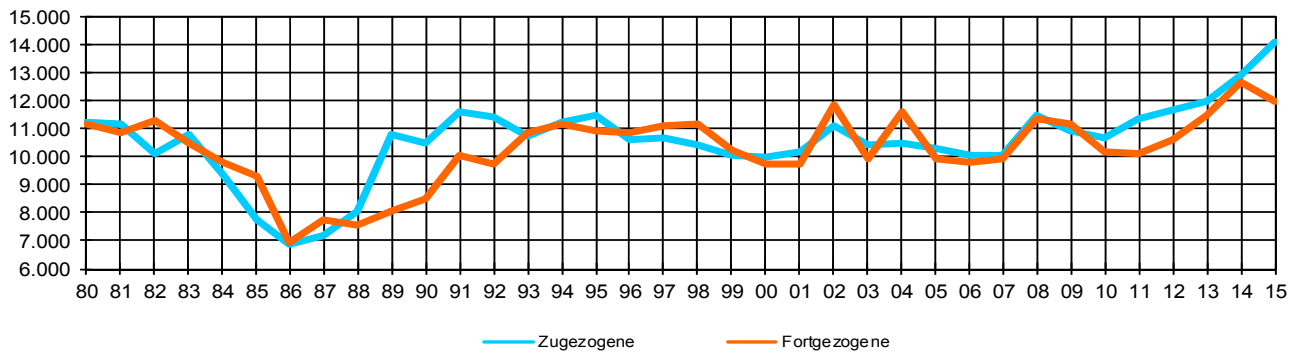
## Jahresgrafiken 1980 bis 2015



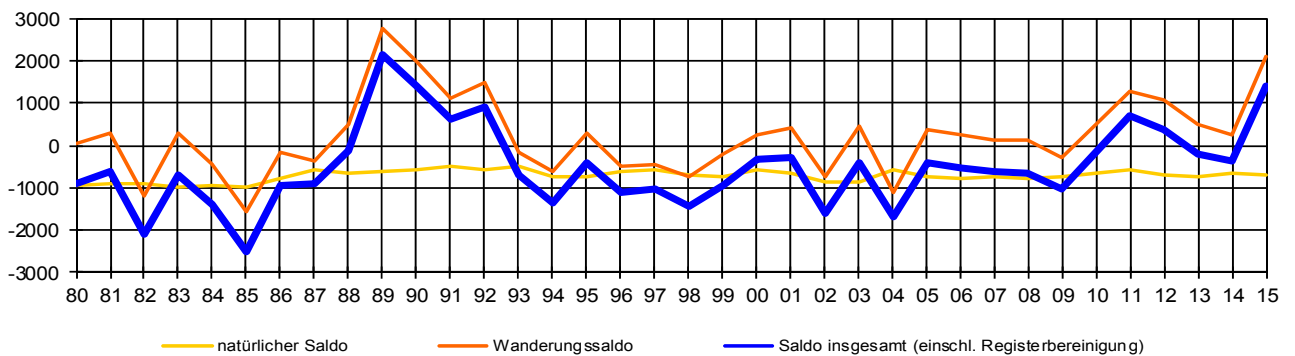
### Lebendgeborene und Gestorbene



### Zugezogene und Fortgezogene



### Bevölkerungssalden

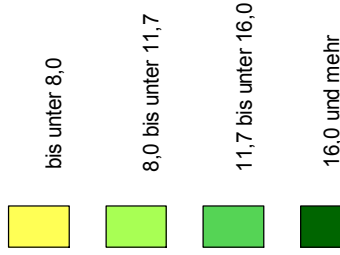


Karte 4

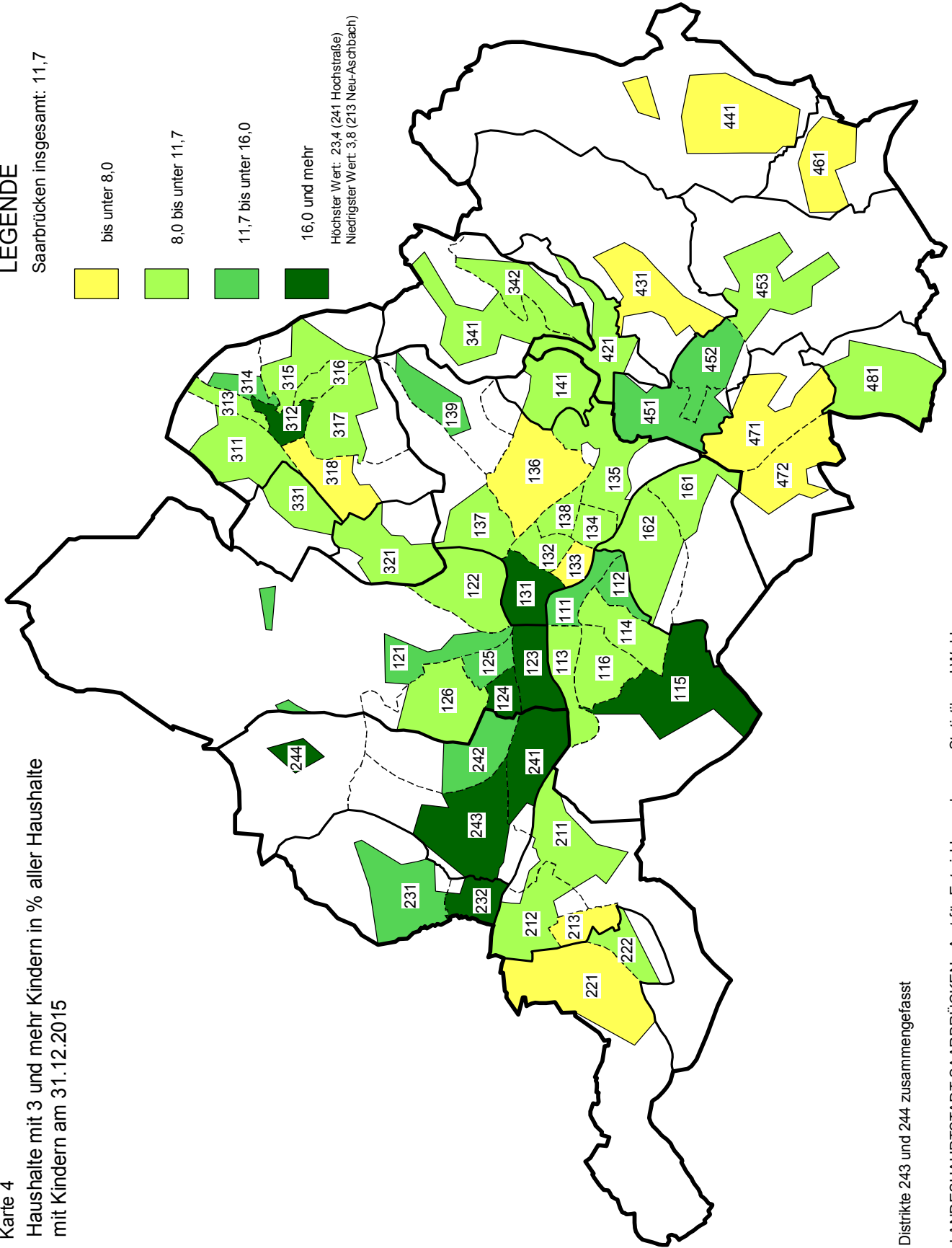
Haushalte mit 3 und mehr Kindern in % aller Haushalte mit Kindern am 31.12.2015

LEGENDE

Saarbrücken insgesamt: 11,7



Höchster Wert: 23,4 (241 Hochstraße)  
Niedrigster Wert: 3,8 (213 Neu-Aschbach)



- Distrikte**
- 111 Schloßplatz
  - 112 Reppersberg
  - 113 Maistatter Straße
  - 114 Triller
  - 115 Glockenwald
  - 116 Bellevue
  - 121 Rußhütte
  - 122 Rodenhof
  - 123 Unteres Malstatt
  - 124 Leipziger Straße
  - 125 Jenneweg
  - 126 Raspfuhl
  - 131 Hauptbahnhof
  - 132 Nauwieser Viertel
  - 133 St. Johanner Markt
  - 134 Am Staden
  - 135 Kaninchenberg
  - 136 Rotenbühl
  - 137 Am Homburg
  - 138 Bruchwiese
  - 139 Universität
  - 141 Eschberg
  - 161 Wackenberg
  - 162 Winterberg
  - 211 Gersweiler-Mitte
  - 212 Offenhausen
  - 213 Neu-Aschbach
  - 221 Klarenthal
  - 222 Krughütte
  - 231 Altenkessel
  - 232 Rockershausen
  - 241 Hochstraße
  - 242 Ottstraße
  - 243 Füllengarten
  - 244 Von-der-Heydt
  - 311 Dudweiler-Nord
  - 312 Dudweiler-Mitte
  - 313 Flitsch
  - 314 Kitten
  - 315 Pfaffenkopf
  - 316 Geisenkopf
  - 317 Dudweiler-Süd
  - 318 Wilhelmshöhe-Fröhn
  - 321 Jägersfreude
  - 331 Herrensohr
  - 341 Scheidt
  - 342 Scheidterberg
  - 421 Schafbrücke
  - 431 Bischmisheim
  - 441 Ensheim
  - 451 Brebach
  - 452 Neufechingen
  - 453 Fechingen
  - 461 Eschringen
  - 471 Alt-Güdingen
  - 472 Schönbach
  - 481 Bübingen

Distrikte 243 und 244 zusammengefasst

LANDESHAUPTSTADT SAARBRÜCKEN - Amt für Entwicklungsplanung, Statistik und Wahlen -

SP/StatInfo 1-16 HH mit 3 und mehr Kindern 2015.P11

## Bezug unter

Landeshauptstadt Saarbrücken  
Amt für Entwicklungsplanung, Statistik und Wahlen  
Kohlwaagstraße 4  
66111 Saarbrücken

Telefon +49 681 905-3440

Telefax + 49 681 905-3266

statistik@saarbruecken.de

www.saarbruecken.de

**Preis** 5,00 Euro

Verwertung, auch auszugsweise, nur unter Bezug auf das Amt für Entwicklungsplanung, Statistik und Wahlen der Landeshauptstadt Saarbrücken gestattet.

## Zeichenerklärung

**0** mehr als nichts, aber weniger als die Hälfte der kleinsten in der Tabelle nachgewiesenen Einheit

- nichts vorhanden

. Zahlenwert unbekannt oder geheim zu halten

**x** Tabellenfach gesperrt, weil Aussage nicht sinnvoll

... Angabe fällt später an

**p** vorläufiges Ergebnis

**r** berichtigtes Ergebnis

Abweichungen in den Summen durch Rundungen der Zahlen möglich

## Impressum

**Herausgeberin** Landeshauptstadt Saarbrücken

**Verantwortlich** Rainer Waespi-Oeß

**Redaktion Statistikteil** Rainer Waespi-Oeß, Sonja Speicher

**Grafik** Sonja Speicher

**Druck** Landeshauptstadt Saarbrücken

**Erscheinungsdatum** 20.04.2016

Landeshauptstadt  
**SAAR  
BRÜ  
CKEN**