

DIE BEVÖLKERUNG SAARBRÜCKENS IM JAHR 2014

1. Bevölkerungsbewegung

Wanderungen und natürliche Bevölkerungsbewegungen
Eheschließung und Scheidung
Staatsangehörigkeitswechsel

2. Bevölkerungsbestand

Übersichten
Alter
Bevölkerung mit Migrationshintergrund
Ausländer
Religion
Haushalte

Bezug unter

Landeshauptstadt Saarbrücken
Amt für Entwicklungsplanung, Statistik und Wahlen
Kohlwaagstraße 4
66111 Saarbrücken

Telefon +49 681 905-3440

Telefax + 49 681 905-3266

statistik@saarbruecken.de

www.saarbruecken.de

Preis 5,00 Euro

Verwertung, auch auszugsweise, nur unter Bezug auf das Amt für Entwicklungsplanung, Statistik und Wahlen der Landeshauptstadt Saarbrücken gestattet.

Zeichenerklärung

0 mehr als nichts, aber weniger als die Hälfte der kleinsten in der Tabelle nachgewiesenen Einheit

- nichts vorhanden

. Zahlenwert ungekannt oder geheim zu halten

x Tabellenfach gesperrt, weil Aussage nicht sinnvoll

... Angabe fällt später an

p vorläufiges Ergebnis

r berichtigtes Ergebnis

Abweichungen in den Summen durch Rundungen der Zahlen möglich

Impressum

Herausgeberin Landeshauptstadt Saarbrücken

Verantwortlich Rainer Waespi-Oeß

Redaktion Statistikteil Rainer Brand, Sonja Speicher, Joachim Hell

Grafik Joachim Hell

Druck Landeshauptstadt Saarbrücken

Erscheinungsdatum 06.07.2015



Inhaltsverzeichnis

| | |
|--|----|
| Saarbrücker Bevölkerungsentwicklung 2014 | 6 |
| Tab. 1: Bevölkerungsentwicklung seit 1970 | 7 |
| Tab. 2: Wanderungen nach Herkunfts- bzw. Zielgebiet - insgesamt..... | 8 |
| Tab. 3: Wanderungen nach Herkunfts- bzw. Zielgebiet - Ausländer..... | 9 |
| Tab. 4: Wanderungen nach Herkunfts- bzw. Zielgebiet - Deutsche..... | 10 |
| Tab. 5: Bevölkerungsbewegung 2014 | 11 |
| Karte 1: Geburten 2014 je 100 Frauen im Alter von 15 bis 49 Jahren (mittlere Bevölkerung)..... | 12 |
| Karte 2: Wanderungsgewinne/-verluste 2014 je 1.000 Einwohner (mittlere Bevölkerung) | 13 |
| Tab. 6: Eheschließungen (Personen) in den Jahren 2000 – 2014 in Saarbrücken | 14 |
| Tab. 7: Eheschließungen (Personen) im Jahr 2014 in Saarbrücken nach Alter und Geschlecht | 14 |
| Tab. 8: Scheidungen (Personen) in den Jahren 2000 - 2014 in Saarbrücken | 15 |
| Tab. 9: Scheidungen (Personen) im Jahr 2014 in Saarbrücken nach Alter und Geschlecht..... | 15 |
| Tab. 10: Bevölkerungsbestand am 31.12.2014 – absolut (Wohnberechtigte Bevölkerung) | 16 |
| Tab. 11: Bevölkerungsbestand am 31.12.2014 – in % (Wohnberechtigte Bevölkerung)..... | 17 |
| Tab. 12: Bevölkerungsbestand am 31.12.2014 – absolut | 18 |
| Tab. 13: Bevölkerungsbestand am 31.12.2014 – in %..... | 19 |
| Tab. 14: Bevölkerung nach Altersjahrgängen am 31.12.2014 | 20 |
| Abb. 1: Altersstruktur der Bevölkerung am 31.12.2014 im Vergleich zu 1991 | 21 |
| Tab. 15: Bevölkerung nach Alter am 31.12.2014 - absolut | 22 |
| Tab. 16: Bevölkerung nach Alter am 31.12.2014 – in % | 23 |
| Tab. 17: Bevölkerung mit Migrationshintergrund am 31.12.2014 – absolut..... | 24 |
| Tab. 18: Bevölkerung mit Migrationshintergrund am 31.12.2014 – in % | 25 |
| Tab. 19: Ausländer nach Staatsangehörigkeit am 31.12.2014 | 26 |
| Tab. 20: Ausländer am 31.12.2014 | 28 |
| Tab. 21: Staatsangehörigkeitswechsel in den Jahren 2000 – 2014 in Saarbrücken | 29 |
| Tab. 22: Staatsangehörigkeitswechsel von nicht-deutsch auf deutsch im Jahr 2014 nach der ursprünglichen Staatsangehörigkeit und der Art der Einbürgerung..... | 29 |
| Tab. 23: Bevölkerung nach Konfessionen am 31.12.2013..... | 30 |
| Karte 3: Kirchenaustritte (kath. u. evang.) 2014 je 1.000 Pers. dieser Glaubensrichtung (mittl. Bevölkerung) | 31 |
| Tab. 24: Haushalte am 31.12.2014 nach dem Haushaltstyp – absolut..... | 32 |
| Tab. 25: Haushalte am 31.12.2014 nach dem Haushaltstyp – in % | 33 |
| Tab. 26: Ausgewählte Haushaltsmerkmale am 31.12.2014 – absolut | 34 |
| Tab. 27: Ausgewählte Haushaltsmerkmale am 31.12.2014 – in %..... | 35 |
| Jahresgrafiken 1980 bis 2014..... | 36 |

Soweit nicht anders genannt, alle Angaben „Bevölkerung am Ort der Hauptwohnung“.

Saarbrücker Bevölkerungsentwicklung 2014

Zum 31.12.2014 hatte die Landeshauptstadt Saarbrücken 178.629 Einwohner mit Hauptwohnung. Gegenüber dem Vorjahr ist dies ein Rückgang von 381 Personen (-0,2 %). Von den 178.629 Einwohnern sind 87.502 Personen Männer und 91.127 Personen Frauen (51,0 %).

152.178 Personen haben eine deutsche Staatsangehörigkeit, 907 Personen (-0,6 %) weniger als 2013. Die Zahl der Ausländer hat sich gegenüber 2013 um 526 Personen (+2,0 %) auf 26.451 Personen erhöht. Der Ausländeranteil beträgt damit 14,8 % (siehe Tab. 12 f).

Die häufigsten Staatsangehörigkeiten sind wie bisher: italienisch (3.851 Pers.), französisch (2.292 Pers.) und türkisch (2.245 Pers.). Mit etwas Abstand folgt rumänisch (1.555 Pers.), polnisch (1.000 Pers.), russisch (966 Pers.) und ukrainisch (898 Pers.) (siehe Tab.19).

1.080 Personen (+41 Pers.) waren mit mindestens einer Nebenwohnung in Saarbrücken gemeldet.

Zahl der Geburten weiterhin auf hohem Niveau

Positiv ist wieder die Geburtenentwicklung in 2014 mit 1.473 Geburten gewesen. Seit 2010 ist dies der zweithöchste Wert.

2014 sind 2.115 Saarbrücker gestorben, 69 Personen weniger als 2013. Der natürliche Saldo (Geburten minus Sterbefälle) beträgt somit -642 Personen (siehe Tab.1).

Zuzug von Ausländern bremst Bevölkerungsrückgang

2014 gab es 12.911 Zuzüge und 12.650 Fortzüge. Gegenüber 2013 haben sich die Zu- und Fortzüge deutlich erhöht.

Der Wanderungssaldo von +261 Personen reicht aber nicht aus, um den natürlichen Saldo auszugleichen. Ein Grund sind Registerbereinigungen¹⁾ bei den Wahlen 2014, die vor allem zu Lasten der deutschen Bevölkerung gehen, u.a. erkennbar an den gestiegenen Abmeldungen nach „unbekannt“ (s. Tab. 4). Bei den Ausländern ist weiterhin eine Zuwanderung aus den beiden Ländern der EU-Ost II-Erweiterung von 2007 Rumänien und Bulgarien (+390 Pers.) und aus Asien (+272 Pers.) festzustellen. Besonders die Zuweisung von Flüchtlingen und Asylbewerbern aus der Landesaufnahmestelle in Lebach führte zu einem Bevölkerungszuwachs (+490 Pers.). Insgesamt betrachtet, ist die Zuwanderung der Ausländer überwiegend gekennzeichnet durch die Aufnahme von Flüchtlingen/Asylbewerbern z.B. aus Syrien und Afghanistan und Zuzug aus Osteuropa. Mit den nördlichen und westlichen EU-Ländern hingegen gibt es Wanderungsverluste, die besonders mit Frankreich

(-183 Pers.), als Folge der Registerbereinigungen¹⁾, hoch sind (siehe Tab. 3).

Bezirk Mitte profitiert von Zuzügen von außerhalb der Stadtgrenze

Durch mehr Zu- als Fortzüge von außerhalb der Stadt hat der Bezirk Mitte 163 Personen hinzugewonnen. In geringerer Zahl auch die Bezirke Halberg (+20 Pers.) und Dudweiler (+41 Pers.). Der Bezirk West hat hingegen durch mehr Fort- als Zuzüge 13 Personen nach außerhalb Saarbrückens verloren (siehe Tab. 5).

Zahl der innerstädtischen Umzüge rückläufig

2014 gab es innerhalb der Stadt 14.057 Umzüge, deutlich weniger Umzüge als 2012 (14.895 Umz.) und 2013 (14.853 Umz.). Möglicherweise ist dies ein Hinweis auf einen etwas angespannteren Wohnungsmarkt als in den beiden Jahren zuvor.

Die Distrikte 125 Jenneweg, 14 Eschberg, 243 Füllengarten, 315 Pfaffenkopf und 451 Brebach haben durch Wanderungen überdurchschnittlich Einwohner ($\geq 2\%$) hinzugewonnen. Der Zuwachs entstand vor allem durch Zuwanderung von außerhalb der Stadt. Eher durch Umzüge innerhalb der Stadt haben der Distrikt 315 Pfaffenkopf und der Stadtteil 14 Eschberg Einwohner hinzu gewonnen. Für den Eschberg ist dies durch die Schaffung neuer Studentenwohnheimplätze erklärbar.

Überdurchschnittliche prozentuale Verluste ($\leq -2\%$) gab es dagegen in den Distrikten 132 Nauwieser Viertel und 135 Kaninchenberg, die überwiegend durch Umzüge innerhalb der Stadt Einwohner verloren haben. Die starken Einwohnerverluste im Distrikt 139 Universität, entstanden durch Registerbereinigungen¹⁾. Durch das teilweise mangelnde Meldeverhalten von Studenten werden die Studentenwohnheime von Zeit zu Zeit überprüft und in Folge das Melderegister, um entstandene „Karteileichen“ bereinigt.

Neben den Distrikten, die durch Zu- oder Abwanderung überdurchschnittlich Einwohner gewonnen bzw. verloren haben, gibt es noch zwei Distrikte deren Einwohnerveränderung durch Wanderungen recht klein war. Dennoch haben sie ein relativ hohes Wanderungsvolumen. So hat der Distrikt 115 Glockenwald 105 Personen von außerhalb der Stadt gewonnen, aber durch Umzug innerhalb der Stadt 91 Personen verloren. Ähnlich die Situation im Distrikt 123 Unteres Malstatt: den 109 Einwohnergewinnen von außerhalb der Stadt stehen 123 Einwohnerverluste in das restliche Stadtgebiet gegenüber (siehe Tab. 5).

¹⁾ Registerbereinigungen sind Abmeldungen von Amts wegen und werden wie Fortzüge gezählt

Tab. 1: Bevölkerungsentwicklung¹⁾ seit 1970

| Jahr | Natürliche Entwicklung ¹⁾²⁾ | | | Wanderungen ¹⁾ | | | Gesamtsaldo ³⁾ | | Bestand am Jahresende | |
|-------------|--|--------------|-------------|---------------------------|---------------|------------|---------------------------|-------------|-----------------------|--------------------------|
| | Lebend-geborene | Gestor-bene | Saldo | Zuge-zogene | Fortge-zogene | Saldo | Veränderung zum Vorjahr | | insgesamt | Aus-länder ⁴⁾ |
| | | | | | | | absolut | % | | |
| 1970 | 2.312 | 2.691 | -379 | . | . | 935 | 556 | 0,3 | 213.622 | 8.553 |
| 1971 | 2.129 | 2.710 | -581 | . | . | -75 | -656 | -0,3 | 212.966 | . |
| 1972 | 1.887 | 2.776 | -889 | . | . | -351 | -1.240 | -0,6 | 211.726 | . |
| 1973 | 1.703 | 2.689 | -986 | . | . | -1.636 | -2.622 | -1,2 | 209.104 | . |
| 1974 | 1.709 | 2.824 | -1.115 | 11.111 | 13.113 | -2.002 | -3.117 | -1,5 | 205.987 | . |
| 1975 | 1.707 | 2.804 | -1.097 | 11.375 | 10.929 | 446 | -651 | -0,3 | 205.336 | 14.410 |
| 1976 | 1.661 | 2.831 | -1.170 | 10.680 | 11.417 | -737 | -1.907 | -0,9 | 203.429 | 14.270 |
| 1977 | 1.688 | 2.617 | -929 | 10.176 | 13.791 | -3.615 | -4.544 | -2,2 | 198.885 | 13.763 |
| 1978 | 1.599 | 2.701 | -1.102 | 10.911 | 12.434 | -1.523 | -2.625 | -1,3 | 196.260 | 13.336 |
| 1979 | 1.552 | 2.686 | -1.134 | 10.889 | 11.563 | -674 | -1.808 | -0,9 | 194.452 | 12.948 |
| 1980 | 1.718 | 2.664 | -946 | 11.205 | 11.157 | 48 | -898 | -0,5 | 193.554 | 13.765 |
| 1981 | 1.760 | 2.676 | -916 | 11.151 | 10.841 | 310 | -606 | -0,3 | 192.948 | 14.441 |
| 1982 | 1.701 | 2.619 | -918 | 10.097 | 11.274 | -1.177 | -2.095 | -1,1 | 190.853 | 13.992 |
| 1983 | 1.699 | 2.692 | -993 | 10.762 | 10.472 | 290 | -703 | -0,4 | 190.150 | 13.614 |
| 1984 | 1.579 | 2.529 | -950 | 9.353 | 9.790 | -437 | -1.387 | -0,7 | 188.763 | 13.458 |
| 1985 | 1.614 | 2.593 | -979 | 7.767 | 9.322 | -1.555 | -2.534 | -1,3 | 186.229 | 13.543 |
| 1986 | 1.780 | 2.530 | -750 | 8.064 | 9.190 | -1.126 | -1.876 | -1,0 | 184.353 | .. |
| 1986 | 1.743 | 2.525 | -782 | 6.895 | 7.068 | -173 | -773 | -0,4 | 188.017 | 13.940 |
| 1987 | 1.873 | 2.431 | -558 | 7.370 | 7.729 | -359 | -676 | -0,4 | 187.341 | 14.111 |
| 1988 | 1.876 | 2.531 | -655 | 8.081 | 7.566 | 515 | -165 | -0,1 | 187.176 | 14.565 |
| 1989 | 1.873 | 2.480 | -607 | 10.802 | 8.050 | 2.752 | 2.005 | 1,1 | 189.181 | 15.337 |
| 1990 | 1.806 | 2.390 | -584 | 10.471 | 8.493 | 1.978 | 1.196 | 0,6 | 190.377 | 16.229 |
| 1991 | 1.940 | 2.488 | -548 | 11.172 | 10.052 | 1.120 | 580 | 0,3 | 190.957 | 17.407 |
| 1992 | 1.786 | 2.383 | -597 | 11.357 | 9.864 | 1.493 | 917 | 0,5 | 191.874 | 19.458 |
| 1993 | 1.810 | 2.320 | -510 | 10.628 | 10.806 | -178 | -651 | -0,3 | 191.223 | 20.314 |
| 1994 | 1.687 | 2.429 | -742 | 10.437 | 11.069 | -632 | -1.302 | -0,7 | 189.921 | 21.080 |
| 1995 | 1.621 | 2.357 | -736 | 11.193 | 10.898 | 295 | -438 | -0,2 | 189.483 | 22.326 |
| 1996 | 1.723 | 2.355 | -632 | 10.299 | 10.799 | -500 | -1.126 | -0,6 | 188.357 | 22.956 |
| 1997 | 1.700 | 2.297 | -597 | 10.658 | 11.099 | -441 | -1.031 | -0,5 | 187.326 | 22.995 |
| 1998 | 1.573 | 2.261 | -688 | 10.410 | 11.166 | -756 | -1.435 | -0,8 | 185.891 | 22.825 |
| 1999 | 1.568 | 2.316 | -748 | 10.023 | 10.216 | -193 | -1.104 | -0,6 | 184.787 | 23.316 |
| 2000 | 1.555 | 2.123 | -568 | 9.959 | 9.732 | 228 | -233 | -0,1 | 184.554 | 23.810 |
| 2001 | 1.497 | 2.164 | -667 | 10.148 | 9.752 | 396 | -28 | 0,0 | 184.526 | 24.322 |
| 2002 | 1.454 | 2.308 | -854 | 11.086 | 11.829 | -743 | -1.569 | -0,9 | 182.957 | 23.965 |
| 2003 | 1.462 | 2.366 | -904 | 10.392 | 9.934 | 458 | -168 | -0,1 | 182.789 | 24.678 |
| 2004 | 1.483 | 2.051 | -568 | 10.470 | 11.584 | -1.114 | -1.599 | -0,9 | 181.190 | 23.293 |
| 2005 | 1.451 | 2.211 | -760 | 10.287 | 9.920 | 367 | -205 | -0,1 | 180.985 | 23.850 |
| 2006 | 1.405 | 2.190 | -785 | 10.072 | 9.812 | 260 | -470 | -0,3 | 180.515 | 23.990 |
| 2007 | 1.448 | 2.186 | -738 | 10.024 | 9.911 | 113 | -624 | -0,3 | 179.891 | 23.878 |
| 2008 | 1.396 | 2.163 | -767 | 11.473 | 11.346 | 127 | -576 | -0,3 | 179.315 | 23.815 |
| 2009 | 1.388 | 2.136 | -748 | 10.890 | 11.191 | -301 | -953 | -0,5 | 178.362 | 23.467 |
| 2010 | 1.467 | 2.114 | -647 | 10.649 | 10.170 | 479 | -168 | -0,1 | 178.194 | 23.736 |
| 2011 | 1.476 | 2.064 | -588 | 11.374 | 10.102 | 1.272 | 687 | 0,4 | 178.881 | 24.471 |
| 2012 | 1.348 | 2.056 | -708 | 11.681 | 10.621 | 1.060 | 352 | 0,2 | 179.233 | 25.054 |
| 2013 | 1.453 | 2.184 | -731 | 11.955 | 11.447 | 508 | -223 | -0,1 | 179.010 | 25.925 |
| 2014 | 1.473 | 2.115 | -642 | 12.911 | 12.650 | 261 | -381 | -0,2 | 178.629 | 26.451 |

1) Bis 1986: Amtliche Einwohnerzahlen des Statistischen Landesamtes, Fortschreibung auf Basis der Volkszählung 1970 (vgl. Fußnote 3); die Umstellung des Bevölkerungsbegriffes von Wohnbevölkerung auf Bevölkerung am Ort der Hauptwohnung im Jahre 1983 führte bis 1988 zu geringeren Wanderungszahlen (vor allem wegen Studenten)

ab 1986: Bevölkerung am Ort der Hauptwohnung (Melderegister); von 1986 bis August 1990 sind Carl-Duisberg-Stipendiaten nicht enthalten;

2) ab dem Jahr 2000 Verfahrensumstellung; Gestorbene nur bis zum Jahr 2004

3) Einschl. Registerbereinigungen

4) 1970: Volkszählung (27.5.70)

1975 bis 1978: Eigene Fortschreibung auf Basis eigener Erhebung 1975

ab 1979: Bevölkerung am Ort der Hauptwohnung (Melderegister)

1987 (Volkszählung am 25.5.87): 12.658 Personen

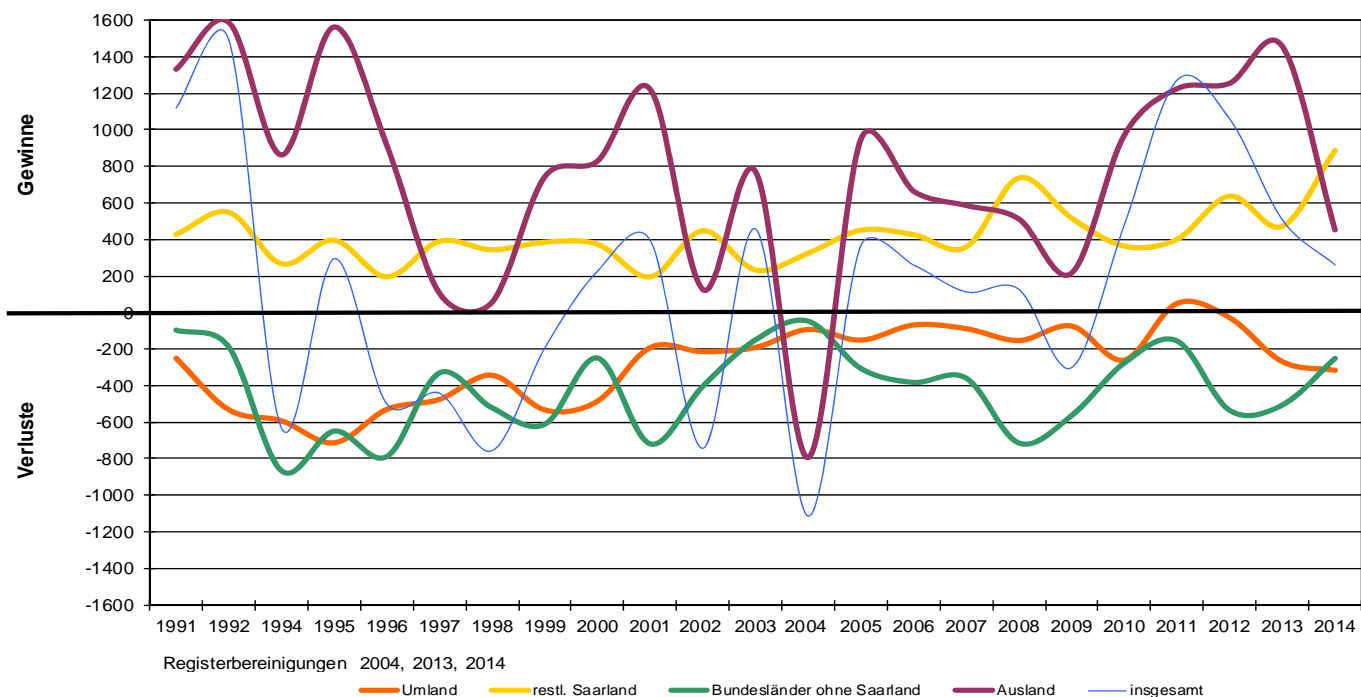
Tab. 2: Wanderungen nach Herkunfts- bzw. Zielgebiet - insgesamt
(Bevölkerung am Ort der Hauptwohnung)

| Herkunfts-/ Zielgebiet | Wanderungsart | | | | | | Saldo | | |
|--|---------------|---------------|---------------|---------------|---------------|---------------|--------------|--------------|------------|
| | Zuzug | | | Fortzug | | | | | |
| | 2012 | 2013 | 2014 | 2012 | 2013 | 2014 | 2012 | 2013 | 2014 |
| Regionalverband Saarbrücken | 1.853 | 1.784 | 1.794 | 1.854 | 1.962 | 2.068 | -1 | -178 | -274 |
| Umland (Regionalverband, Mandelbachtal u. St. Ingbert) | 2.253 | 2.177 | 2.175 | 2.281 | 2.446 | 2.491 | -28 | -269 | -316 |
| restl. Saarland (ohne Umland) | 2.189 | 2.269 | 2.668 | 1.551 | 1.797 | 1.781 | 638 | 472 | 887 |
| Saarland insgesamt | 4.442 | 4.446 | 4.843 | 3.832 | 4.243 | 4.272 | 610 | 203 | 571 |
| Rheinland-Pfalz | 992 | 1.034 | 1.009 | 812 | 814 | 826 | 180 | 220 | 183 |
| Baden-Württemberg/ Bayern | 969 | 886 | 906 | 1.290 | 1.244 | 1.125 | -321 | -358 | -219 |
| Nordrhein-Westfalen/ Hessen | 914 | 887 | 898 | 1.036 | 1.059 | 1.067 | -122 | -172 | -169 |
| restliche westliche Bundesländer | 305 | 344 | 339 | 397 | 398 | 320 | -92 | -54 | 19 |
| Ost-Bundesländer einschl. Berlin | 355 | 324 | 378 | 535 | 466 | 443 | -180 | -142 | -65 |
| Inland (ohne Saarland) | 3.535 | 3.475 | 3.530 | 4.070 | 3.981 | 3.781 | -535 | -506 | -251 |
| INLAND INSGESAMT | 7.977 | 7.921 | 8.373 | 7.902 | 8.224 | 8.053 | 75 | -303 | 320 |
| EU 27 bzw. EU 28 INSGESAMT (ohne Deutschland) | 2.369 | 2.623 | 2.990 | 1.592 | 1.709 | 2.898 | 777 | 914 | 92 |
| EU-Nord ¹⁾ | 80 | 86 | 83 | 69 | 72 | 158 | 11 | 14 | -75 |
| EU-West ²⁾ | 717 | 818 | 716 | 596 | 667 | 979 | 121 | 151 | -263 |
| darunter Frankreich | 572 | 662 | 588 | 476 | 535 | 795 | 96 | 127 | -207 |
| EU-Süd ³⁾ | 377 | 448 | 497 | 183 | 184 | 470 | 194 | 264 | 27 |
| EU-Ost I ⁴⁾ | 441 | 538 | 682 | 256 | 318 | 667 | 185 | 220 | 15 |
| EU-Ost II ⁵⁾ | 754 | 733 | 1.012 | 488 | 468 | 624 | 266 | 265 | 388 |
| sonst. Osteuropa | 224 | 165 | 218 | 132 | 108 | 156 | 92 | 57 | 62 |
| restl. Europa | 34 | 51 | 37 | 76 | 67 | 96 | -42 | -16 | -59 |
| Europa insg. (ohne Deutschland) | 2.627 | 2.839 | 3.245 | 1.800 | 1.884 | 3.150 | 827 | 955 | 95 |
| Afrika | 188 | 264 | 211 | 79 | 94 | 112 | 109 | 170 | 99 |
| Amerika | 212 | 229 | 213 | 135 | 160 | 210 | 77 | 69 | 3 |
| Asien | 500 | 509 | 613 | 246 | 248 | 351 | 254 | 261 | 262 |
| Australien/Ozean. | 8 | 15 | 11 | 20 | 13 | 17 | -12 | 2 | -6 |
| Ausland insgesamt | 3.535 | 3.856 | 4.293 | 2.280 | 2.399 | 3.840 | 1.255 | 1.457 | 453 |
| Unbekannt | 169 | 178 | 245 | 439 | 824 | 757 | -270 | -646 | -512 |
| Zusammen | 11.681 | 11.955 | 12.911 | 10.621 | 11.447 | 12.650 | 1.060 | 508 | 261 |

Quelle: Melderegister

1) Irland, Großbritannien, Dänemark, Schweden, Finnland, 2) Niederlande, Belgien, Frankreich, Luxemburg, Österreich, 3) Portugal, Spanien, Italien, Griechenland
4) Polen, Tschechische Republik, Slowakische Republik, Slowenien, Ungarn, Estland, Litauen, Lettland, Malta, Zypern 5) Rumänien, Bulgarien, Kroatien (ab 1.7.2013)

Wanderungssaldo nach ausgewählten Gebieten 1991 - 2014 - Insgesamt



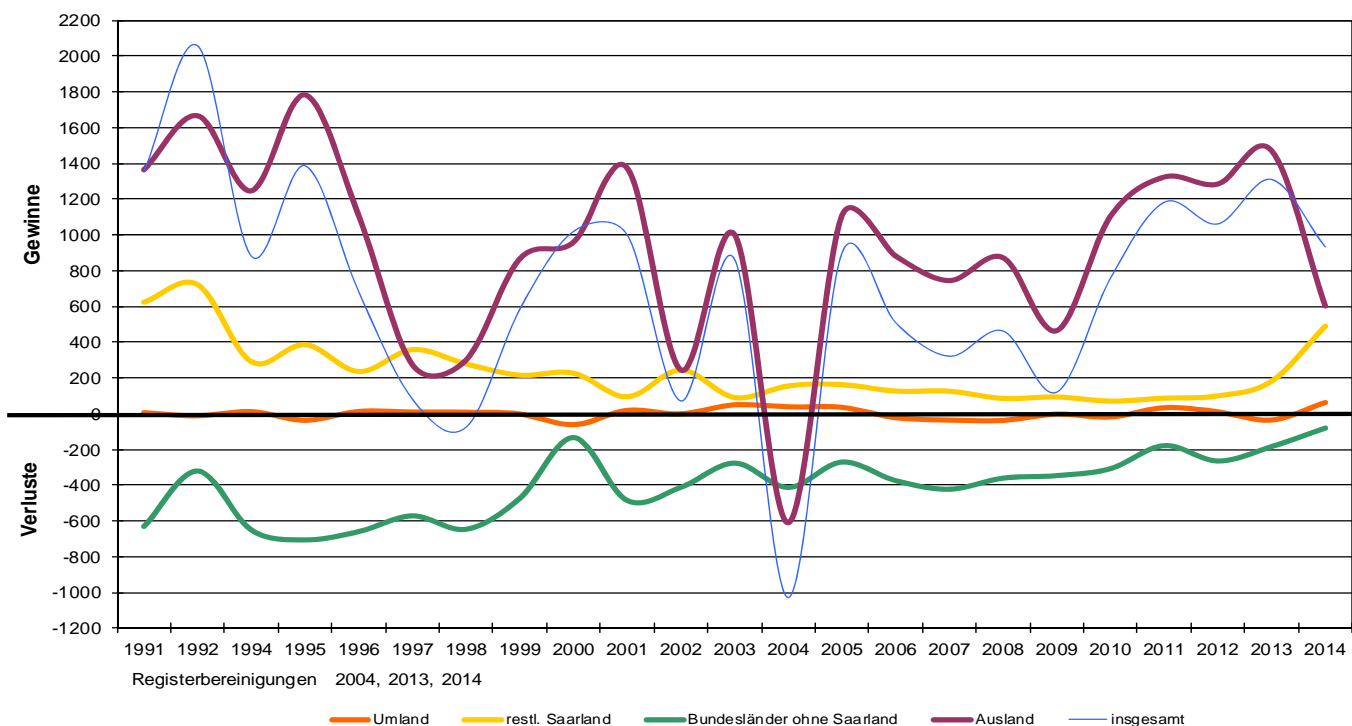
Tab. 3: Wanderungen nach Herkunfts- bzw. Zielgebiet - Ausländer
(Bevölkerung am Ort der Hauptwohnung)

| Herkunfts-/ Zielgebiet | Wanderungsart | | | | | | Saldo | | |
|--|---------------|--------------|--------------|--------------|--------------|--------------|--------------|--------------|------------|
| | Zuzug | | | Fortzug | | | 2012 | 2013 | 2014 |
| | 2012 | 2013 | 2014 | 2012 | 2013 | 2014 | | | |
| Regionalverband Saarbrücken | 247 | 246 | 319 | 237 | 276 | 268 | 10 | -30 | 51 |
| Umland (Regionalverband, Mandelbachtal u. St. Ingbert) | 281 | 295 | 362 | 270 | 330 | 299 | 11 | -35 | 63 |
| restl. Saarland (ohne Umland) | 284 | 429 | 755 | 184 | 247 | 265 | 100 | 182 | 490 |
| Saarland insgesamt | 565 | 724 | 1.117 | 454 | 577 | 564 | 111 | 147 | 553 |
| Rheinland-Pfalz | 140 | 161 | 140 | 107 | 137 | 119 | 33 | 24 | 21 |
| Baden-Württemberg/ Bayern | 240 | 227 | 246 | 394 | 307 | 313 | -154 | -80 | -67 |
| Nordrhein-Westfalen/ Hessen | 225 | 227 | 269 | 279 | 272 | 316 | -54 | -45 | -47 |
| restliche westliche Bundesländer | 62 | 57 | 83 | 76 | 85 | 72 | -14 | -28 | 11 |
| Ost-Bundesländer einschl. Berlin | 98 | 73 | 132 | 173 | 128 | 130 | -75 | -55 | 2 |
| Inland (ohne Saarland) | 765 | 745 | 870 | 1.029 | 929 | 950 | -264 | -184 | -80 |
| INLAND INSGESAMT | 1.330 | 1.469 | 1.987 | 1.483 | 1.506 | 1.514 | -153 | -37 | 473 |
| EU 27 bzw. EU 28 INSGESAMT (ohne Deutschland) | 1.976 | 2.177 | 2.583 | 1.207 | 1.275 | 2.418 | 769 | 902 | 165 |
| EU-Nord ¹⁾ | 58 | 73 | 66 | 50 | 38 | 122 | 8 | 35 | -56 |
| EU-West ²⁾ | 393 | 431 | 382 | 266 | 303 | 594 | 127 | 128 | -212 |
| darunter Frankreich | 287 | 310 | 275 | 182 | 209 | 458 | 105 | 101 | -183 |
| EU-Süd ³⁾ | 342 | 416 | 453 | 154 | 162 | 429 | 188 | 254 | 24 |
| EU-Ost I ⁴⁾ | 431 | 529 | 675 | 251 | 311 | 656 | 180 | 218 | 19 |
| EU-Ost II ⁵⁾ | 752 | 728 | 1.007 | 486 | 461 | 617 | 266 | 267 | 390 |
| sonst. Osteuropa | 214 | 154 | 209 | 123 | 101 | 144 | 91 | 53 | 65 |
| restl. Europa | 17 | 22 | 20 | 18 | 16 | 39 | -1 | 6 | -19 |
| Europa insg. (ohne Deutschland) | 2.207 | 2.353 | 2.812 | 1.348 | 1.392 | 2.601 | 859 | 961 | 211 |
| Afrika | 177 | 240 | 186 | 57 | 79 | 80 | 120 | 161 | 106 |
| Amerika | 190 | 190 | 171 | 106 | 117 | 156 | 84 | 73 | 15 |
| Asien | 445 | 471 | 576 | 221 | 199 | 304 | 224 | 272 | 272 |
| Australien/Ozean. | 4 | 9 | 8 | 6 | 4 | 9 | -2 | 5 | -1 |
| Ausland insgesamt | 3.023 | 3.263 | 3.753 | 1.738 | 1.791 | 3.150 | 1.285 | 1.472 | 603 |
| Unbekannt | 34 | 21 | 21 | 104 | 145 | 163 | -70 | -124 | -142 |
| Zusammen | 4.387 | 4.753 | 5.761 | 3.325 | 3.442 | 4.827 | 1.062 | 1.311 | 934 |

Quelle: Melderegister

1) Irland, Großbritannien, Dänemark, Schweden, Finnland, 2) Niederlande, Belgien, Frankreich, Luxemburg, Österreich, 3) Portugal, Spanien, Italien, Griechenland
4) Polen, Tschechische Republik, Slowakische Republik, Slowenien, Ungarn, Estland, Litauen, Lettland, Malta, Zypern 5) Rumänien, Bulgarien, Kroatien (ab 1.7.2013)

Wanderungssaldo nach ausgewählten Gebieten 1991 - 2014 - Ausländer



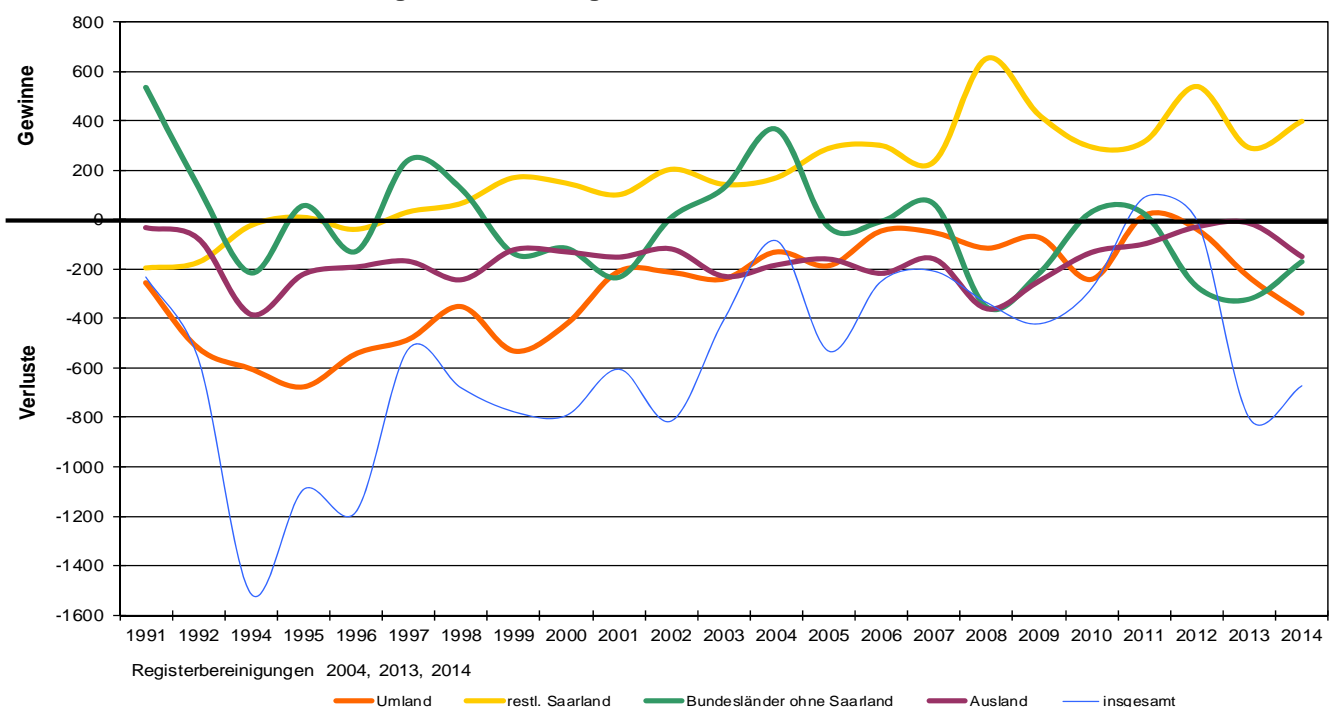
Tab. 4: Wanderungen nach Herkunfts- bzw. Zielgebiet - Deutsche
(Bevölkerung am Ort der Hauptwohnung)

| Herkunfts-/ Zielgebiet | Wanderungsart | | | | | | Saldo | | |
|--|---------------|--------------|--------------|--------------|--------------|--------------|------------|-------------|-------------|
| | Zuzug | | | Fortzug | | | 2012 | 2013 | 2014 |
| | 2012 | 2013 | 2014 | 2012 | 2013 | 2014 | | | |
| Regionalverband Saarbrücken | 1.606 | 1.538 | 1.475 | 1.617 | 1.686 | 1.800 | -11 | -148 | -325 |
| Umland (Regionalverband, Mandelbachtal u. St. Ingbert) | 1.972 | 1.882 | 1.813 | 2.011 | 2.116 | 2.192 | -39 | -234 | -379 |
| restl. Saarland (ohne Umland) | 1.905 | 1.840 | 1.913 | 1.367 | 1.550 | 1.516 | 538 | 290 | 397 |
| Saarland insgesamt | 3.877 | 3.722 | 3.726 | 3.378 | 3.666 | 3.708 | 499 | 56 | 18 |
| Rheinland-Pfalz | 852 | 873 | 869 | 705 | 677 | 707 | 147 | 196 | 162 |
| Baden-Württemberg/ Bayern | 729 | 659 | 660 | 896 | 937 | 812 | -167 | -278 | -152 |
| Nordrhein-Westfalen/ Hessen | 689 | 660 | 629 | 757 | 787 | 751 | -68 | -127 | -122 |
| restliche westliche Bundesländer | 243 | 287 | 256 | 321 | 313 | 248 | -78 | -26 | 8 |
| Ost-Bundesländer einschl. Berlin | 257 | 251 | 246 | 362 | 338 | 313 | -105 | -87 | -67 |
| Inland (ohne Saarland) | 2.770 | 2.730 | 2.660 | 3.041 | 3.052 | 2.831 | -271 | -322 | -171 |
| INLAND INSGESAMT | 6.647 | 6.452 | 6.386 | 6.419 | 6.718 | 6.539 | 228 | -266 | -153 |
| EU 27 bzw. EU 28 INSGESAMT (ohne Deutschland) | 393 | 446 | 407 | 385 | 434 | 480 | 8 | 12 | -73 |
| EU-Nord ¹⁾ | 22 | 13 | 17 | 19 | 34 | 36 | 3 | -21 | -19 |
| EU-West ²⁾ | 324 | 387 | 334 | 330 | 364 | 385 | -6 | 23 | -51 |
| darunter Frankreich | 285 | 352 | 313 | 294 | 326 | 337 | -9 | 26 | -24 |
| EU-Süd ³⁾ | 35 | 32 | 44 | 29 | 22 | 41 | 6 | 10 | 3 |
| EU-Ost I ⁴⁾ | 10 | 9 | 7 | 5 | 7 | 11 | 5 | 2 | -4 |
| EU-Ost II ⁵⁾ | 2 | 5 | 5 | 2 | 7 | 7 | 0 | -2 | -2 |
| sonst. Osteuropa | 10 | 11 | 9 | 9 | 7 | 12 | 1 | 4 | -3 |
| restl. Europa | 17 | 29 | 17 | 58 | 51 | 57 | -41 | -22 | -40 |
| Europa insg. (ohne Deutschland) | 420 | 486 | 433 | 452 | 492 | 549 | -32 | -6 | -116 |
| Afrika | 11 | 24 | 25 | 22 | 15 | 32 | -11 | 9 | -7 |
| Amerika | 22 | 39 | 42 | 29 | 43 | 54 | -7 | -4 | -12 |
| Asien | 55 | 38 | 37 | 25 | 49 | 47 | 30 | -11 | -10 |
| Australien/Ozean. | 4 | 6 | 3 | 14 | 9 | 8 | -10 | -3 | -5 |
| Ausland insgesamt | 512 | 593 | 540 | 542 | 608 | 690 | -30 | -15 | -150 |
| Unbekannt | 135 | 157 | 224 | 335 | 679 | 594 | -200 | -522 | -370 |
| Zusammen | 7.294 | 7.202 | 7.150 | 7.296 | 8.005 | 7.823 | -2 | -803 | -673 |

Quelle: Melderegister

1) Irland, Großbritannien, Dänemark, Schweden, Finnland, 2) Niederlande, Belgien, Frankreich, Luxemburg, Österreich, 3) Portugal, Spanien, Italien, Griechenland
4) Polen, Tschechische Republik, Slowakische Republik, Slowenien, Ungarn, Estland, Litauen, Lettland, Malta, Zypern 5) Rumänien, Bulgarien, Kroatien (ab 1.7.2013)

Wanderungssaldo nach ausgewählten Gebieten 1991 - 2014 - Deutsche



Tab. 5: Bevölkerungsbewegung 2014
(Bevölkerung am Ort der Hauptwohnung)

| Distrikt bzw. STADTTEIL bzw. BEZIRK | Natürliche Bewegungen | | | Wanderungen | | | | | | | | Bewegungen insg. (Sp. 3 + 11) | |
|---|-----------------------|--------------|-------------|---|---------------|-----------------|--|--------------|------------------|---|----------------------------------|----------------------------------|-------------------------------------|
| | Geburten | Sterbefälle | Saldo | Außenwanderungen über die Stadtgrenzen | | | Innerstädtische Wanderungen zwischen und innerhalb von Gebietsseinheiten | | | | Saldo insg. (Sp. 6 + 9) | abs. | in % des Bestandes (1.1.2014) |
| | | | | Zuzüge | Fortzüge | Außen- saldo | Einzüge | Auszüge | Binnen- saldo | innerhalb der jew. Gebiets- einheit | | | |
| | 1 | 2 | 3 | 4 | 5 | 6 | 7 | 8 | 9 | 10 | 11 | 12 | 13 |
| 111 Schloßplatz | 23 | 45 | -22 | 389 | 341 | 48 | 297 | 294 | 3 | 24 | 51 | 29 | 1,0 |
| 112 Reppersberg | 14 | 40 | -26 | 105 | 110 | -5 | 126 | 125 | 1 | 15 | -4 | -30 | -1,5 |
| 113 Malstatter Straße | 38 | 48 | -10 | 385 | 375 | 10 | 322 | 336 | -14 | 80 | -4 | -14 | -0,3 |
| 114 Triller | 27 | 27 | 0 | 236 | 237 | -1 | 210 | 184 | 26 | 31 | 25 | 25 | 0,8 |
| 115 Glockenwald | 16 | 30 | -14 | 194 | 89 | 105 | 87 | 178 | -91 | 92 | 14 | 0 | - |
| 116 Bellewue | 63 | 44 | 19 | 316 | 310 | 6 | 373 | 382 | -9 | 106 | -3 | 16 | 0,3 |
| 11 ALT-SAARBRÜCKEN | 181 | 234 | -53 | 1.625 | 1.462 | 163 | 1.061 | 1.145 | -84 | 702 | 79 | 26 | 0,1 |
| 121 Rußhütte | 21 | 18 | 3 | 252 | 219 | 33 | 186 | 257 | -71 | 26 | -38 | -35 | -1,4 |
| 122 Rodenhof | 47 | 52 | -5 | 279 | 261 | 18 | 263 | 228 | 35 | 127 | 53 | 48 | 0,8 |
| 123 Unteres Malstatt | 83 | 48 | 35 | 598 | 489 | 109 | 436 | 559 | -123 | 173 | -14 | 21 | 0,4 |
| 124 Leipziger Straße | 47 | 44 | 3 | 333 | 295 | 38 | 401 | 391 | 10 | 75 | 48 | 51 | 1,2 |
| 125 Jenneweg | 47 | 47 | 0 | 262 | 197 | 65 | 354 | 324 | 30 | 92 | 95 | 95 | 2,3 |
| 126 Rastpfuhl | 41 | 96 | -55 | 288 | 296 | -8 | 304 | 217 | 87 | 58 | 79 | 24 | 0,5 |
| 12 MALSTATT | 286 | 305 | -19 | 2.012 | 1.757 | 255 | 1.271 | 1.303 | -32 | 1.224 | 223 | 204 | 0,7 |
| 131 Hauptbahnhof | 17 | 9 | 8 | 570 | 517 | 53 | 319 | 373 | -54 | 44 | -1 | 7 | 0,3 |
| 132 Nauwieser Viertel | 50 | 66 | -16 | 719 | 717 | 2 | 485 | 620 | -135 | 129 | -133 | -149 | -2,5 |
| 133 St. Johanner Markt | 13 | 47 | -34 | 334 | 322 | 12 | 267 | 249 | 18 | 25 | 30 | -4 | -0,2 |
| 134 Am Staden | 46 | 35 | 11 | 445 | 400 | 45 | 336 | 373 | -37 | 83 | 8 | 19 | 0,4 |
| 135 Kaninchenberg | 10 | 13 | -3 | 174 | 191 | -17 | 98 | 128 | -30 | 10 | -47 | -50 | -3,1 |
| 136 Rotenbühl | 51 | 83 | -32 | 378 | 462 | -84 | 359 | 311 | 48 | 93 | -36 | -68 | -1,0 |
| 137 Am Homburg | 28 | 32 | -4 | 328 | 292 | 36 | 255 | 268 | -13 | 49 | 23 | 19 | 0,5 |
| 138 Bruchwiese | 9 | 26 | -17 | 179 | 188 | -9 | 158 | 134 | 24 | 21 | 15 | -2 | -0,1 |
| 139 Universität | 3 | - | 3 | 216 | 578 | -362 | 35 | 105 | -70 | 6 | -432 | -429 | -44,6 |
| 13 ST. JOHANN | 227 | 311 | -84 | 3.343 | 3.667 | -324 | 1.278 | 1.527 | -249 | 1.494 | -573 | -657 | -2,1 |
| 14 ESCHBERG | 35 | 95 | -60 | 437 | 366 | 71 | 364 | 254 | 110 | 128 | 181 | 121 | 1,9 |
| 161 Wackenbergl | 39 | 40 | -1 | 188 | 198 | -10 | 284 | 250 | 34 | 112 | 24 | 23 | 0,6 |
| 162 Winterberg | 51 | 85 | -34 | 360 | 352 | 8 | 324 | 297 | 27 | 79 | 35 | 1 | 0,0 |
| 16 ST. ARNUAL | 90 | 125 | -35 | 548 | 550 | -2 | 562 | 501 | 61 | 237 | 59 | 24 | 0,3 |
| 1 MITTE | 819 | 1.070 | -251 | 7.965 | 7.802 | 163 | 1.719 | 1.913 | -194 | 6.602 | -31 | -282 | -0,3 |
| 211 Gersweiler-Mitte | 16 | 40 | -24 | 144 | 143 | 1 | 150 | 124 | 26 | 60 | 27 | 3 | 0,1 |
| 212 Ottenhausen | 12 | 28 | -16 | 57 | 79 | -22 | 97 | 118 | -21 | 22 | -43 | -59 | -2,5 |
| 213 Neu-Aschbach | 3 | 19 | -16 | 26 | 42 | -16 | 51 | 45 | 6 | 3 | -10 | -26 | -2,4 |
| 21 GERSWEILER | 31 | 87 | -56 | 227 | 264 | -37 | 242 | 231 | 11 | 141 | -26 | -82 | -1,3 |
| 221 Klarenthal | 31 | 45 | -14 | 152 | 173 | -21 | 143 | 143 | 0 | 62 | -21 | -35 | -0,9 |
| 222 Krughütte | 4 | 19 | -15 | 43 | 47 | -4 | 59 | 60 | -1 | 8 | -5 | -20 | -1,6 |
| 22 KLARENTHAL | 35 | 64 | -29 | 195 | 220 | -25 | 169 | 170 | -1 | 103 | -26 | -55 | -1,0 |
| 231 Altenkessel | 35 | 48 | -13 | 187 | 225 | -38 | 167 | 148 | 19 | 133 | -19 | -32 | -0,7 |
| 232 Rockershausen | 13 | 12 | 1 | 61 | 60 | 1 | 64 | 47 | 17 | 18 | 18 | 19 | 2,0 |
| 23 ALTENKESSEL | 48 | 60 | -12 | 248 | 285 | -37 | 198 | 162 | 36 | 184 | -1 | -13 | -0,2 |
| 241 Hochstraße | 90 | 65 | 25 | 672 | 617 | 55 | 444 | 477 | -33 | 283 | 22 | 47 | 0,8 |
| 242 Ottstraße | 43 | 40 | 3 | 169 | 214 | -45 | 298 | 238 | 60 | 68 | 15 | 18 | 0,4 |
| 243 Füllengarten | 41 | 82 | -41 | 386 | 310 | 76 | 382 | 351 | 31 | 100 | 107 | 66 | 1,4 |
| 244 Von-der-Heydt | - | - | 0 | 1 | 1 | 0 | 5 | 1 | 4 | - | 4 | 4 | 5,9 |
| 24 BURBACH | 174 | 187 | -13 | 1.228 | 1.142 | 86 | 819 | 757 | 62 | 761 | 148 | 135 | 0,9 |
| 2 WEST | 288 | 398 | -110 | 1.898 | 1.911 | -13 | 1.022 | 914 | 108 | 1.595 | 95 | -15 | -0,0 |
| 311 Dudweiler-Nord | 17 | 26 | -9 | 162 | 153 | 9 | 132 | 146 | -14 | 27 | -5 | -14 | -0,5 |
| 312 Dudweiler-Mitte | 22 | 48 | -26 | 246 | 244 | 2 | 182 | 194 | -12 | 37 | -10 | -36 | -1,4 |
| 313 Flitsch | 8 | 17 | -9 | 48 | 52 | -4 | 71 | 69 | 2 | 7 | -2 | -11 | -0,8 |
| 314 Kitten | 4 | 4 | 0 | 15 | 23 | -8 | 22 | 27 | -5 | 2 | -13 | -13 | -1,5 |
| 315 Pfaffenkopf | 21 | 62 | -41 | 192 | 162 | 30 | 164 | 111 | 53 | 44 | 83 | 42 | 1,4 |
| 316 Geisenkopf | 5 | 23 | -18 | 173 | 189 | -16 | 107 | 104 | 3 | 12 | -13 | -31 | -1,4 |
| 317 Dudweiler-Süd | 38 | 56 | -18 | 529 | 450 | 79 | 266 | 305 | -39 | 61 | 40 | 22 | 0,4 |
| 318 Wilhelmshöhe-Fröhn | 12 | 13 | -1 | 80 | 75 | 5 | 67 | 85 | -18 | 8 | -13 | -14 | -0,8 |
| 31 DUDWEILER | 127 | 249 | -122 | 1.445 | 1.348 | 97 | 534 | 564 | -30 | 675 | 67 | -55 | -0,3 |
| 32 JÄGERSFREUDE | 15 | 22 | -7 | 114 | 90 | 24 | 105 | 99 | 6 | 45 | 30 | 23 | 1,2 |
| 33 HERRENSOHR | 17 | 22 | -5 | 90 | 82 | 8 | 76 | 78 | -2 | 34 | 6 | 1 | 0,0 |
| 341 Scheidt | 28 | 28 | 0 | 187 | 213 | -26 | 143 | 130 | 13 | 42 | -13 | -13 | -0,4 |
| 342 Scheidterberg | 4 | 12 | -8 | 19 | 31 | -12 | 25 | 22 | 3 | 9 | -9 | -17 | -2,1 |
| 34 SCHEIDT | 32 | 40 | -8 | 206 | 244 | -38 | 159 | 143 | 16 | 60 | -22 | -30 | -0,7 |
| 3 DUDWEILER | 191 | 333 | -142 | 1.855 | 1.764 | 91 | 674 | 684 | -10 | 1.014 | 81 | -61 | -0,2 |
| 42 SCHAFFBRÜCKE | 25 | 27 | -2 | 198 | 172 | 26 | 162 | 191 | -29 | 32 | -3 | -5 | -0,2 |
| 43 BISCHMISHEIM | 22 | 54 | -32 | 131 | 159 | -28 | 155 | 114 | 41 | 71 | 13 | -19 | -0,5 |
| 44 ENSHEIM | 30 | 53 | -23 | 134 | 140 | -6 | 83 | 64 | 19 | 66 | 13 | -10 | -0,3 |
| 451 Brebach | 5 | 6 | -1 | 72 | 53 | 19 | 58 | 55 | 3 | 4 | 22 | 21 | 3,3 |
| 452 Neufechingen | 16 | 27 | -11 | 123 | 154 | -31 | 136 | 96 | 40 | 47 | 9 | -2 | -0,1 |
| 453 Fechingen | 21 | 24 | -3 | 116 | 112 | 4 | 103 | 94 | 9 | 24 | 13 | 10 | 0,4 |
| 45 BREBACH-FECHINGEN | 42 | 57 | -15 | 311 | 319 | -8 | 272 | 220 | 52 | 100 | 44 | 29 | 0,5 |
| 46 ESCHRINGEN | 7 | 12 | -5 | 40 | 32 | 8 | 27 | 29 | -2 | 21 | 6 | 1 | 0,1 |
| 471 Alt-Güdingen | 20 | 52 | -32 | 137 | 105 | 32 | 150 | 119 | 31 | 43 | 63 | 31 | 0,9 |
| 472 Schönbach | 10 | 25 | -15 | 100 | 99 | 1 | 74 | 94 | -20 | 14 | -19 | -34 | -1,9 |
| 47 GÜDINGEN | 30 | 77 | -47 | 237 | 204 | 33 | 202 | 191 | 11 | 79 | 44 | -3 | -0,1 |
| 48 BÜBINGEN | 19 | 34 | -15 | 142 | 147 | -5 | 95 | 91 | 4 | 66 | -1 | -16 | -0,5 |
| 4 HALBERG | 175 | 314 | -139 | 1.193 | 1.173 | 20 | 722 | 626 | 96 | 709 | 116 | -23 | -0,1 |
| SAARBRÜCKEN | 1.473 | 2.115 | -642 | 12.911 | 12.650 | 261 | X | X | 0 | 14.057 | 261 | -381 | -0,2 |

Quelle: Melderegister

Karte 1

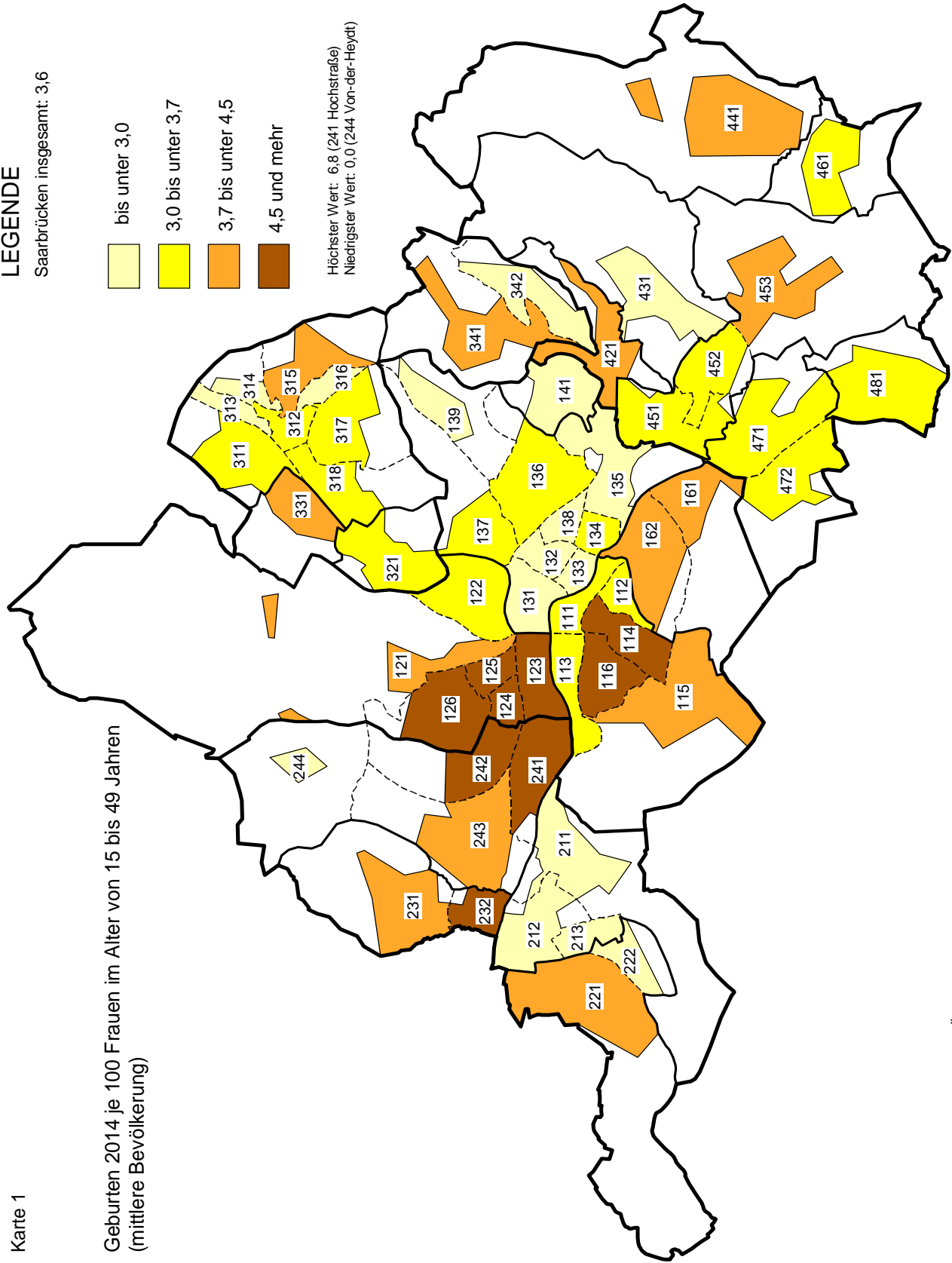
Geburten 2014 je 100 Frauen im Alter von 15 bis 49 Jahren
(mittlere Bevölkerung)

LEGENDE

Saarbrücken insgesamt: 3,6



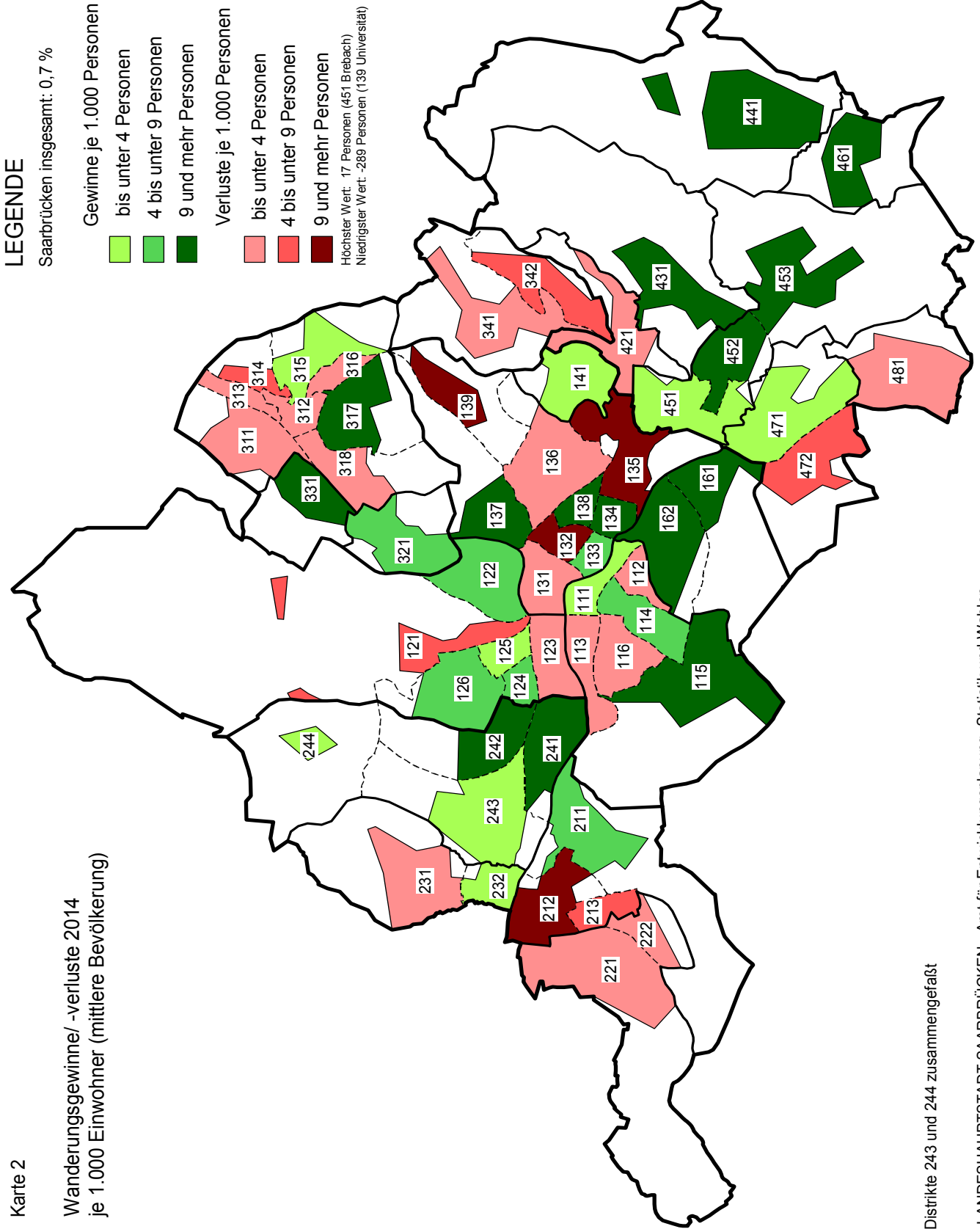
Höchster Wert: 6,8 (241 Hochstraße)
Niedrigster Wert: 0,0 (244 Von-der-Heydt)



- Distrikte**
- 111 Schloßplatz
 - 112 Reppersberg
 - 113 Malstatter Straße
 - 114 Triller
 - 115 Glockenwald
 - 116 Bellevue
 - 121 Rußhütte
 - 122 Rodenhof
 - 123 Unteres Malstatt
 - 124 Leipziger Straße
 - 125 Jenneweg
 - 126 Rasipfuhl
 - 131 Hauptbahnhof
 - 132 Nauwieser Viertel
 - 133 St. Johanner Markt
 - 134 Am Staden
 - 135 Kaninchenberg
 - 136 Rotenbühl
 - 137 Am Hornburg
 - 138 Bruchwiese
 - 139 Universität
 - 141 Eschberg
 - 161 Wackenberg
 - 162 Winterberg
 - 211 Gersweiler-Mitte
 - 212 Ottenhausen
 - 213 Neu-Aschbach
 - 221 Klarenthal
 - 222 Krughütte
 - 231 Altenkessel
 - 232 Rockershausen
 - 241 Hochstraße
 - 242 Oltstraße
 - 243 Füllengarten
 - 244 Von-der-Heydt
 - 311 Dudweiler-Nord
 - 312 Dudweiler-Mitte
 - 313 Flitsch
 - 314 Kitten
 - 315 Pfaffenkopf
 - 316 Geisenkopf
 - 317 Dudweiler-Süd
 - 318 Wilhelmshöhe-Fröhn
 - 321 Jägersfreude
 - 331 Herrnsöhr
 - 341 Scheidt
 - 342 Scheidterberg
 - 421 Schafrücke
 - 431 Bischmisheim
 - 441 Ensheim
 - 451 Brebach
 - 452 Naufechingen
 - 453 Fechingen
 - 461 Eschringen
 - 471 Alt-Güdingen
 - 472 Schönbach
 - 481 Bübingen

Karte 2

Wanderungsgewinne/ -verluste 2014
je 1.000 Einwohner (mittlere Bevölkerung)



Distrikte 243 und 244 zusammengefaßt

LANDESHAUPTSTADT SAARBRÜCKEN - Amt für Entwicklungsplanung, Statistik und Wahlen -

SP/Fluktuation 2014 StatInfo 1_15.PII

Distrikte

- 111 Schloßplatz
- 112 Reppersberg
- 113 Malstatter Straße
- 114 Triller
- 115 Glockenwald
- 116 Bellevue
- 121 Rußhütte
- 122 Rodenhof
- 123 Unteres Malstatt
- 124 Leipziger Straße
- 125 Jenneweg
- 126 Raspfuhl
- 131 Hauptbahnhof
- 132 Nauwieser Viertel
- 133 St. Johanner Markt
- 134 Am Staden
- 135 Kaninchenberg
- 136 Rotenbühl
- 137 Am Homburg
- 138 Bruchwiese
- 139 Universität
- 141 Eschberg
- 161 Wackenberg
- 162 Winterberg
- 211 Gersweiler-Mitte
- 212 Ottenhausen
- 213 Neu-Aschbach
- 221 Klarenthal
- 222 Krughütte
- 231 Altenkessel
- 232 Rockershausen
- 241 Hochstraße
- 242 Ortsstraße
- 243 Füllengarten
- 244 Von-der-Heydt
- 311 Dudweiler-Nord
- 312 Dudweiler-Mitte
- 313 Flitsch
- 314 Kitten
- 315 Pfaffenkopf
- 316 Geisenkopf
- 317 Dudweiler-Süd
- 318 Wilhelmshöhe-Fröhn
- 321 Jägersfreude
- 331 Herrensohr
- 341 Scheidt
- 342 Scheidterberg
- 421 Schrafbrücke
- 431 Bischmisheim
- 441 Ensheim
- 451 Brebach
- 452 Neufechingen
- 453 Fechingen
- 461 Eschringen
- 471 Alt-Güdingen
- 472 Schönbach
- 481 Bübingen

LEGENDE

Saarbrücken insgesamt: 0,7 %

Gewinne je 1.000 Personen

- bis unter 4 Personen
- 4 bis unter 9 Personen
- 9 und mehr Personen

Verluste je 1.000 Personen

- bis unter 4 Personen
- 4 bis unter 9 Personen
- 9 und mehr Personen

Höchster Wert: 17 Personen (451 Brebach)
Niedrigster Wert: -289 Personen (139 Universität)

Tab. 6: Eheschließungen¹⁾ (Personen) in den Jahren 2000 – 2014 in Saarbrücken
(Bevölkerung am Ort der Hauptwohnung)

| Jahr | insgesamt | | PartnerInnenwahl ²⁾ | | | | | | | | | | durchschnittliches Heiratsalter | |
|-------------|--------------|------------------------------|-----------------------------------|---------------|--------------|---------------|---------------------------|---------------|---------------------------|---------------|-------------|---------------|---------------------------------|-------------|
| | | | beide Ehepartner in Sbr. gemeldet | | dt./dt | | dt. Mann/ ausl. PartnerIn | | dt. Frau/ ausl. PartnerIn | | ausl./ausl. | | Mann | Frau |
| | abs. | je 1.000 Einw. ³⁾ | abs. | in % v. insg. | abs. | in % v. Sp. 3 | abs. | in % v. Sp. 3 | abs. | in % v. Sp. 3 | abs. | in % v. Sp. 3 | Jahre | Jahre |
| | 1 | 2 | 3 | 4 | 5 | 6 | 7 | 8 | 9 | 10 | 11 | 12 | 13 | 14 |
| 2000 | 2.614 | 14,2 | 2.338 | 89,4 | 1.668 | 71,3 | 260 | 11,1 | 228 | 9,8 | 182 | 7,8 | 35,1 | 31,7 |
| 2001 | 2.386 | 12,9 | 2.138 | 89,6 | 1.410 | 65,9 | 308 | 14,4 | 180 | 8,4 | 240 | 11,2 | 35,5 | 31,9 |
| 2002 | 2.518 | 13,8 | 2.228 | 88,5 | 1.516 | 68,0 | 294 | 13,2 | 192 | 8,6 | 226 | 10,1 | 35,8 | 32,2 |
| 2003 | 2.438 | 13,3 | 2.168 | 88,9 | 1.434 | 66,1 | 280 | 12,9 | 234 | 10,8 | 220 | 10,1 | 35,5 | 32,0 |
| 2004 | 2.326 | 12,8 | 2.132 | 91,7 | 1.438 | 67,4 | 252 | 11,8 | 218 | 10,2 | 224 | 10,5 | 36,8 | 33,1 |
| 2005 | 2.410 | 13,3 | 2.176 | 90,3 | 1.492 | 68,6 | 280 | 12,9 | 202 | 9,3 | 202 | 9,3 | 36,5 | 32,9 |
| 2006 | 2.186 | 12,1 | 1.932 | 88,4 | 1.360 | 70,4 | 238 | 12,3 | 186 | 9,6 | 148 | 7,7 | 36,6 | 32,9 |
| 2007 | 2.294 | 12,8 | 2.010 | 87,6 | 1.446 | 71,9 | 186 | 9,3 | 172 | 8,6 | 206 | 10,2 | 36,2 | 32,6 |
| 2008 | 2.394 | 13,4 | 2.086 | 87,1 | 1.492 | 71,5 | 226 | 10,8 | 172 | 8,2 | 196 | 9,4 | 36,8 | 33,2 |
| 2009 | 2.486 | 13,9 | 2.198 | 88,4 | 1.582 | 63,6 | 240 | 9,7 | 164 | 6,6 | 212 | 8,5 | 36,7 | 33,1 |
| 2010 | 2.270 | 12,7 | 1.954 | 86,1 | 1.334 | 68,3 | 240 | 12,3 | 188 | 9,6 | 192 | 9,8 | 36,5 | 33,1 |
| 2011 | 2.486 | 13,9 | 2.090 | 84,1 | 1.482 | 70,9 | 178 | 8,5 | 162 | 7,8 | 268 | 12,8 | 36,1 | 33,0 |
| 2012 | 2.360 | 13,2 | 1.996 | 84,6 | 1.414 | 70,8 | 208 | 10,4 | 150 | 7,5 | 224 | 11,2 | 37,0 | 33,8 |
| 2013 | 2.422 | 13,5 | 2.036 | 84,1 | 1.462 | 71,8 | 196 | 9,6 | 166 | 8,2 | 212 | 10,4 | 36,8 | 33,3 |
| 2014 | 2.488 | 13,9 | 1.998 | 80,3 | 1.316 | 65,9 | 228 | 11,4 | 146 | 7,3 | 308 | 15,4 | 35,9 | 32,7 |

Quelle: Melderegister

- 1) Eheschließung und Begründung einer (gleichgeschlechtlichen) Lebenspartnerschaft
 2) Nur ermittelbar, wenn beide Partner im Laufe des Jahres in Saarbrücken gemeldet sind.
 3) Bevölkerung am Ort der Hauptwohnung zum 31.12 des jew. Jahres

Tab. 7: Eheschließungen¹⁾ (Personen) im Jahr 2014 in Saarbrücken nach Alter und Geschlecht
(Bevölkerung am Ort der Hauptwohnung)

| Alter von... bis... Jahren | Pers. insg. | Mann | | | | | Frau | | | | |
|---------------------------------|--------------|--------------|------------|-------------|-----------|---------------------------|--------------|------------|-------------|-----------|---------------------------|
| | | insg. | ledig | ge-schieden | verwitwet | ohne Angabe ²⁾ | insg. | ledig | ge-schieden | verwitwet | ohne Angabe ²⁾ |
| unter 20 | 56 | 8 | 5 | - | - | 3 | 48 | 23 | - | - | 25 |
| 20 - 24 | 311 | 102 | 63 | 3 | - | 36 | 209 | 141 | 5 | - | 63 |
| 25 - 29 | 666 | 308 | 243 | 10 | - | 55 | 358 | 268 | 17 | 1 | 72 |
| 30 - 34 | 537 | 297 | 235 | 28 | - | 34 | 240 | 182 | 24 | 1 | 33 |
| 35 - 39 | 296 | 162 | 114 | 25 | - | 23 | 134 | 79 | 27 | - | 28 |
| 40 - 44 | 186 | 124 | 63 | 46 | - | 15 | 62 | 25 | 28 | 1 | 8 |
| 45 - 49 | 162 | 80 | 41 | 29 | - | 10 | 82 | 22 | 50 | 2 | 8 |
| 50 - 54 | 125 | 70 | 19 | 43 | 4 | 4 | 55 | 10 | 36 | 2 | 7 |
| 55 - 59 | 59 | 32 | 12 | 17 | 2 | 1 | 27 | 6 | 19 | 1 | 1 |
| 60 - 64 | 41 | 28 | 3 | 16 | 4 | 5 | 13 | - | 12 | 1 | - |
| 65 - 69 | 17 | 9 | 2 | 6 | 1 | - | 8 | 1 | 3 | 2 | 2 |
| 70 u. ä. | 32 | 22 | 5 | 5 | 11 | 1 | 10 | 4 | 2 | 3 | 1 |
| zusammen | 2.488 | 1.242 | 805 | 228 | 22 | 187 | 1.246 | 761 | 223 | 14 | 248 |
| durchschnittliches Heiratsalter | 34,3 | 35,9 | 33,2 | 45,7 | 66,7 | 32,1 | 32,7 | 30,1 | 44,4 | 54,7 | 28,8 |

Quelle: Melderegister

- 1) Eheschließung und Begründung einer (gleichgeschlechtlichen) Lebenspartnerschaft
 2) in aller Regel, wenn PartnerIn nicht mit Hauptwohnsitz in Saarbrücken gemeldet ist

Tab. 8 : Scheidungen¹⁾ (Personen) in den Jahren 2000 - 2014 in Saarbrücken
(Bevölkerung am Ort der Hauptwohnung)

| Jahr | insg. | | dav. betroffene minderj. Kinder ²⁾ | | beide Ehepartner Deutsche ³⁾ | | | ein Ehepartner AusländerIn ³⁾ | | | beide Ehepartner Ausländer ³⁾ | | | ohne Angabe ⁴⁾ | | |
|--------------------|--------------|------------------------------|---|--|---|-------------|-----------------------------------|--|-------------|-----------------------------------|--|------------|-----------------------------------|---------------------------|-------------|-----------------------------------|
| | abs. | je 1.000 Einw. ⁵⁾ | abs. | in % aller Minderj. (Jahresdurchschnitt) | abs. | in % | durchschnittl. Ehedauer in Jahren | abs. | in % | durchschnittl. Ehedauer in Jahren | abs. | in % | durchschnittl. Ehedauer in Jahren | abs. | in % | durchschnittl. Ehedauer in Jahren |
| 2000 | 1.580 | 8,6 | 523 | 1,8 | 540 | 34,2 | 12,0 | 558 | 35,3 | 9,9 | 110 | 7,0 | 7,8 | 372 | 23,5 | 12,6 |
| 2001 | 1.616 | 8,8 | 603 | 2,1 | 640 | 39,6 | 12,0 | 420 | 26,0 | 9,7 | 92 | 5,7 | 8,7 | 464 | 28,7 | 10,0 |
| 2002 | 1.582 | 8,6 | 636 | 2,2 | 714 | 45,1 | 11,6 | 320 | 20,2 | 9,6 | 74 | 4,7 | 9,6 | 474 | 30,0 | 10,2 |
| 2003 | 1.554 | 8,5 | 603 | 2,1 | 724 | 46,6 | 13,6 | 228 | 14,7 | 7,9 | 84 | 5,4 | 8,8 | 518 | 33,3 | 12,9 |
| 2004 | 1.336 | 7,4 | 539 | 1,9 | 560 | 41,9 | 13,1 | 198 | 14,8 | 8,4 | 62 | 4,6 | 9,4 | 516 | 38,6 | 11,9 |
| 2005 | 1.506 | 8,3 | 601 | 2,2 | 638 | 42,4 | 14,1 | 222 | 14,7 | 9,1 | 68 | 4,5 | 10,3 | 578 | 38,4 | 11,3 |
| 2006 | 1.384 | 7,7 | 514 | 1,9 | 596 | 43,1 | 13,2 | 224 | 16,2 | 8,5 | 76 | 5,5 | 8,7 | 488 | 35,3 | 10,5 |
| 2007 | 1.148 | 6,4 | 459 | 1,7 | 490 | 42,7 | 13,0 | 162 | 14,1 | 8,2 | 66 | 5,7 | 9,4 | 430 | 37,5 | 11,0 |
| 2008 ⁶⁾ | 1.844 | 10,3 | 756 | 2,8 | 860 | 46,6 | 13,9 | 290 | 15,7 | 9,0 | 84 | 4,6 | 11,9 | 610 | 33,1 | 11,5 |
| 2009 | 1.456 | 8,2 | 582 | 2,3 | 626 | 43,0 | 12,9 | 210 | 14,4 | 8,9 | 62 | 4,3 | 9,4 | 558 | 38,3 | 11,7 |
| 2010 | 1.432 | 8,0 | 583 | 2,3 | 648 | 45,3 | 13,3 | 190 | 13,3 | 8,8 | 56 | 3,9 | 11,9 | 538 | 37,6 | 11,0 |
| 2011 | 1.498 | 8,4 | 566 | 2,3 | 734 | 49,0 | 13,2 | 192 | 12,8 | 10,5 | 44 | 2,9 | 10,3 | 528 | 35,2 | 12,0 |
| 2012 | 1.398 | 7,8 | 490 | 1,9 | 630 | 45,1 | 13,0 | 212 | 15,2 | 9,0 | 70 | 5,0 | 11,3 | 486 | 34,8 | 11,4 |
| 2013 | 1.244 | 6,9 | 408 | 1,6 | 586 | 47,1 | 13,6 | 152 | 12,2 | 10,3 | 60 | 4,8 | 12,5 | 446 | 35,9 | 11,3 |
| 2014 | 1.154 | 6,5 | 437 | 1,7 | 568 | 49,2 | 13,2 | 140 | 12,1 | 8,6 | 56 | 4,9 | 13,4 | 390 | 33,8 | 11,4 |

Quelle: Melderegister

- 1) Scheidung und Aufhebung von (gleichgeschlechtlichen) Lebenspartnerschaften
- 2) Werte korrigiert
- 3) nur ermittelbar, wenn beide Partner in Saarbrücken gemeldet sind
- 4) in aller Regel, wenn PartnerIn nicht mit Hauptwohnsitz in Saarbrücken gemeldet ist
- 5) Bevölkerung am Ort der Hauptwohnung
- 6) Wert für 2008 um ca. 500 Fälle überhöht wegen Erfassungsrückstand aus dem Jahr 2007

Tab. 9: Scheidungen¹⁾ (Personen) im Jahr 2014 in Saarbrücken nach Alter und Geschlecht
(Bevölkerung am Ort der Hauptwohnung)

| Alter von...bis... Jahren | insg. | Dauer der Ehe in Jahren | | | | | | | | | | | | | | | |
|------------------------------|------------|-------------------------|------------|------------|-------------|------------|-------------|------------|-------------|-----------|-------------|-----------|-------------|-------------|-------------|---------------------------|------------|
| | | 0-2 | | 3-5 | | 6-9 | | 10-14 | | 15-19 | | 20-24 | | 25 und mehr | | ohne Angabe ²⁾ | |
| | | abs. | in % | abs. | in % | abs. | in % | abs. | in % | abs. | in % | abs. | in % | abs. | in % | abs. | in % |
| Männer | | | | | | | | | | | | | | | | | |
| 16 - 24 | 3 | 2 | 66,7 | 1 | 33,3 | - | - | - | - | - | - | - | - | - | - | - | - |
| 25 - 29 | 13 | 5 | 38,5 | 6 | 46,2 | 1 | 7,7 | - | - | - | - | - | - | - | - | 1 | 7,7 |
| 30 - 34 | 40 | 7 | 17,5 | 16 | 40,0 | 9 | 22,5 | 4 | 10,0 | - | - | - | - | - | - | 4 | 10,0 |
| 35 - 39 | 33 | 1 | 3,0 | 7 | 21,2 | 8 | 24,2 | 10 | 30,3 | 2 | 6,1 | - | - | - | - | 5 | 15,2 |
| 40 - 44 | 45 | 5 | 11,1 | 10 | 22,2 | 11 | 24,4 | 10 | 22,2 | 8 | 17,8 | 1 | 2,2 | - | - | - | - |
| 45 - 49 | 48 | 1 | 2,1 | 6 | 12,5 | 6 | 12,5 | 11 | 22,9 | 12 | 25,0 | 9 | 18,8 | - | - | 3 | 6,3 |
| 50 - 54 | 37 | - | - | 1 | 2,7 | 5 | 13,5 | 4 | 10,8 | 7 | 18,9 | 12 | 32,4 | 6 | 16,2 | 2 | 5,4 |
| 55 - 59 | 27 | - | - | 3 | 11,1 | 3 | 11,1 | 4 | 14,8 | 2 | 7,4 | 2 | 7,4 | 11 | 40,7 | 2 | 7,4 |
| 60 - 64 | 11 | - | - | 1 | 9,1 | 2 | 18,2 | - | - | 2 | 18,2 | 1 | 9,1 | 4 | 36,4 | 1 | 9,1 |
| 65 u. ä. | 16 | 1 | 6,3 | 2 | 12,5 | 1 | 6,3 | 3 | 18,8 | 1 | 6,3 | 3 | 18,8 | 3 | 18,8 | 2 | 12,5 |
| ohne Angabe ²⁾ | - | - | - | - | - | - | - | - | - | - | - | - | - | - | - | - | - |
| zus. | 273 | 22 | 8,1 | 53 | 19,4 | 46 | 16,8 | 46 | 16,8 | 34 | 12,5 | 28 | 10,3 | 24 | 8,8 | 20 | 7,3 |
| Frauen | | | | | | | | | | | | | | | | | |
| 16 - 24 | 23 | 10 | 43,5 | 9 | 39,1 | 1 | 4,3 | - | - | - | - | - | - | - | - | 3 | 13,0 |
| 25 - 29 | 89 | 25 | 28,1 | 41 | 46,1 | 22 | 24,7 | - | - | - | - | - | - | - | - | 1 | 1,1 |
| 30 - 34 | 132 | 14 | 10,6 | 39 | 29,5 | 46 | 34,8 | 24 | 18,2 | - | - | - | - | - | - | 9 | 6,8 |
| 35 - 39 | 128 | 4 | 3,1 | 35 | 27,3 | 36 | 28,1 | 35 | 27,3 | 14 | 10,9 | 1 | 0,8 | - | - | 3 | 2,3 |
| 40 - 44 | 123 | 6 | 4,9 | 16 | 13,0 | 15 | 12,2 | 42 | 34,1 | 26 | 21,1 | 13 | 10,6 | - | - | 5 | 4,1 |
| 45 - 49 | 146 | 3 | 2,1 | 12 | 8,2 | 19 | 13,0 | 32 | 21,9 | 30 | 20,5 | 32 | 21,9 | 9 | 6,2 | 9 | 6,2 |
| 50 - 54 | 128 | 5 | 3,9 | 14 | 10,9 | 13 | 10,2 | 17 | 13,3 | 20 | 15,6 | 15 | 11,7 | 32 | 25,0 | 12 | 9,4 |
| 55 - 59 | 61 | 1 | 1,6 | 1 | 1,6 | 6 | 9,8 | 7 | 11,5 | 4 | 6,6 | 10 | 16,4 | 26 | 42,6 | 6 | 9,8 |
| 60 - 64 | 26 | 1 | 3,8 | - | - | 1 | 3,8 | 3 | 11,5 | 4 | 15,4 | 1 | 3,8 | 14 | 53,8 | 2 | 7,7 |
| 65 u. ä. | 25 | 1 | 4,0 | 4 | 16,0 | 3 | 12,0 | 2 | 8,0 | - | - | 6 | 24,0 | 7 | 28,0 | 2 | 8,0 |
| ohne Angabe ²⁾ | - | - | - | - | - | - | - | - | - | - | - | - | - | - | - | - | - |
| zus. | 881 | 70 | 7,9 | 171 | 19,4 | 162 | 18,4 | 162 | 18,4 | 98 | 11,1 | 78 | 8,9 | 88 | 10,0 | 52 | 5,9 |

Quelle: Melderegister

- 1) Scheidung und Aufhebung von (gleichgeschlechtlichen) Lebenspartnerschaften
- 2) in aller Regel, wenn PartnerIn nicht mit Hauptwohnsitz in Saarbrücken gemeldet ist

Tab. 10: Bevölkerungsbestand am 31.12.2014 – absolut

(Wohnberechtigte Bevölkerung)

| Distrikt bzw. STADTTEIL bzw. BEZIRK | insg. | dar. weibl. | Ausländer | | Familienstand | | im Alter von ... bis ... Jahren | | | |
|---|----------------|----------------|---------------|----------------|---------------|---------------------------|---------------------------------|---------------|----------------|-----------------|
| | | | insg. | dar. weibl. | darunter | | 0 - 5 | 6 - 17 | 18 - 59 | 60 und älter |
| | | | | | ledig | verheiratet ¹⁾ | | | | |
| 111 Schloßplatz | 2.859 | 1.400 | 721 | 340 | 1.590 | 797 | 89 | 180 | 1.934 | 656 |
| 112 Reppersberg | 1.943 | 1.062 | 118 | 68 | 858 | 722 | 79 | 146 | 1.094 | 624 |
| 113 Malstatter Straße | 4.015 | 2.049 | 847 | 417 | 2.134 | 1.193 | 214 | 348 | 2.631 | 822 |
| 114 Triller | 3.063 | 1.503 | 283 | 132 | 1.329 | 1.195 | 121 | 277 | 1.765 | 900 |
| 115 Glockenwald | 1.999 | 991 | 436 | 193 | 916 | 680 | 137 | 254 | 1.101 | 507 |
| 116 Bellevue | 5.440 | 2.761 | 793 | 354 | 2.614 | 1.978 | 304 | 568 | 3.350 | 1.218 |
| 11 ALT-SAARBRÜCKEN | 19.319 | 9.766 | 3.198 | 1.504 | 9.441 | 6.565 | 944 | 1.773 | 11.875 | 4.727 |
| 121 Rußhütte | 2.430 | 1.202 | 449 | 204 | 1.069 | 944 | 115 | 267 | 1.442 | 606 |
| 122 Rodenhof | 6.468 | 3.456 | 560 | 292 | 2.630 | 2.501 | 265 | 521 | 3.522 | 2.160 |
| 123 Unteres Malstatt | 5.843 | 2.871 | 1.885 | 923 | 3.063 | 1.832 | 431 | 704 | 3.665 | 1.043 |
| 124 Leipziger Straße | 4.288 | 2.165 | 1.020 | 530 | 2.106 | 1.382 | 287 | 478 | 2.607 | 916 |
| 125 Jenneweg | 4.254 | 2.129 | 772 | 357 | 2.023 | 1.394 | 286 | 488 | 2.542 | 938 |
| 126 Rastpfuhl | 4.930 | 2.638 | 469 | 238 | 1.837 | 2.133 | 221 | 439 | 2.558 | 1.712 |
| 12 MALSTATT | 28.213 | 14.461 | 5.155 | 2.544 | 12.728 | 10.186 | 1.605 | 2.897 | 16.336 | 7.375 |
| 131 Hauptbahnhof | 2.822 | 1.297 | 970 | 455 | 2.015 | 533 | 71 | 156 | 2.330 | 265 |
| 132 Nauwieser Viertel | 5.768 | 2.801 | 1.244 | 606 | 3.774 | 1.231 | 203 | 251 | 4.364 | 950 |
| 133 St. Johanner Markt | 2.408 | 1.159 | 592 | 265 | 1.590 | 462 | 75 | 65 | 1.845 | 423 |
| 134 Am Staden | 4.666 | 2.341 | 625 | 331 | 2.911 | 1.204 | 191 | 345 | 3.379 | 751 |
| 135 Kaninchenberg | 1.596 | 751 | 295 | 132 | 739 | 607 | 54 | 88 | 1.066 | 388 |
| 136 Rotenbühl | 6.665 | 3.556 | 757 | 394 | 2.937 | 2.682 | 260 | 553 | 3.782 | 2.070 |
| 137 Am Homburg | 3.958 | 1.977 | 613 | 270 | 1.980 | 1.434 | 146 | 376 | 2.444 | 992 |
| 138 Bruchwiese | 2.533 | 1.393 | 434 | 253 | 1.208 | 794 | 79 | 168 | 1.421 | 865 |
| 139 Universität | 556 | 256 | 274 | 144 | 499 | 54 | 14 | 5 | 524 | 13 |
| 13 ST. JOHANN | 30.972 | 15.531 | 5.804 | 2.850 | 17.653 | 9.001 | 1.093 | 2.007 | 21.155 | 6.717 |
| 14 ESCHBERG | 6.524 | 3.481 | 871 | 424 | 2.474 | 2.644 | 280 | 624 | 3.229 | 2.391 |
| 161 Wackenberg | 4.000 | 2.008 | 495 | 247 | 1.808 | 1.480 | 205 | 446 | 2.355 | 994 |
| 162 Winterberg | 5.388 | 2.826 | 555 | 302 | 2.351 | 2.108 | 263 | 510 | 3.079 | 1.536 |
| 16 ST. ARNUAL | 9.388 | 4.834 | 1.050 | 549 | 4.159 | 3.588 | 468 | 956 | 5.434 | 2.530 |
| 1 MITTE | 94.416 | 48.073 | 16.078 | 7.871 | 46.455 | 31.984 | 4.390 | 8.257 | 58.029 | 23.740 |
| 211 Gersweiler-Mitte | 2.902 | 1.507 | 322 | 165 | 1.085 | 1.329 | 120 | 286 | 1.596 | 900 |
| 212 Ottenhausen | 2.297 | 1.183 | 123 | 53 | 765 | 1.116 | 76 | 208 | 1.185 | 828 |
| 213 Neu-Aschbach | 1.078 | 551 | 55 | 29 | 349 | 567 | 42 | 112 | 566 | 358 |
| 21 GERSWEILER | 6.277 | 3.241 | 500 | 247 | 2.199 | 3.012 | 238 | 606 | 3.347 | 2.086 |
| 221 Klarenthal | 4.009 | 2.070 | 255 | 142 | 1.335 | 2.025 | 164 | 397 | 2.168 | 1.280 |
| 222 Krughütte | 1.235 | 635 | 75 | 36 | 423 | 605 | 41 | 121 | 696 | 377 |
| 22 KLARENTHAL | 5.244 | 2.705 | 330 | 178 | 1.758 | 2.630 | 205 | 518 | 2.864 | 1.657 |
| 231 Altenkessel | 4.433 | 2.235 | 306 | 138 | 1.581 | 2.105 | 170 | 440 | 2.445 | 1.378 |
| 232 Rockershausen | 991 | 495 | 126 | 56 | 447 | 371 | 62 | 148 | 553 | 228 |
| 23 ALTENKESSEL | 5.424 | 2.730 | 432 | 194 | 2.028 | 2.476 | 232 | 588 | 2.998 | 1.606 |
| 241 Hochstraße | 5.714 | 2.794 | 1.571 | 753 | 2.921 | 1.704 | 470 | 885 | 3.311 | 1.048 |
| 242 Ottstraße | 4.052 | 2.123 | 536 | 269 | 1.650 | 1.755 | 217 | 494 | 2.242 | 1.099 |
| 243 Füllengarten | 4.937 | 2.416 | 935 | 410 | 2.150 | 1.804 | 265 | 609 | 2.805 | 1.258 |
| 244 Von-der-Heydt | 73 | 34 | 7 | 5 | 30 | 36 | 1 | 6 | 40 | 26 |
| 24 BURBACH | 14.776 | 7.367 | 3.049 | 1.437 | 6.751 | 5.299 | 953 | 1.994 | 8.398 | 3.431 |
| 2 WEST | 31.721 | 16.043 | 4.311 | 2.056 | 12.736 | 13.417 | 1.628 | 3.706 | 17.607 | 8.780 |
| 311 Dudweiler-Nord | 2.737 | 1.378 | 262 | 125 | 1.026 | 1.229 | 109 | 222 | 1.581 | 825 |
| 312 Dudweiler-Mitte | 2.643 | 1.329 | 622 | 284 | 1.309 | 839 | 137 | 292 | 1.642 | 572 |
| 313 Flitsch | 1.296 | 663 | 103 | 42 | 488 | 567 | 39 | 133 | 772 | 352 |
| 314 Kitten | 854 | 418 | 77 | 36 | 305 | 416 | 28 | 86 | 462 | 278 |
| 315 Pfaffenkopf | 3.026 | 1.581 | 275 | 120 | 1.081 | 1.386 | 111 | 274 | 1.628 | 1.013 |
| 316 Geisenkopf | 2.164 | 1.200 | 289 | 148 | 859 | 863 | 61 | 124 | 1.208 | 771 |
| 317 Dudweiler-Süd | 5.238 | 2.602 | 1.099 | 483 | 2.441 | 2.054 | 198 | 452 | 3.176 | 1.412 |
| 318 Wilhelmshöhe-Fröhn | 1.672 | 852 | 179 | 86 | 626 | 780 | 61 | 134 | 948 | 529 |
| 31 DUDWEILER | 19.630 | 10.023 | 2.906 | 1.324 | 8.135 | 8.134 | 744 | 1.717 | 11.417 | 5.752 |
| 32 JAGERSFREUDE | 1.934 | 1.004 | 151 | 81 | 734 | 845 | 90 | 198 | 1.092 | 554 |
| 33 HERRENSOHR | 2.142 | 1.106 | 137 | 60 | 811 | 999 | 104 | 213 | 1.193 | 632 |
| 341 Scheidt | 3.244 | 1.623 | 359 | 157 | 1.326 | 1.413 | 127 | 277 | 1.910 | 930 |
| 342 Scheidterberg | 795 | 409 | 39 | 20 | 232 | 454 | 31 | 82 | 387 | 295 |
| 34 SCHEIDT | 4.039 | 2.032 | 398 | 177 | 1.558 | 1.867 | 158 | 359 | 2.297 | 1.225 |
| 3 DUDWEILER | 27.745 | 14.165 | 3.592 | 1.642 | 11.238 | 11.845 | 1.096 | 2.487 | 15.999 | 8.163 |
| 42 SCHAFFBRÜCKE | 2.966 | 1.458 | 428 | 201 | 1.294 | 1.206 | 120 | 272 | 1.741 | 833 |
| 43 BISCHMISHEIM | 3.902 | 2.047 | 226 | 101 | 1.337 | 1.849 | 147 | 358 | 2.052 | 1.345 |
| 44 ENSHEIM | 3.542 | 1.824 | 207 | 107 | 1.292 | 1.697 | 155 | 333 | 1.952 | 1.102 |
| 451 Brebach | 669 | 302 | 223 | 100 | 327 | 245 | 33 | 72 | 414 | 150 |
| 452 Neufechingen | 2.411 | 1.218 | 454 | 204 | 1.011 | 966 | 117 | 275 | 1.344 | 675 |
| 453 Fechingen | 2.752 | 1.437 | 205 | 100 | 1.002 | 1.278 | 115 | 278 | 1.461 | 898 |
| 45 BREBACH-FECHINGEN | 5.832 | 2.957 | 882 | 404 | 2.340 | 2.489 | 265 | 625 | 3.219 | 1.723 |
| 46 ESCHRINGEN | 1.237 | 636 | 59 | 32 | 417 | 645 | 38 | 115 | 667 | 417 |
| 471 Alt-Güdingen | 3.336 | 1.738 | 330 | 158 | 1.204 | 1.564 | 134 | 346 | 1.727 | 1.129 |
| 472 Schönbach | 1.747 | 893 | 183 | 93 | 632 | 765 | 50 | 140 | 974 | 583 |
| 47 GÜDINGEN | 5.083 | 2.631 | 513 | 251 | 1.836 | 2.329 | 184 | 486 | 2.701 | 1.712 |
| 48 BUBINGEN | 3.265 | 1.701 | 215 | 107 | 1.106 | 1.620 | 130 | 326 | 1.689 | 1.120 |
| 4 HALBERG | 25.827 | 13.254 | 2.530 | 1.203 | 9.622 | 11.835 | 1.039 | 2.515 | 14.021 | 8.252 |
| SAARBRÜCKEN | 179.709 | 91.535 | 26.511 | 12.772 | 80.051 | 69.081 | 8.153 | 16.965 | 105.656 | 48.935 |

Quelle: Melderegister

1) einschließlich gleichgeschlechtlicher eingetragener Lebenspartnerschaften

Tab. 11: Bevölkerungsbestand am 31.12.2014 – in %

(Wohnberechtigte Bevölkerung)

| Distrikt bzw. STADTTEIL bzw. BEZIRK | insg. | dar. weibl. | Ausländer | | Familienstand | | im Alter von ... bis ... Jahren | | | |
|---|----------------|----------------|-------------|----------------|---------------|---------------------------|---------------------------------|-------------|-------------|-----------------|
| | | | insg. | dar. weibl. | darunter | | 0 - 5 | 6 - 17 | 18 - 59 | 60 und älter |
| | | | | | ledig | verheiratet ¹⁾ | | | | |
| 111 Schloßplatz | 2.859 | 49,0 | 25,2 | 47,2 | 55,6 | 27,9 | 3,1 | 6,3 | 67,6 | 22,9 |
| 112 Reppersberg | 1.943 | 54,7 | 6,1 | 57,6 | 44,2 | 37,2 | 4,1 | 7,5 | 56,3 | 32,1 |
| 113 Malstatter Straße | 4.015 | 51,0 | 21,1 | 49,2 | 53,2 | 29,7 | 5,3 | 8,7 | 65,5 | 20,5 |
| 114 Triller | 3.063 | 49,1 | 9,2 | 46,6 | 43,4 | 39,0 | 4,0 | 9,0 | 57,6 | 29,4 |
| 115 Glockenwald | 1.999 | 49,6 | 21,8 | 44,3 | 45,8 | 34,0 | 6,9 | 12,7 | 55,1 | 25,4 |
| 116 Bellevue | 5.440 | 50,8 | 14,6 | 44,6 | 48,1 | 36,4 | 5,6 | 10,4 | 61,6 | 22,4 |
| 11 ALT-SAARBRÜCKEN | 19.319 | 50,6 | 16,6 | 47,0 | 48,9 | 34,0 | 4,9 | 9,2 | 61,5 | 24,5 |
| 121 Rußhütte | 2.430 | 49,5 | 18,5 | 45,4 | 44,0 | 38,8 | 4,7 | 11,0 | 59,3 | 24,9 |
| 122 Rodenhof | 6.468 | 53,4 | 8,7 | 52,1 | 40,7 | 38,7 | 4,1 | 8,1 | 54,5 | 33,4 |
| 123 Unteres Malstatt | 5.843 | 49,1 | 32,3 | 49,0 | 52,4 | 31,4 | 7,4 | 12,0 | 62,7 | 17,9 |
| 124 Leipziger Straße | 4.288 | 50,5 | 23,8 | 52,0 | 49,1 | 32,2 | 6,7 | 11,1 | 60,8 | 21,4 |
| 125 Jenneweg | 4.254 | 50,0 | 18,1 | 46,2 | 47,6 | 32,8 | 6,7 | 11,5 | 59,8 | 22,0 |
| 126 Rastpfuhl | 4.930 | 53,5 | 9,5 | 50,7 | 37,3 | 43,3 | 4,5 | 8,9 | 51,9 | 34,7 |
| 12 MALSTATT | 28.213 | 51,3 | 18,3 | 49,4 | 45,1 | 36,1 | 5,7 | 10,3 | 57,9 | 26,1 |
| 131 Hauptbahnhof | 2.822 | 46,0 | 34,4 | 46,9 | 71,4 | 18,9 | 2,5 | 5,5 | 82,6 | 9,4 |
| 132 Nauwieser Viertel | 5.768 | 48,6 | 21,6 | 48,7 | 65,4 | 21,3 | 3,5 | 4,4 | 75,7 | 16,5 |
| 133 St. Johanner Markt | 2.408 | 48,1 | 24,6 | 44,8 | 66,0 | 19,2 | 3,1 | 2,7 | 76,6 | 17,6 |
| 134 Am Staden | 4.666 | 50,2 | 13,4 | 53,0 | 62,4 | 25,8 | 4,1 | 7,4 | 72,4 | 16,1 |
| 135 Kaninchenberg | 1.596 | 47,1 | 18,5 | 44,7 | 46,3 | 38,0 | 3,4 | 5,5 | 66,8 | 24,3 |
| 136 Rotenbühl | 6.665 | 53,4 | 11,4 | 52,0 | 44,1 | 40,2 | 3,9 | 8,3 | 56,7 | 31,1 |
| 137 Am Homburg | 3.958 | 49,9 | 15,5 | 44,0 | 50,0 | 36,2 | 3,7 | 9,5 | 61,7 | 25,1 |
| 138 Bruchwiese | 2.533 | 55,0 | 17,1 | 58,3 | 47,7 | 31,3 | 3,1 | 6,6 | 56,1 | 34,1 |
| 139 Universität | 556 | 46,0 | 49,3 | 52,6 | 89,7 | 9,7 | 2,5 | 0,9 | 94,2 | 2,3 |
| 13 ST. JOHANN | 30.972 | 50,1 | 18,7 | 49,1 | 57,0 | 29,1 | 3,5 | 6,5 | 68,3 | 21,7 |
| 14 ESCHBERG | 6.524 | 53,4 | 13,4 | 48,7 | 37,9 | 40,5 | 4,3 | 9,6 | 49,5 | 36,6 |
| 161 Wackenberg | 4.000 | 50,2 | 12,4 | 49,9 | 45,2 | 37,0 | 5,1 | 11,2 | 58,9 | 24,9 |
| 162 Winterberg | 5.388 | 52,4 | 10,3 | 54,4 | 43,6 | 39,1 | 4,9 | 9,5 | 57,1 | 28,5 |
| 16 ST. ARNUAL | 9.388 | 51,5 | 11,2 | 52,3 | 44,3 | 38,2 | 5,0 | 10,2 | 57,9 | 26,9 |
| 1 MITTE | 94.416 | 50,9 | 17,0 | 49,0 | 49,2 | 33,9 | 4,6 | 8,7 | 61,5 | 25,1 |
| 211 Gersweiler-Mitte | 2.902 | 51,9 | 11,1 | 51,2 | 37,4 | 45,8 | 4,1 | 9,9 | 55,0 | 31,0 |
| 212 Ottenhausen | 2.297 | 51,5 | 5,4 | 43,1 | 33,3 | 48,6 | 3,3 | 9,1 | 51,6 | 36,0 |
| 213 Neu-Aschbach | 1.078 | 51,1 | 5,1 | 52,7 | 32,4 | 52,6 | 3,9 | 10,4 | 52,5 | 33,2 |
| 21 GERSWEILER | 6.277 | 51,6 | 8,0 | 49,4 | 35,0 | 48,0 | 3,8 | 9,7 | 53,3 | 33,2 |
| 221 Klarenthal | 4.009 | 51,6 | 6,4 | 55,7 | 33,3 | 50,5 | 4,1 | 9,9 | 54,1 | 31,9 |
| 222 Krughütte | 1.235 | 51,4 | 6,1 | 48,0 | 34,3 | 49,0 | 3,3 | 9,8 | 56,4 | 30,5 |
| 22 KLARENTHAL | 5.244 | 51,6 | 6,3 | 53,9 | 33,5 | 50,2 | 3,9 | 9,9 | 54,6 | 31,6 |
| 231 Altenkessel | 4.433 | 50,4 | 6,9 | 45,1 | 35,7 | 47,5 | 3,8 | 9,9 | 55,2 | 31,1 |
| 232 Rockershausen | 991 | 49,9 | 12,7 | 44,4 | 45,1 | 37,4 | 6,3 | 14,9 | 55,8 | 23,0 |
| 23 ALTENKESSEL | 5.424 | 50,3 | 8,0 | 44,9 | 37,4 | 45,6 | 4,3 | 10,8 | 55,3 | 29,6 |
| 241 Hochstraße | 5.714 | 48,9 | 27,5 | 47,9 | 51,1 | 29,8 | 8,2 | 15,5 | 57,9 | 18,3 |
| 242 Ottstraße | 4.052 | 52,4 | 13,2 | 50,2 | 40,7 | 43,3 | 5,4 | 12,2 | 55,3 | 27,1 |
| 243 Füllengarten | 4.937 | 48,9 | 18,9 | 43,9 | 43,5 | 36,5 | 5,4 | 12,3 | 56,8 | 25,5 |
| 244 Von-der-Heydt | 73 | 46,6 | 9,6 | 71,4 | 41,1 | 49,3 | 1,4 | 8,2 | 54,8 | 35,6 |
| 24 BURBACH | 14.776 | 49,9 | 20,6 | 47,1 | 45,7 | 35,9 | 6,4 | 13,5 | 56,8 | 23,2 |
| 2 WEST | 31.721 | 50,6 | 13,6 | 47,7 | 40,2 | 42,3 | 5,1 | 11,7 | 55,5 | 27,7 |
| 311 Dudweiler-Nord | 2.737 | 50,3 | 9,6 | 47,7 | 37,5 | 44,9 | 4,0 | 8,1 | 57,8 | 30,1 |
| 312 Dudweiler-Mitte | 2.643 | 50,3 | 23,5 | 45,7 | 49,5 | 31,7 | 5,2 | 11,0 | 62,1 | 21,6 |
| 313 Flitsch | 1.296 | 51,2 | 7,9 | 40,8 | 37,7 | 43,8 | 3,0 | 10,3 | 59,6 | 27,2 |
| 314 Kitten | 854 | 48,9 | 9,0 | 46,8 | 35,7 | 48,7 | 3,3 | 10,1 | 54,1 | 32,6 |
| 315 Pfaffenkopf | 3.026 | 52,2 | 9,1 | 43,6 | 35,7 | 45,8 | 3,7 | 9,1 | 53,8 | 33,5 |
| 316 Geisenkopf | 2.164 | 55,5 | 13,4 | 51,2 | 39,7 | 39,9 | 2,8 | 5,7 | 55,8 | 35,6 |
| 317 Dudweiler-Süd | 5.238 | 49,7 | 21,0 | 43,9 | 46,6 | 39,2 | 3,8 | 8,6 | 60,6 | 27,0 |
| 318 Wilhelmshöhe-Fröhn | 1.672 | 51,0 | 10,7 | 48,0 | 37,4 | 46,7 | 3,6 | 8,0 | 56,7 | 31,6 |
| 31 DUDWEILER | 19.630 | 51,1 | 14,8 | 45,6 | 41,4 | 41,4 | 3,8 | 8,7 | 58,2 | 29,3 |
| 32 JAGERSFREUDE | 1.934 | 51,9 | 7,8 | 53,6 | 38,0 | 43,7 | 4,7 | 10,2 | 56,5 | 28,6 |
| 33 HERRENSOHR | 2.142 | 51,6 | 6,4 | 43,8 | 37,9 | 46,6 | 4,9 | 9,9 | 55,7 | 29,5 |
| 341 Scheidt | 3.244 | 50,0 | 11,1 | 43,7 | 40,9 | 43,6 | 3,9 | 8,5 | 58,9 | 28,7 |
| 342 Scheidterberg | 795 | 51,4 | 4,9 | 51,3 | 29,2 | 57,1 | 3,9 | 10,3 | 48,7 | 37,1 |
| 34 SCHEIDT | 4.039 | 50,3 | 9,9 | 44,5 | 38,6 | 46,2 | 3,9 | 8,9 | 56,9 | 30,3 |
| 3 DUDWEILER | 27.745 | 51,1 | 12,9 | 45,7 | 40,5 | 42,7 | 4,0 | 9,0 | 57,7 | 29,4 |
| 42 SCHAFFBRÜCKE | 2.966 | 49,2 | 14,4 | 47,0 | 43,6 | 40,7 | 4,0 | 9,2 | 58,7 | 28,1 |
| 43 BISCHMISHEIM | 3.902 | 52,5 | 5,8 | 44,7 | 34,3 | 47,4 | 3,8 | 9,2 | 52,6 | 34,5 |
| 44 ENSHEIM | 3.542 | 51,5 | 5,8 | 51,7 | 36,5 | 47,9 | 4,4 | 9,4 | 55,1 | 31,1 |
| 451 Brebach | 669 | 45,1 | 33,3 | 44,8 | 48,9 | 36,6 | 4,9 | 10,8 | 61,9 | 22,4 |
| 452 Neufechingen | 2.411 | 50,5 | 18,8 | 44,9 | 41,9 | 40,1 | 4,9 | 11,4 | 55,7 | 28,0 |
| 453 Fechingen | 2.752 | 52,2 | 7,4 | 48,8 | 36,4 | 46,4 | 4,2 | 10,1 | 53,1 | 32,6 |
| 45 BREBACH-FECHINGEN | 5.832 | 50,7 | 15,1 | 45,8 | 40,1 | 42,7 | 4,5 | 10,7 | 55,2 | 29,5 |
| 46 ESCHRINGEN | 1.237 | 51,4 | 4,8 | 54,2 | 33,7 | 52,1 | 3,1 | 9,3 | 53,9 | 33,7 |
| 471 Alt-Güdingen | 3.336 | 52,1 | 9,9 | 47,9 | 36,1 | 46,9 | 4,0 | 10,4 | 51,8 | 33,8 |
| 472 Schönbach | 1.747 | 51,1 | 10,5 | 50,8 | 36,2 | 43,8 | 2,9 | 8,0 | 55,8 | 33,4 |
| 47 GÜDINGEN | 5.083 | 51,8 | 10,1 | 48,9 | 36,1 | 45,8 | 3,6 | 9,6 | 53,1 | 33,7 |
| 48 BÜBINGEN | 3.265 | 52,1 | 6,6 | 49,8 | 33,9 | 49,6 | 4,0 | 10,0 | 51,7 | 34,3 |
| 4 HALBERG | 25.827 | 51,3 | 9,8 | 47,5 | 37,3 | 45,8 | 4,0 | 9,7 | 54,3 | 32,0 |
| SAARBRÜCKEN | 179.709 | 50,9 | 14,8 | 48,2 | 44,5 | 38,4 | 4,5 | 9,4 | 58,8 | 27,2 |

Quelle: Melderegister

1) einschließlich gleichgeschlechtlicher eingetragener Lebenspartnerschaften

Tab. 12: Bevölkerungsbestand am 31.12.2014 – absolut

(Bevölkerung am Ort der Hauptwohnung)

| Distrikt bzw. STADTTEIL bzw. BEZIRK | insg. | dar. weibl. | Ausländer | | Familienstand | | im Alter von ... bis ... Jahren | | | |
|---|----------------|----------------|---------------|----------------|---------------|--------------------------------|---------------------------------|---------------|----------------|-----------------|
| | | | insg. | dar. weibl. | darunter | | 0 - 5 | 6 - 17 | 18 - 59 | 60 und älter |
| | | | | | ledig | verhei- ratet ¹⁾ | | | | |
| 111 Schloßplatz | 2.823 | 1.388 | 718 | 339 | 1.569 | 784 | 88 | 176 | 1.906 | 653 |
| 112 Reppersberg | 1.923 | 1.054 | 118 | 68 | 849 | 712 | 78 | 146 | 1.078 | 621 |
| 113 Malstatter Straße | 3.992 | 2.042 | 847 | 417 | 2.124 | 1.181 | 214 | 347 | 2.612 | 819 |
| 114 Triller | 3.046 | 1.498 | 282 | 132 | 1.320 | 1.189 | 121 | 276 | 1.750 | 899 |
| 115 Glockenwald | 1.998 | 991 | 436 | 193 | 916 | 679 | 137 | 254 | 1.101 | 506 |
| 116 Bellevue | 5.413 | 2.753 | 793 | 354 | 2.603 | 1.962 | 304 | 566 | 3.327 | 1.216 |
| 11 ALT-SAARBRÜCKEN | 19.195 | 9.726 | 3.194 | 1.503 | 9.381 | 6.507 | 942 | 1.765 | 11.774 | 4.714 |
| 121 Rußhütte | 2.418 | 1.202 | 448 | 204 | 1.060 | 941 | 115 | 262 | 1.436 | 605 |
| 122 Rodenhof | 6.429 | 3.443 | 558 | 291 | 2.611 | 2.486 | 265 | 519 | 3.490 | 2.155 |
| 123 Unteres Malstatt | 5.824 | 2.865 | 1.881 | 921 | 3.054 | 1.824 | 430 | 702 | 3.653 | 1.039 |
| 124 Leipziger Straße | 4.279 | 2.161 | 1.019 | 529 | 2.102 | 1.378 | 287 | 478 | 2.600 | 914 |
| 125 Jenneweg | 4.241 | 2.126 | 772 | 357 | 2.015 | 1.389 | 286 | 487 | 2.531 | 937 |
| 126 Rastpfuhl | 4.906 | 2.627 | 468 | 238 | 1.824 | 2.124 | 221 | 436 | 2.543 | 1.706 |
| 12 MALSTATT | 28.097 | 14.424 | 5.146 | 2.540 | 12.666 | 10.142 | 1.604 | 2.884 | 16.253 | 7.356 |
| 131 Hauptbahnhof | 2.782 | 1.276 | 968 | 454 | 1.990 | 519 | 70 | 153 | 2.298 | 261 |
| 132 Nauwieser Viertel | 5.706 | 2.770 | 1.233 | 601 | 3.743 | 1.203 | 203 | 251 | 4.306 | 946 |
| 133 St. Johanner Markt | 2.363 | 1.141 | 591 | 265 | 1.573 | 437 | 75 | 63 | 1.807 | 418 |
| 134 Am Staden | 4.619 | 2.322 | 624 | 330 | 2.890 | 1.180 | 191 | 344 | 3.339 | 745 |
| 135 Kaninchenberg | 1.576 | 742 | 293 | 132 | 731 | 598 | 54 | 87 | 1.049 | 386 |
| 136 Rotenbühl | 6.587 | 3.530 | 754 | 393 | 2.901 | 2.644 | 259 | 551 | 3.722 | 2.055 |
| 137 Am Homburg | 3.919 | 1.967 | 611 | 270 | 1.959 | 1.417 | 145 | 376 | 2.408 | 990 |
| 138 Bruchwiese | 2.505 | 1.383 | 433 | 253 | 1.188 | 788 | 78 | 167 | 1.397 | 863 |
| 139 Universität | 532 | 244 | 274 | 144 | 476 | 53 | 14 | 5 | 501 | 12 |
| 13 ST. JOHANN | 30.589 | 15.375 | 5.781 | 2.842 | 17.451 | 8.839 | 1.089 | 1.997 | 20.827 | 6.676 |
| 14 ESCHBERG | 6.486 | 3.467 | 868 | 423 | 2.451 | 2.631 | 279 | 618 | 3.206 | 2.383 |
| 161 Wackenberg | 3.980 | 2.000 | 495 | 247 | 1.797 | 1.473 | 205 | 442 | 2.340 | 993 |
| 162 Winterberg | 5.331 | 2.810 | 552 | 300 | 2.332 | 2.071 | 263 | 508 | 3.030 | 1.530 |
| 16 ST. ARNUAL | 9.311 | 4.810 | 1.047 | 547 | 4.129 | 3.544 | 468 | 950 | 5.370 | 2.523 |
| 1 MITTE | 93.678 | 47.802 | 16.036 | 7.855 | 46.078 | 31.663 | 4.382 | 8.214 | 57.430 | 23.652 |
| 211 Gersweiler-Mitte | 2.895 | 1.504 | 322 | 165 | 1.080 | 1.327 | 120 | 286 | 1.589 | 900 |
| 212 Ottenhausen | 2.292 | 1.182 | 123 | 53 | 762 | 1.114 | 76 | 208 | 1.180 | 828 |
| 213 Neu-Aschbach | 1.077 | 550 | 55 | 29 | 348 | 567 | 42 | 112 | 565 | 358 |
| 21 GERSWEILER | 6.264 | 3.236 | 500 | 247 | 2.190 | 3.008 | 238 | 606 | 3.334 | 2.086 |
| 221 Klarenthal | 3.999 | 2.061 | 253 | 140 | 1.327 | 2.024 | 164 | 396 | 2.159 | 1.280 |
| 222 Krughütte | 1.231 | 632 | 75 | 36 | 422 | 602 | 41 | 120 | 694 | 376 |
| 22 KLARENTHAL | 5.230 | 2.693 | 328 | 176 | 1.749 | 2.626 | 205 | 516 | 2.853 | 1.656 |
| 231 Altenkessel | 4.428 | 2.234 | 306 | 138 | 1.577 | 2.104 | 170 | 439 | 2.441 | 1.378 |
| 232 Rockershausen | 988 | 494 | 126 | 56 | 445 | 370 | 62 | 148 | 550 | 228 |
| 23 ALTENKESSEL | 5.416 | 2.728 | 432 | 194 | 2.022 | 2.474 | 232 | 587 | 2.991 | 1.606 |
| 241 Hochstraße | 5.673 | 2.780 | 1.569 | 753 | 2.883 | 1.702 | 468 | 854 | 3.304 | 1.047 |
| 242 Ottstraße | 4.046 | 2.120 | 536 | 269 | 1.647 | 1.752 | 217 | 494 | 2.238 | 1.097 |
| 243 Füllengarten | 4.925 | 2.412 | 933 | 409 | 2.143 | 1.799 | 264 | 608 | 2.795 | 1.258 |
| 244 Von-der-Heydt | 72 | 34 | 7 | 5 | 30 | 35 | 1 | 6 | 39 | 26 |
| 24 BURBACH | 14.716 | 7.346 | 3.045 | 1.436 | 6.703 | 5.288 | 950 | 1.962 | 8.376 | 3.428 |
| 2 WEST | 31.626 | 16.003 | 4.305 | 2.053 | 12.664 | 13.396 | 1.625 | 3.671 | 17.554 | 8.776 |
| 311 Dudweiler-Nord | 2.728 | 1.374 | 262 | 125 | 1.022 | 1.224 | 109 | 221 | 1.573 | 825 |
| 312 Dudweiler-Mitte | 2.623 | 1.321 | 619 | 283 | 1.300 | 834 | 137 | 291 | 1.628 | 567 |
| 313 Flitsch | 1.291 | 662 | 103 | 42 | 484 | 566 | 39 | 132 | 768 | 352 |
| 314 Kitten | 853 | 418 | 77 | 36 | 304 | 416 | 28 | 86 | 461 | 278 |
| 315 Pfaffenkopf | 3.012 | 1.573 | 273 | 118 | 1.069 | 1.384 | 110 | 272 | 1.619 | 1.011 |
| 316 Geisenkopf | 2.143 | 1.187 | 289 | 148 | 843 | 860 | 61 | 123 | 1.190 | 769 |
| 317 Dudweiler-Süd | 5.213 | 2.592 | 1.098 | 482 | 2.424 | 2.047 | 198 | 452 | 3.153 | 1.410 |
| 318 Wilhelmshöhe-Fröhn | 1.664 | 847 | 179 | 86 | 622 | 776 | 61 | 132 | 943 | 528 |
| 31 DUDWEILER | 19.527 | 9.974 | 2.900 | 1.320 | 8.068 | 8.107 | 743 | 1.709 | 11.335 | 5.740 |
| 32 JAGERSFREUDE | 1.931 | 1.003 | 151 | 81 | 732 | 844 | 90 | 196 | 1.091 | 554 |
| 33 HERRENISOHR | 2.132 | 1.102 | 137 | 60 | 803 | 997 | 101 | 211 | 1.190 | 630 |
| 341 Scheidt | 3.212 | 1.614 | 357 | 157 | 1.309 | 1.401 | 127 | 277 | 1.882 | 926 |
| 342 Scheidterberg | 791 | 408 | 39 | 20 | 229 | 453 | 31 | 82 | 383 | 295 |
| 34 SCHEIDT | 4.003 | 2.022 | 396 | 177 | 1.538 | 1.854 | 158 | 359 | 2.265 | 1.221 |
| 3 DUDWEILER | 27.593 | 14.101 | 3.584 | 1.638 | 11.141 | 11.802 | 1.092 | 2.475 | 15.881 | 8.145 |
| 42 SCHAFFBRÜCKE | 2.952 | 1.457 | 427 | 201 | 1.288 | 1.201 | 120 | 272 | 1.730 | 830 |
| 43 BISCHMISHEIM | 3.891 | 2.045 | 226 | 101 | 1.331 | 1.844 | 147 | 357 | 2.042 | 1.345 |
| 44 ENSHEIM | 3.530 | 1.821 | 207 | 107 | 1.288 | 1.690 | 154 | 332 | 1.943 | 1.101 |
| 451 Brebach | 664 | 298 | 223 | 100 | 326 | 242 | 33 | 72 | 412 | 147 |
| 452 Neufechingen | 2.403 | 1.217 | 454 | 204 | 1.004 | 965 | 117 | 271 | 1.341 | 674 |
| 453 Fechingen | 2.748 | 1.435 | 205 | 100 | 999 | 1.277 | 115 | 277 | 1.459 | 897 |
| 45 BREBACH-FECHINGEN | 5.815 | 2.950 | 882 | 404 | 2.329 | 2.484 | 265 | 620 | 3.212 | 1.718 |
| 46 ESCHRINGEN | 1.232 | 635 | 59 | 32 | 415 | 642 | 38 | 115 | 662 | 417 |
| 471 Alt-Güdingen | 3.318 | 1.729 | 328 | 157 | 1.195 | 1.557 | 133 | 343 | 1.716 | 1.126 |
| 472 Schönbach | 1.735 | 887 | 182 | 92 | 628 | 757 | 49 | 139 | 966 | 581 |
| 47 GÜDINGEN | 5.053 | 2.616 | 510 | 249 | 1.823 | 2.314 | 182 | 482 | 2.682 | 1.707 |
| 48 BUBINGEN | 3.259 | 1.697 | 215 | 107 | 1.101 | 1.620 | 130 | 326 | 1.683 | 1.120 |
| 4 HALBERG | 25.732 | 13.221 | 2.526 | 1.201 | 9.575 | 11.795 | 1.036 | 2.504 | 13.954 | 8.238 |
| SAARBRÜCKEN | 178.629 | 91.127 | 26.451 | 12.747 | 79.458 | 68.656 | 8.135 | 16.864 | 104.819 | 48.811 |

Quelle: Melderegister

1) einschließlich gleichgeschlechtlicher eingetragener Lebenspartnerschaften

Tab. 13: Bevölkerungsbestand am 31.12.2014 – in %
(Bevölkerung am Ort der Hauptwohnung)

| Distrikt bzw. STADTTEIL bzw. BEZIRK | insg. | dar. weibl. | Ausländer | | Familienstand | | im Alter von ... bis ... Jahren | | | |
|---|----------------|----------------|-------------|----------------|---------------|--------------------------------|---------------------------------|-------------|-------------|-----------------|
| | | | insg. | dar. weibl. | darunter | | 0 - 5 | 6 - 17 | 18 - 59 | 60 und älter |
| | | | | | ledig | verhei- ratet ¹⁾ | | | | |
| 111 Schloßplatz | 2.823 | 49,2 | 25,4 | 47,2 | 55,6 | 27,8 | 3,1 | 6,2 | 67,5 | 23,1 |
| 112 Reppersberg | 1.923 | 54,8 | 6,1 | 57,6 | 44,1 | 37,0 | 4,1 | 7,6 | 56,1 | 32,3 |
| 113 Malstatter Straße | 3.992 | 51,2 | 21,2 | 49,2 | 53,2 | 29,6 | 5,4 | 8,7 | 65,4 | 20,5 |
| 114 Triller | 3.046 | 49,2 | 9,3 | 46,8 | 43,3 | 39,0 | 4,0 | 9,1 | 57,5 | 29,5 |
| 115 Glockenwald | 1.998 | 49,6 | 21,8 | 44,3 | 45,8 | 34,0 | 6,9 | 12,7 | 55,1 | 25,3 |
| 116 Bellevue | 5.413 | 50,9 | 14,6 | 44,6 | 48,1 | 36,2 | 5,6 | 10,5 | 61,5 | 22,5 |
| 11 ALT-SAARBRÜCKEN | 19.195 | 50,7 | 16,6 | 47,1 | 48,9 | 33,9 | 4,9 | 9,2 | 61,3 | 24,6 |
| 121 Rußhütte | 2.418 | 49,7 | 18,5 | 45,5 | 43,8 | 38,9 | 4,8 | 10,8 | 59,4 | 25,0 |
| 122 Rodenhof | 6.429 | 53,6 | 8,7 | 52,2 | 40,6 | 38,7 | 4,1 | 8,1 | 54,3 | 33,5 |
| 123 Unteres Malstatt | 5.824 | 49,2 | 32,3 | 49,0 | 52,4 | 31,3 | 7,4 | 12,1 | 62,7 | 17,8 |
| 124 Leipziger Straße | 4.279 | 50,5 | 23,8 | 51,9 | 49,1 | 32,2 | 6,7 | 11,2 | 60,8 | 21,4 |
| 125 Jenneweg | 4.241 | 50,1 | 18,2 | 46,2 | 47,5 | 32,8 | 6,7 | 11,5 | 59,7 | 22,1 |
| 126 Rastpfuhl | 4.906 | 53,5 | 9,5 | 50,9 | 37,2 | 43,3 | 4,5 | 8,9 | 51,8 | 34,8 |
| 12 MALSTATT | 28.097 | 51,3 | 18,3 | 49,4 | 45,1 | 36,1 | 5,7 | 10,3 | 57,8 | 26,2 |
| 131 Hauptbahnhof | 2.782 | 45,9 | 34,8 | 46,9 | 71,5 | 18,7 | 2,5 | 5,5 | 82,6 | 9,4 |
| 132 Nauwieser Viertel | 5.706 | 48,5 | 21,6 | 48,7 | 65,6 | 21,1 | 3,6 | 4,4 | 75,5 | 16,6 |
| 133 St. Johanner Markt | 2.363 | 48,3 | 25,0 | 44,8 | 66,6 | 18,5 | 3,2 | 2,7 | 76,5 | 17,7 |
| 134 Am Staden | 4.619 | 50,3 | 13,5 | 52,9 | 62,6 | 25,5 | 4,1 | 7,4 | 72,3 | 16,1 |
| 135 Kaninchenberg | 1.576 | 47,1 | 18,6 | 45,1 | 46,4 | 37,9 | 3,4 | 5,5 | 66,6 | 24,5 |
| 136 Rotenbühl | 6.587 | 53,6 | 11,4 | 52,1 | 44,0 | 40,1 | 3,9 | 8,4 | 56,5 | 31,2 |
| 137 Am Homburg | 3.919 | 50,2 | 15,6 | 44,2 | 50,0 | 36,2 | 3,7 | 9,6 | 61,4 | 25,3 |
| 138 Bruchwiese | 2.505 | 55,2 | 17,3 | 58,4 | 47,4 | 31,5 | 3,1 | 6,7 | 55,8 | 34,5 |
| 139 Universität | 532 | 45,9 | 51,5 | 52,6 | 89,5 | 10,0 | 2,6 | 0,9 | 94,2 | 2,3 |
| 13 ST. JOHANN | 30.589 | 50,3 | 18,9 | 49,2 | 57,0 | 28,9 | 3,6 | 6,5 | 68,1 | 21,8 |
| 14 ESCHBERG | 6.486 | 53,5 | 13,4 | 48,7 | 37,8 | 40,6 | 4,3 | 9,5 | 49,4 | 36,7 |
| 161 Wackenberg | 3.980 | 50,3 | 12,4 | 49,9 | 45,2 | 37,0 | 5,2 | 11,1 | 58,8 | 24,9 |
| 162 Winterberg | 5.331 | 52,7 | 10,4 | 54,3 | 43,7 | 38,8 | 4,9 | 9,5 | 56,8 | 28,7 |
| 16 ST. ARNAL | 9.311 | 51,7 | 11,2 | 52,2 | 44,3 | 38,1 | 5,0 | 10,2 | 57,7 | 27,1 |
| 1 MITTE | 93.678 | 51,0 | 17,1 | 49,0 | 49,2 | 33,8 | 4,7 | 8,8 | 61,3 | 25,2 |
| 211 Gersweiler-Mitte | 2.895 | 52,0 | 11,1 | 51,2 | 37,3 | 45,8 | 4,1 | 9,9 | 54,9 | 31,1 |
| 212 Ottenhausen | 2.292 | 51,6 | 5,4 | 43,1 | 33,2 | 48,6 | 3,3 | 9,1 | 51,5 | 36,1 |
| 213 Neu-Aschbach | 1.077 | 51,1 | 5,1 | 52,7 | 32,3 | 52,6 | 3,9 | 10,4 | 52,5 | 33,2 |
| 21 GERSWEILER | 6.264 | 51,7 | 8,0 | 49,4 | 35,0 | 48,0 | 3,8 | 9,7 | 53,2 | 33,3 |
| 221 Klarenthal | 3.999 | 51,5 | 6,3 | 55,3 | 33,2 | 50,6 | 4,1 | 9,9 | 54,0 | 32,0 |
| 222 Krughütte | 1.231 | 51,3 | 6,1 | 48,0 | 34,3 | 48,9 | 3,3 | 9,7 | 56,4 | 30,5 |
| 22 KLARENTHAL | 5.230 | 51,5 | 6,3 | 53,7 | 33,4 | 50,2 | 3,9 | 9,9 | 54,6 | 31,7 |
| 231 Altenkessel | 4.428 | 50,5 | 6,9 | 45,1 | 35,6 | 47,5 | 3,8 | 9,9 | 55,1 | 31,1 |
| 232 Rockershausen | 988 | 50,0 | 12,8 | 44,4 | 45,0 | 37,4 | 6,3 | 15,0 | 55,7 | 23,1 |
| 23 ALTENKESSEL | 5.416 | 50,4 | 8,0 | 44,9 | 37,3 | 45,7 | 4,3 | 10,8 | 55,2 | 29,7 |
| 241 Hochstraße | 5.673 | 49,0 | 27,7 | 48,0 | 50,8 | 30,0 | 8,2 | 15,1 | 58,2 | 18,5 |
| 242 Ottstraße | 4.046 | 52,4 | 13,2 | 50,2 | 40,7 | 43,3 | 5,4 | 12,2 | 55,3 | 27,1 |
| 243 Füllengarten | 4.925 | 49,0 | 18,9 | 43,8 | 43,5 | 36,5 | 5,4 | 12,3 | 56,8 | 25,5 |
| 244 Von-der-Heydt | 72 | 47,2 | 9,7 | 71,4 | 41,7 | 48,6 | 1,4 | 8,3 | 54,2 | 36,1 |
| 24 BURBACH | 14.716 | 49,9 | 20,7 | 47,2 | 45,5 | 35,9 | 6,5 | 13,3 | 56,9 | 23,3 |
| 2 WEST | 31.626 | 50,6 | 13,6 | 47,7 | 40,0 | 42,4 | 5,1 | 11,6 | 55,5 | 27,7 |
| 311 Dudweiler-Nord | 2.728 | 50,4 | 9,6 | 47,7 | 37,5 | 44,9 | 4,0 | 8,1 | 57,7 | 30,2 |
| 312 Dudweiler-Mitte | 2.623 | 50,4 | 23,6 | 45,7 | 49,6 | 31,8 | 5,2 | 11,1 | 62,1 | 21,6 |
| 313 Flitsch | 1.291 | 51,3 | 8,0 | 40,8 | 37,5 | 43,8 | 3,0 | 10,2 | 59,5 | 27,3 |
| 314 Kitten | 853 | 49,0 | 9,0 | 46,8 | 35,6 | 48,8 | 3,3 | 10,1 | 54,0 | 32,6 |
| 315 Pfaffenkopf | 3.012 | 52,2 | 9,1 | 43,2 | 35,5 | 45,9 | 3,7 | 9,0 | 53,8 | 33,6 |
| 316 Geisenkopf | 2.143 | 55,4 | 13,5 | 51,2 | 39,3 | 40,1 | 2,8 | 5,7 | 55,5 | 35,9 |
| 317 Dudweiler-Süd | 5.213 | 49,7 | 21,1 | 43,9 | 46,5 | 39,3 | 3,8 | 8,7 | 60,5 | 27,0 |
| 318 Wilhelmshöhe-Fröhn | 1.664 | 50,9 | 10,8 | 48,0 | 37,4 | 46,6 | 3,7 | 7,9 | 56,7 | 31,7 |
| 31 DUDWEILER | 19.527 | 51,1 | 14,9 | 45,5 | 41,3 | 41,5 | 3,8 | 8,8 | 58,0 | 29,4 |
| 32 JAGERSFREUDE | 1.931 | 51,9 | 7,8 | 53,6 | 37,9 | 43,7 | 4,7 | 10,2 | 56,5 | 28,7 |
| 33 HERRENSOHR | 2.132 | 51,7 | 6,4 | 43,8 | 37,7 | 46,8 | 4,7 | 9,9 | 55,8 | 29,5 |
| 341 Scheidt | 3.212 | 50,2 | 11,1 | 44,0 | 40,8 | 43,6 | 4,0 | 8,6 | 58,6 | 28,8 |
| 342 Scheidterberg | 791 | 51,6 | 4,9 | 51,3 | 29,0 | 57,3 | 3,9 | 10,4 | 48,4 | 37,3 |
| 34 SCHEIDT | 4.003 | 50,5 | 9,9 | 44,7 | 38,4 | 46,3 | 3,9 | 9,0 | 56,6 | 30,5 |
| 3 DUDWEILER | 27.593 | 51,1 | 13,0 | 45,7 | 40,4 | 42,8 | 4,0 | 9,0 | 57,6 | 29,5 |
| 42 SCHAFBRÜCKE | 2.952 | 49,4 | 14,5 | 47,1 | 43,6 | 40,7 | 4,1 | 9,2 | 58,6 | 28,1 |
| 43 BISCHMISHEIM | 3.891 | 52,6 | 5,8 | 44,7 | 34,2 | 47,4 | 3,8 | 9,2 | 52,5 | 34,6 |
| 44 ENSHEIM | 3.530 | 51,6 | 5,9 | 51,7 | 36,5 | 47,9 | 4,4 | 9,4 | 55,0 | 31,2 |
| 451 Brebach | 664 | 44,9 | 33,6 | 44,8 | 49,1 | 36,4 | 5,0 | 10,8 | 62,0 | 22,1 |
| 452 Neufechingen | 2.403 | 50,6 | 18,9 | 44,9 | 41,8 | 40,2 | 4,9 | 11,3 | 55,8 | 28,0 |
| 453 Fechingen | 2.748 | 52,2 | 7,5 | 48,8 | 36,4 | 46,5 | 4,2 | 10,1 | 53,1 | 32,6 |
| 45 BREBACH-FECHINGEN | 5.815 | 50,7 | 15,2 | 45,8 | 40,1 | 42,7 | 4,6 | 10,7 | 55,2 | 29,5 |
| 46 ESCHRINGEN | 1.232 | 51,5 | 4,8 | 54,2 | 33,7 | 52,1 | 3,1 | 9,3 | 53,7 | 33,8 |
| 471 Alt-Güdingen | 3.318 | 52,1 | 9,9 | 47,9 | 36,0 | 46,9 | 4,0 | 10,3 | 51,7 | 33,9 |
| 472 Schönbach | 1.735 | 51,1 | 10,5 | 50,5 | 36,2 | 43,6 | 2,8 | 8,0 | 55,7 | 33,5 |
| 47 GÜDINGEN | 5.053 | 51,8 | 10,1 | 48,8 | 36,1 | 45,8 | 3,6 | 9,5 | 53,1 | 33,8 |
| 48 BUBINGEN | 3.259 | 52,1 | 6,6 | 49,8 | 33,8 | 49,7 | 4,0 | 10,0 | 51,6 | 34,4 |
| 4 HALBERG | 25.732 | 51,4 | 9,8 | 47,5 | 37,2 | 45,8 | 4,0 | 9,7 | 54,2 | 32,0 |
| SAARBRÜCKEN | 178.629 | 51,0 | 14,8 | 48,2 | 44,5 | 38,4 | 4,6 | 9,4 | 58,7 | 27,3 |

Quelle: Melderegister

1) einschließlich gleichgeschlechtlicher eingetragener Lebenspartnerschaften

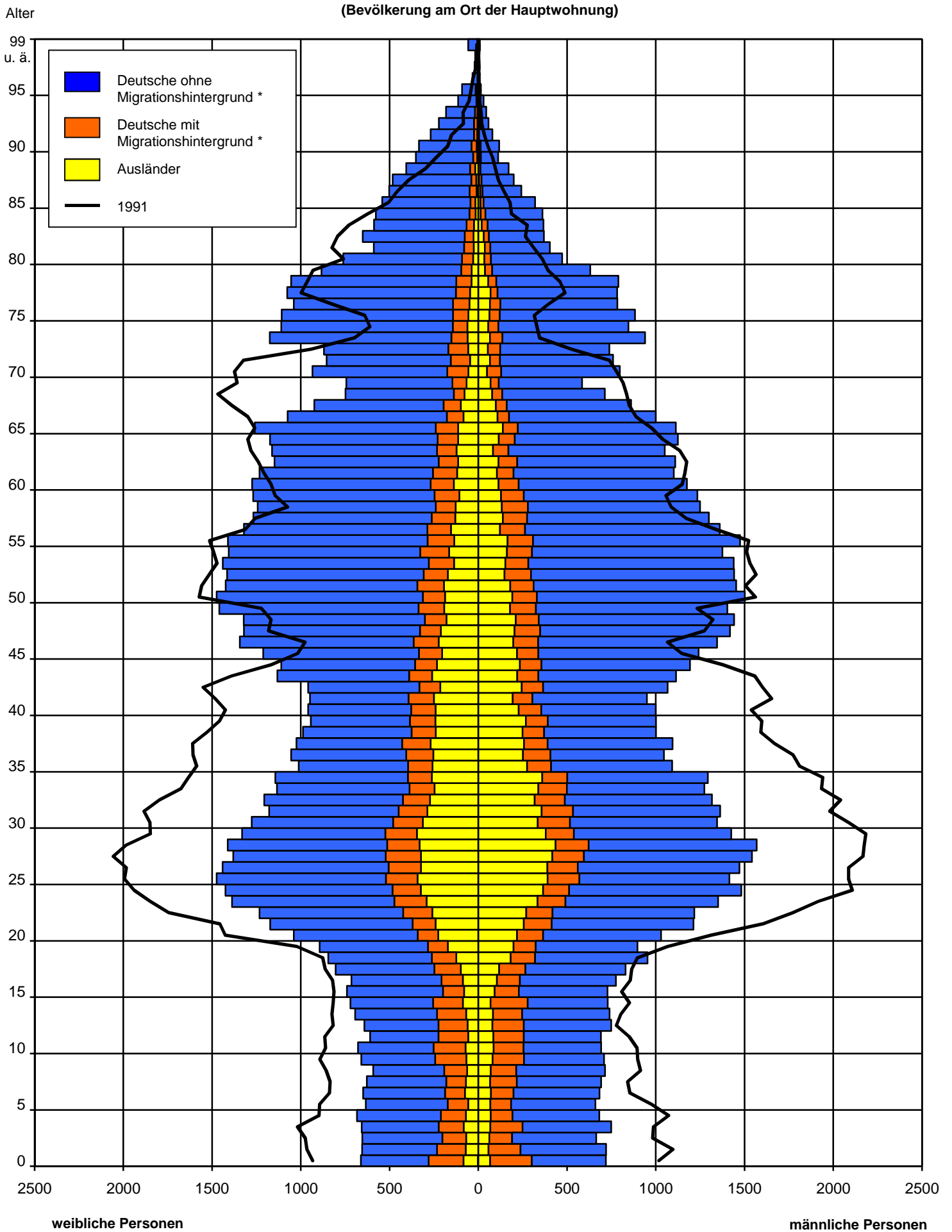
Tab. 14: Bevölkerung nach Altersjährgängen am 31.12.2014

(Bevölkerung am Ort der Hauptwohnung)

| Alter (0 - 49 J.) | insg. | Geschlecht | | Staatsangehörigkeit | | Alter (50 J. u. ä.) | insg. | Geschlecht | | Staatsangehörigkeit | |
|----------------------|---------------|--------------|--------------|---------------------|--------------|------------------------|----------------|---------------|---------------|---------------------|---------------|
| | | männl. | weibl. | Deutsche | Ausländer | | | männl. | weibl. | Deutsche | Ausländer |
| 0 | 1.378 | 719 | 659 | 1.229 | 149 | 50 | 2.975 | 1.501 | 1.474 | 2.596 | 379 |
| 1 | 1.374 | 720 | 654 | 1.245 | 129 | 51 | 2.876 | 1.453 | 1.423 | 2.503 | 373 |
| 2 | 1.317 | 664 | 653 | 1.187 | 130 | 52 | 2.857 | 1.442 | 1.415 | 2.538 | 319 |
| 3 | 1.406 | 749 | 657 | 1.256 | 150 | 53 | 2.879 | 1.439 | 1.440 | 2.590 | 289 |
| 4 | 1.366 | 682 | 684 | 1.226 | 140 | 54 | 2.781 | 1.375 | 1.406 | 2.455 | 326 |
| 0 - 4 | 6.841 | 3.534 | 3.307 | 6.143 | 698 | 50 - 54 | 14.368 | 7.210 | 7.158 | 12.682 | 1.686 |
| 5 | 1.294 | 660 | 634 | 1.169 | 125 | 55 | 2.886 | 1.475 | 1.411 | 2.586 | 300 |
| 6 | 1.332 | 683 | 649 | 1.186 | 146 | 56 | 2.681 | 1.361 | 1.320 | 2.405 | 276 |
| 7 | 1.320 | 692 | 628 | 1.183 | 137 | 57 | 2.566 | 1.299 | 1.267 | 2.297 | 269 |
| 8 | 1.306 | 714 | 592 | 1.173 | 133 | 58 | 2.493 | 1.250 | 1.243 | 2.233 | 260 |
| 9 | 1.367 | 708 | 659 | 1.219 | 148 | 59 | 2.503 | 1.235 | 1.268 | 2.268 | 235 |
| 5 - 9 | 6.619 | 3.457 | 3.162 | 5.930 | 689 | 55 - 59 | 13.129 | 6.620 | 6.509 | 11.789 | 1.340 |
| 10 | 1.370 | 692 | 678 | 1.212 | 158 | 60 | 2.450 | 1.176 | 1.274 | 2.198 | 252 |
| 11 | 1.301 | 691 | 610 | 1.159 | 142 | 61 | 2.334 | 1.101 | 1.233 | 2.110 | 224 |
| 12 | 1.391 | 749 | 642 | 1.252 | 139 | 62 | 2.258 | 1.110 | 1.148 | 2.031 | 227 |
| 13 | 1.434 | 740 | 694 | 1.283 | 151 | 63 | 2.213 | 1.051 | 1.162 | 2.007 | 206 |
| 14 | 1.450 | 729 | 721 | 1.294 | 156 | 64 | 2.299 | 1.125 | 1.174 | 2.070 | 229 |
| 10 - 14 | 6.946 | 3.601 | 3.345 | 6.200 | 746 | 60 - 64 | 11.554 | 5.563 | 5.991 | 10.416 | 1.138 |
| 15 | 1.468 | 728 | 740 | 1.296 | 172 | 65 | 2.372 | 1.113 | 1.259 | 2.120 | 252 |
| 16 | 1.491 | 776 | 715 | 1.299 | 192 | 66 | 2.074 | 1.000 | 1.074 | 1.883 | 191 |
| 17 | 1.634 | 830 | 804 | 1.418 | 216 | 67 | 1.785 | 861 | 924 | 1.587 | 198 |
| 18 | 1.799 | 954 | 845 | 1.493 | 306 | 68 | 1.461 | 713 | 748 | 1.305 | 156 |
| 19 | 1.791 | 897 | 894 | 1.421 | 370 | 69 | 1.329 | 585 | 744 | 1.194 | 135 |
| 15 - 19 | 8.183 | 4.185 | 3.998 | 6.927 | 1.256 | 65 - 69 | 9.021 | 4.272 | 4.749 | 8.089 | 932 |
| 20 | 2.070 | 1.030 | 1.040 | 1.626 | 444 | 70 | 1.732 | 798 | 934 | 1.627 | 105 |
| 21 | 2.385 | 1.212 | 1.173 | 1.888 | 497 | 71 | 1.614 | 759 | 855 | 1.502 | 112 |
| 22 | 2.449 | 1.217 | 1.232 | 1.920 | 529 | 72 | 1.608 | 739 | 869 | 1.497 | 111 |
| 23 | 2.738 | 1.351 | 1.387 | 2.112 | 626 | 73 | 2.115 | 940 | 1.175 | 1.989 | 126 |
| 24 | 2.906 | 1.482 | 1.424 | 2.217 | 689 | 74 | 1.956 | 846 | 1.110 | 1.838 | 118 |
| 20 - 24 | 12.548 | 6.292 | 6.256 | 9.763 | 2.785 | 70 - 74 | 9.025 | 4.082 | 4.943 | 8.453 | 572 |
| 25 | 2.889 | 1.415 | 1.474 | 2.157 | 732 | 75 | 1.991 | 883 | 1.108 | 1.872 | 119 |
| 26 | 2.912 | 1.471 | 1.441 | 2.200 | 712 | 76 | 1.823 | 784 | 1.039 | 1.707 | 116 |
| 27 | 2.923 | 1.542 | 1.381 | 2.183 | 740 | 77 | 1.859 | 782 | 1.077 | 1.744 | 115 |
| 28 | 2.981 | 1.569 | 1.412 | 2.214 | 767 | 78 | 1.844 | 789 | 1.055 | 1.749 | 95 |
| 29 | 2.756 | 1.425 | 1.331 | 2.030 | 726 | 79 | 1.514 | 631 | 883 | 1.439 | 75 |
| 25 - 29 | 14.461 | 7.422 | 7.039 | 10.784 | 3.677 | 75 - 79 | 9.031 | 3.869 | 5.162 | 8.511 | 520 |
| 30 | 2.623 | 1.346 | 1.277 | 1.976 | 647 | 80 | 1.234 | 473 | 761 | 1.170 | 64 |
| 31 | 2.541 | 1.363 | 1.178 | 1.897 | 644 | 81 | 992 | 403 | 589 | 929 | 63 |
| 32 | 2.522 | 1.316 | 1.206 | 1.932 | 590 | 82 | 1.021 | 370 | 651 | 963 | 58 |
| 33 | 2.408 | 1.274 | 1.134 | 1.823 | 585 | 83 | 954 | 367 | 587 | 910 | 44 |
| 34 | 2.436 | 1.293 | 1.143 | 1.813 | 623 | 84 | 939 | 362 | 577 | 910 | 29 |
| 30 - 34 | 12.530 | 6.592 | 5.938 | 9.441 | 3.089 | 80 - 84 | 5.140 | 1.975 | 3.165 | 4.882 | 258 |
| 35 | 2.104 | 1.092 | 1.012 | 1.571 | 533 | 85 | 861 | 320 | 541 | 833 | 28 |
| 36 | 2.100 | 1.046 | 1.054 | 1.595 | 505 | 86 | 745 | 243 | 502 | 724 | 21 |
| 37 | 2.119 | 1.095 | 1.024 | 1.593 | 526 | 87 | 682 | 200 | 482 | 665 | 17 |
| 38 | 1.989 | 1.001 | 988 | 1.501 | 488 | 88 | 577 | 171 | 406 | 559 | 18 |
| 39 | 1.944 | 1.001 | 943 | 1.434 | 510 | 89 | 464 | 112 | 352 | 451 | 13 |
| 35 - 39 | 10.256 | 5.235 | 5.021 | 7.694 | 2.562 | 85 - 89 | 3.329 | 1.046 | 2.283 | 3.232 | 97 |
| 40 | 1.958 | 1.000 | 958 | 1.489 | 469 | 90 | 452 | 118 | 334 | 436 | 16 |
| 41 | 1.898 | 950 | 948 | 1.454 | 444 | 91 | 347 | 79 | 268 | 339 | 8 |
| 42 | 2.025 | 1.067 | 958 | 1.566 | 459 | 92 | 280 | 58 | 222 | 270 | 10 |
| 43 | 2.246 | 1.114 | 1.132 | 1.767 | 479 | 93 | 227 | 45 | 182 | 221 | 6 |
| 44 | 2.303 | 1.193 | 1.110 | 1.836 | 467 | 94 | 143 | 30 | 113 | 133 | 10 |
| 40 - 44 | 10.430 | 5.324 | 5.106 | 8.112 | 2.318 | 90 - 94 | 1.449 | 330 | 1.119 | 1.399 | 50 |
| 45 | 2.454 | 1.242 | 1.212 | 2.032 | 422 | 95 | 106 | 15 | 91 | 100 | 6 |
| 46 | 2.689 | 1.346 | 1.343 | 2.268 | 421 | 96 | 42 | 9 | 33 | 38 | 4 |
| 47 | 2.739 | 1.418 | 1.321 | 2.323 | 416 | 97 | 26 | 5 | 21 | 26 | 0 |
| 48 | 2.763 | 1.441 | 1.322 | 2.373 | 390 | 98 | 22 | 5 | 17 | 21 | 1 |
| 49 | 2.862 | 1.403 | 1.459 | 2.491 | 371 | 99 u. älter | 66 | 9 | 57 | 59 | 7 |
| 45 - 49 | 13.507 | 6.850 | 6.657 | 11.487 | 2.020 | Insg. | 178.629 | 87.502 | 91.127 | 152.178 | 26.451 |

Quelle: Melderegister

Altersstruktur der Bevölkerung am 31.12.2014 im Vergleich zu 1991



* Migranten = Deutsche mit 2. Staatsangehörigkeit und/oder Geburtsland "nicht-deutsch", sowie Ausländer

Tab. 15: Bevölkerung nach Alter am 31.12.2014 - absolut

(Bevölkerung am Ort der Hauptwohnung)

| Distrikt bzw. STADTTEIL bzw. BEZIRK | Personen im Alter von ... bis ... Jahren | | | | | | | | | | | |
|---|--|--------------|--------------|--------------|--------------|--------------|---------------|---------------|---------------|---------------|---------------|---------------|
| | insg. | 0 - 2 | 3 - 5 | 6 - 9 | 10 - 14 | 15 - 17 | 18 - 24 | 25 - 44 | 45 - 59 | 60 - 64 | 65 - 74 | 75 u. ä. |
| 111 Schloßplatz | 2.823 | 44 | 44 | 53 | 82 | 41 | 362 | 1.005 | 539 | 160 | 227 | 266 |
| 112 Reppersberg | 1.923 | 39 | 39 | 43 | 47 | 56 | 113 | 502 | 463 | 125 | 201 | 295 |
| 113 Malstatter Straße | 3.992 | 114 | 100 | 109 | 154 | 84 | 458 | 1.401 | 753 | 227 | 313 | 279 |
| 114 Triller | 3.046 | 64 | 57 | 98 | 108 | 70 | 200 | 752 | 798 | 210 | 372 | 317 |
| 115 Glockenwald | 1.998 | 61 | 76 | 85 | 106 | 63 | 184 | 477 | 440 | 120 | 176 | 210 |
| 116 Bellevue | 5.413 | 161 | 143 | 171 | 246 | 149 | 477 | 1.597 | 1.253 | 354 | 434 | 428 |
| 11 ALT-SAARBRÜCKEN | 19.195 | 483 | 459 | 559 | 743 | 463 | 1.794 | 5.734 | 4.246 | 1.196 | 1.723 | 1.795 |
| 121 Rußhütte | 2.418 | 58 | 57 | 79 | 116 | 67 | 233 | 603 | 600 | 158 | 218 | 229 |
| 122 Rodenhof | 6.429 | 132 | 133 | 149 | 224 | 146 | 392 | 1.583 | 1.515 | 488 | 824 | 843 |
| 123 Unteres Malstatt | 5.824 | 230 | 200 | 280 | 280 | 142 | 683 | 1.921 | 1.049 | 325 | 384 | 330 |
| 124 Leipziger Straße | 4.279 | 152 | 135 | 152 | 210 | 116 | 474 | 1.165 | 961 | 303 | 344 | 267 |
| 125 Jenneweg | 4.241 | 145 | 141 | 182 | 189 | 116 | 418 | 1.156 | 957 | 259 | 348 | 330 |
| 126 Rastpfuhl | 4.906 | 99 | 122 | 161 | 169 | 106 | 320 | 1.047 | 1.176 | 388 | 563 | 755 |
| 12 MALSTATT | 28.097 | 816 | 788 | 1.003 | 1.188 | 693 | 2.520 | 7.475 | 6.258 | 1.921 | 2.681 | 2.754 |
| 131 Hauptbahnhof | 2.782 | 39 | 31 | 39 | 59 | 55 | 556 | 1.328 | 414 | 73 | 100 | 88 |
| 132 Nauwieser Viertel | 5.706 | 115 | 88 | 83 | 94 | 74 | 791 | 2.487 | 1.028 | 247 | 329 | 370 |
| 133 St. Johanner Markt | 2.363 | 40 | 35 | 17 | 28 | 18 | 363 | 1.051 | 393 | 78 | 110 | 230 |
| 134 Am Staden | 4.619 | 102 | 89 | 119 | 135 | 90 | 525 | 1.952 | 862 | 205 | 302 | 238 |
| 135 Kaninchenberg | 1.576 | 29 | 25 | 37 | 28 | 22 | 140 | 524 | 385 | 102 | 176 | 108 |
| 136 Rotenbühl | 6.587 | 143 | 116 | 154 | 225 | 172 | 474 | 1.679 | 1.569 | 424 | 797 | 834 |
| 137 Am Homburg | 3.919 | 77 | 68 | 122 | 148 | 106 | 370 | 1.152 | 886 | 239 | 372 | 379 |
| 138 Bruchwiese | 2.505 | 36 | 42 | 64 | 65 | 38 | 187 | 728 | 482 | 173 | 330 | 360 |
| 139 Universität | 532 | 8 | 6 | 4 | 0 | 1 | 283 | 207 | 11 | 4 | 3 | 5 |
| 13 ST. JOHANN | 30.589 | 589 | 500 | 639 | 782 | 576 | 3.689 | 11.108 | 6.030 | 1.545 | 2.519 | 2.612 |
| 14 ESCHBERG | 6.486 | 123 | 156 | 211 | 252 | 155 | 468 | 1.401 | 1.337 | 420 | 781 | 1.182 |
| 161 Wackenberg | 3.980 | 101 | 104 | 140 | 179 | 123 | 309 | 1.022 | 1.009 | 240 | 399 | 354 |
| 162 Winterberg | 5.331 | 129 | 134 | 193 | 199 | 116 | 352 | 1.428 | 1.250 | 357 | 631 | 542 |
| 16 ST. ARNUAL | 9.311 | 230 | 238 | 333 | 378 | 239 | 661 | 2.450 | 2.259 | 597 | 1.030 | 896 |
| 1 MITTE | 93.678 | 2.241 | 2.141 | 2.745 | 3.343 | 2.126 | 9.132 | 28.168 | 20.130 | 5.679 | 8.734 | 9.239 |
| 211 Gersweiler-Mitte | 2.895 | 50 | 70 | 91 | 108 | 87 | 226 | 648 | 715 | 206 | 334 | 360 |
| 212 Ottenhausen | 2.292 | 38 | 38 | 57 | 79 | 72 | 159 | 454 | 567 | 175 | 286 | 367 |
| 213 Neu-Aschbach | 1.077 | 22 | 20 | 29 | 51 | 32 | 75 | 214 | 276 | 84 | 112 | 162 |
| 21 GERSWEILER | 6.264 | 110 | 128 | 177 | 238 | 191 | 460 | 1.316 | 1.558 | 465 | 732 | 889 |
| 221 Klarenthal | 3.999 | 75 | 89 | 113 | 172 | 111 | 269 | 883 | 1.007 | 281 | 459 | 540 |
| 222 Krughütte | 1.231 | 16 | 25 | 40 | 46 | 34 | 93 | 267 | 334 | 78 | 144 | 154 |
| 22 KLARENTHAL | 5.230 | 91 | 114 | 153 | 218 | 145 | 362 | 1.150 | 1.341 | 359 | 603 | 694 |
| 231 Altenkessel | 4.428 | 89 | 81 | 129 | 183 | 127 | 335 | 915 | 1.191 | 317 | 502 | 559 |
| 232 Rockershausen | 988 | 32 | 30 | 44 | 53 | 51 | 78 | 239 | 233 | 52 | 67 | 109 |
| 23 ALTENKESSEL | 5.416 | 121 | 111 | 173 | 236 | 178 | 413 | 1.154 | 1.424 | 369 | 569 | 668 |
| 241 Hochstraße | 5.673 | 227 | 241 | 292 | 362 | 200 | 593 | 1.537 | 1.174 | 284 | 418 | 345 |
| 242 Ottstraße | 4.046 | 99 | 118 | 169 | 186 | 139 | 369 | 941 | 928 | 283 | 392 | 422 |
| 243 Füllengarten | 4.925 | 130 | 134 | 202 | 253 | 153 | 472 | 1.152 | 1.171 | 349 | 435 | 474 |
| 244 Von-der-Heydt | 72 | 0 | 1 | 3 | 2 | 1 | 7 | 16 | 16 | 15 | 4 | 7 |
| 24 BURBACH | 14.716 | 456 | 494 | 666 | 803 | 493 | 1.441 | 3.646 | 3.289 | 931 | 1.249 | 1.248 |
| 2 WEST | 31.626 | 778 | 847 | 1.169 | 1.495 | 1.007 | 2.676 | 7.266 | 7.612 | 2.124 | 3.153 | 3.499 |
| 311 Dudweiler-Nord | 2.728 | 53 | 56 | 59 | 99 | 63 | 246 | 579 | 748 | 205 | 318 | 302 |
| 312 Dudweiler-Mitte | 2.623 | 67 | 70 | 84 | 132 | 75 | 331 | 757 | 540 | 142 | 183 | 242 |
| 313 Flitsch | 1.291 | 20 | 19 | 33 | 55 | 44 | 98 | 305 | 365 | 88 | 131 | 133 |
| 314 Kitten | 853 | 11 | 17 | 20 | 44 | 22 | 52 | 188 | 221 | 47 | 117 | 114 |
| 315 Pfaffenkopf | 3.012 | 58 | 52 | 74 | 105 | 93 | 223 | 624 | 772 | 228 | 353 | 430 |
| 316 Geisenkopf | 2.143 | 27 | 34 | 35 | 47 | 41 | 200 | 508 | 482 | 164 | 307 | 298 |
| 317 Dudweiler-Süd | 5.213 | 93 | 105 | 134 | 183 | 135 | 600 | 1.461 | 1.092 | 329 | 536 | 545 |
| 318 Wilhelmshöhe-Fröhn | 1.664 | 31 | 30 | 38 | 61 | 33 | 131 | 378 | 434 | 158 | 199 | 171 |
| 31 DUDWEILER | 19.527 | 360 | 383 | 477 | 726 | 506 | 1.881 | 4.800 | 4.654 | 1.361 | 2.144 | 2.235 |
| 32 JÄGERSFREUDE | 1.931 | 49 | 41 | 63 | 88 | 45 | 176 | 447 | 468 | 125 | 181 | 248 |
| 33 HERRENISOHR | 2.132 | 41 | 60 | 58 | 91 | 62 | 179 | 474 | 537 | 141 | 275 | 214 |
| 341 Scheidt | 3.212 | 69 | 58 | 80 | 124 | 73 | 278 | 766 | 838 | 191 | 370 | 365 |
| 342 Scheidterberg | 791 | 14 | 17 | 26 | 35 | 21 | 32 | 149 | 202 | 52 | 121 | 122 |
| 34 SCHEIDT | 4.003 | 83 | 75 | 106 | 159 | 94 | 310 | 915 | 1.040 | 243 | 491 | 487 |
| 3 DUDWEILER | 27.593 | 533 | 559 | 704 | 1.064 | 707 | 2.546 | 6.636 | 6.699 | 1.870 | 3.091 | 3.184 |
| 42 SCHAFFBRÜCKE | 2.952 | 61 | 59 | 86 | 113 | 73 | 247 | 747 | 736 | 195 | 317 | 318 |
| 43 BISCHMISHEIM | 3.891 | 71 | 76 | 103 | 146 | 108 | 230 | 820 | 992 | 301 | 490 | 554 |
| 44 ENSHEIM | 3.530 | 81 | 73 | 100 | 131 | 101 | 259 | 770 | 914 | 264 | 361 | 476 |
| 451 Brebach | 664 | 14 | 19 | 16 | 31 | 25 | 56 | 212 | 144 | 37 | 64 | 46 |
| 452 Neufechingen | 2.403 | 55 | 62 | 78 | 114 | 79 | 218 | 569 | 554 | 136 | 247 | 291 |
| 453 Fechingen | 2.748 | 58 | 57 | 80 | 109 | 88 | 168 | 602 | 689 | 214 | 318 | 365 |
| 45 BREBACH-FECHINGEN | 5.815 | 127 | 138 | 174 | 254 | 192 | 442 | 1.383 | 1.387 | 387 | 629 | 702 |
| 46 ESCHRINGEN | 1.232 | 22 | 16 | 26 | 60 | 29 | 79 | 242 | 341 | 103 | 152 | 162 |
| 471 Alt-Güdingen | 3.318 | 67 | 66 | 94 | 141 | 108 | 212 | 678 | 826 | 258 | 419 | 449 |
| 472 Schönbach | 1.735 | 31 | 18 | 47 | 54 | 38 | 113 | 362 | 491 | 131 | 246 | 204 |
| 47 GÜDINGEN | 5.053 | 98 | 84 | 141 | 195 | 146 | 325 | 1.040 | 1.317 | 389 | 665 | 653 |
| 48 BÜBINGEN | 3.259 | 57 | 73 | 77 | 145 | 104 | 202 | 605 | 876 | 242 | 454 | 424 |
| 4 HALBERG | 25.732 | 517 | 519 | 707 | 1.044 | 753 | 1.784 | 5.607 | 6.563 | 1.881 | 3.068 | 3.289 |
| SAARBRÜCKEN | 178.629 | 4.069 | 4.066 | 5.325 | 6.946 | 4.593 | 16.138 | 47.677 | 41.004 | 11.554 | 18.046 | 19.211 |

Quelle: Melderegister

Tab. 16: Bevölkerung nach Alter am 31.12.2014 – in %
(Bevölkerung am Ort der Hauptwohnung)

| Distrikt bzw. STADTTEIL bzw. BEZIRK | Personen im Alter von ... bis ... Jahren | | | | | | | | | | | |
|---|--|------------|------------|------------|------------|------------|-------------|-------------|-------------|------------|-------------|-------------|
| | insg. | 0 - 2 | 3 - 5 | 6 - 9 | 10 - 14 | 15 - 17 | 18 - 24 | 25 - 44 | 45 - 59 | 60 - 64 | 65 - 74 | 75 u. ä. |
| 111 Schloßplatz | 2.823 | 1,6 | 1,6 | 1,9 | 2,9 | 1,5 | 12,8 | 35,6 | 19,1 | 5,7 | 8,0 | 9,4 |
| 112 Reppersberg | 1.923 | 2,0 | 2,0 | 2,2 | 2,4 | 2,9 | 5,9 | 26,1 | 24,1 | 6,5 | 10,5 | 15,3 |
| 113 Malstatter Straße | 3.992 | 2,9 | 2,5 | 2,7 | 3,9 | 2,1 | 11,5 | 35,1 | 18,9 | 5,7 | 7,8 | 7,0 |
| 114 Triller | 3.046 | 2,1 | 1,9 | 3,2 | 3,5 | 2,3 | 6,6 | 24,7 | 26,2 | 6,9 | 12,2 | 10,4 |
| 115 Glockenwald | 1.998 | 3,1 | 3,8 | 4,3 | 5,3 | 3,2 | 9,2 | 23,9 | 22,0 | 6,0 | 8,8 | 10,5 |
| 116 Bellevue | 5.413 | 3,0 | 2,6 | 3,2 | 4,5 | 2,8 | 8,8 | 29,5 | 23,1 | 6,5 | 8,0 | 7,9 |
| 11 ALT-SAARBRÜCKEN | 19.195 | 2,5 | 2,4 | 2,9 | 3,9 | 2,4 | 9,3 | 29,9 | 22,1 | 6,2 | 9,0 | 9,4 |
| 121 Rußhütte | 2.418 | 2,4 | 2,4 | 3,3 | 4,8 | 2,8 | 9,6 | 24,9 | 24,8 | 6,5 | 9,0 | 9,5 |
| 122 Rodenhof | 6.429 | 2,1 | 2,1 | 2,3 | 3,5 | 2,3 | 6,1 | 24,6 | 23,6 | 7,6 | 12,8 | 13,1 |
| 123 Unteres Malstatt | 5.824 | 3,9 | 3,4 | 4,8 | 4,8 | 2,4 | 11,7 | 33,0 | 18,0 | 5,6 | 6,6 | 5,7 |
| 124 Leipziger Straße | 4.279 | 3,6 | 3,2 | 3,6 | 4,9 | 2,7 | 11,1 | 27,2 | 22,5 | 7,1 | 8,0 | 6,2 |
| 125 Jenneweg | 4.241 | 3,4 | 3,3 | 4,3 | 4,5 | 2,7 | 9,9 | 27,3 | 22,6 | 6,1 | 8,2 | 7,8 |
| 126 Rastpfuhl | 4.906 | 2,0 | 2,5 | 3,3 | 3,4 | 2,2 | 6,5 | 21,3 | 24,0 | 7,9 | 11,5 | 15,4 |
| 12 MALSTATT | 28.097 | 2,9 | 2,8 | 3,6 | 4,2 | 2,5 | 9,0 | 26,6 | 22,3 | 6,8 | 9,5 | 9,8 |
| 131 Hauptbahnhof | 2.782 | 1,4 | 1,1 | 1,4 | 2,1 | 2,0 | 20,0 | 47,7 | 14,9 | 2,6 | 3,6 | 3,2 |
| 132 Nauwieser Viertel | 5.706 | 2,0 | 1,5 | 1,5 | 1,6 | 1,3 | 13,9 | 43,6 | 18,0 | 4,3 | 5,8 | 6,5 |
| 133 St. Johanner Markt | 2.363 | 1,7 | 1,5 | 0,7 | 1,2 | 0,8 | 15,4 | 44,5 | 16,6 | 3,3 | 4,7 | 9,7 |
| 134 Am Staden | 4.619 | 2,2 | 1,9 | 2,6 | 2,9 | 1,9 | 11,4 | 42,3 | 18,7 | 4,4 | 6,5 | 5,2 |
| 135 Kaninchenberg | 1.576 | 1,8 | 1,6 | 2,3 | 1,8 | 1,4 | 8,9 | 33,2 | 24,4 | 6,5 | 11,2 | 6,9 |
| 136 Rotenbühl | 6.587 | 2,2 | 1,8 | 2,3 | 3,4 | 2,6 | 7,2 | 25,5 | 23,8 | 6,4 | 12,1 | 12,7 |
| 137 Am Homburg | 3.919 | 2,0 | 1,7 | 3,1 | 3,8 | 2,7 | 9,4 | 29,4 | 22,6 | 6,1 | 9,5 | 9,7 |
| 138 Bruchwiese | 2.505 | 1,4 | 1,7 | 2,6 | 2,6 | 1,5 | 7,5 | 29,1 | 19,2 | 6,9 | 13,2 | 14,4 |
| 139 Universität | 532 | 1,5 | 1,1 | 0,8 | - | 0,2 | 53,2 | 38,9 | 2,1 | 0,8 | 0,6 | 0,9 |
| 13 ST. JOHANN | 30.589 | 1,9 | 1,6 | 2,1 | 2,6 | 1,9 | 12,1 | 36,3 | 19,7 | 5,1 | 8,2 | 8,5 |
| 14 ESCHBERG | 6.486 | 1,9 | 2,4 | 3,3 | 3,9 | 2,4 | 7,2 | 21,6 | 20,6 | 6,5 | 12,0 | 18,2 |
| 161 Wackenberg | 3.980 | 2,5 | 2,6 | 3,5 | 4,5 | 3,1 | 7,8 | 25,7 | 25,4 | 6,0 | 10,0 | 8,9 |
| 162 Winterberg | 5.331 | 2,4 | 2,5 | 3,6 | 3,7 | 2,2 | 6,6 | 26,8 | 23,4 | 6,7 | 11,8 | 10,2 |
| 16 ST. ARNUAL | 9.311 | 2,5 | 2,6 | 3,6 | 4,1 | 2,6 | 7,1 | 26,3 | 24,3 | 6,4 | 11,1 | 9,6 |
| 1 MITTE | 93.678 | 2,4 | 2,3 | 2,9 | 3,6 | 2,3 | 9,7 | 30,1 | 21,5 | 6,1 | 9,3 | 9,9 |
| 211 Gersweiler-Mitte | 2.895 | 1,7 | 2,4 | 3,1 | 3,7 | 3,0 | 7,8 | 22,4 | 24,7 | 7,1 | 11,5 | 12,4 |
| 212 Ottenhausen | 2.292 | 1,7 | 1,7 | 2,5 | 3,4 | 3,1 | 6,9 | 19,8 | 24,7 | 7,6 | 12,5 | 16,0 |
| 213 Neu-Aschbach | 1.077 | 2,0 | 1,9 | 2,7 | 4,7 | 3,0 | 7,0 | 19,9 | 25,6 | 7,8 | 10,4 | 15,0 |
| 21 GERSWEILER | 6.264 | 1,8 | 2,0 | 2,8 | 3,8 | 3,0 | 7,3 | 21,0 | 24,9 | 7,4 | 11,7 | 14,2 |
| 221 Klarenthal | 3.999 | 1,9 | 2,2 | 2,8 | 4,3 | 2,8 | 6,7 | 22,1 | 25,2 | 7,0 | 11,5 | 13,5 |
| 222 Krughütte | 1.231 | 1,3 | 2,0 | 3,2 | 3,7 | 2,8 | 7,6 | 21,7 | 27,1 | 6,3 | 11,7 | 12,5 |
| 22 KLARENTHAL | 5.230 | 1,7 | 2,2 | 2,9 | 4,2 | 2,8 | 6,9 | 22,0 | 25,6 | 6,9 | 11,5 | 13,3 |
| 231 Altenkessel | 4.428 | 2,0 | 1,8 | 2,9 | 4,1 | 2,9 | 7,6 | 20,7 | 26,9 | 7,2 | 11,3 | 12,6 |
| 232 Rockershäusen | 988 | 3,2 | 3,0 | 4,5 | 5,4 | 5,2 | 7,9 | 24,2 | 23,6 | 5,3 | 6,8 | 11,0 |
| 23 ALTENKESSEL | 5.416 | 2,2 | 2,0 | 3,2 | 4,4 | 3,3 | 7,6 | 21,3 | 26,3 | 6,8 | 10,5 | 12,3 |
| 241 Hochstraße | 5.673 | 4,0 | 4,2 | 5,1 | 6,4 | 3,5 | 10,5 | 27,1 | 20,7 | 5,0 | 7,4 | 6,1 |
| 242 Ottstraße | 4.046 | 2,4 | 2,9 | 4,2 | 4,6 | 3,4 | 9,1 | 23,3 | 22,9 | 7,0 | 9,7 | 10,4 |
| 243 Füllengarten | 4.925 | 2,6 | 2,7 | 4,1 | 5,1 | 3,1 | 9,6 | 23,4 | 23,8 | 7,1 | 8,8 | 9,6 |
| 244 Von-der-Heydt | 72 | - | 1,4 | 4,2 | 2,8 | 1,4 | 9,7 | 22,2 | 22,2 | 20,8 | 5,6 | 9,7 |
| 24 BURBACH | 14.716 | 3,1 | 3,4 | 4,5 | 5,5 | 3,4 | 9,8 | 24,8 | 22,3 | 6,3 | 8,5 | 8,5 |
| 2 WEST | 31.626 | 2,5 | 2,7 | 3,7 | 4,7 | 3,2 | 8,5 | 23,0 | 24,1 | 6,7 | 10,0 | 11,1 |
| 311 Dudweiler-Nord | 2.728 | 1,9 | 2,1 | 2,2 | 3,6 | 2,3 | 9,0 | 21,2 | 27,4 | 7,5 | 11,7 | 11,1 |
| 312 Dudweiler-Mitte | 2.623 | 2,6 | 2,7 | 3,2 | 5,0 | 2,9 | 12,6 | 28,9 | 20,6 | 5,4 | 7,0 | 9,2 |
| 313 Flitsch | 1.291 | 1,5 | 1,5 | 2,6 | 4,3 | 3,4 | 7,6 | 23,6 | 28,3 | 6,8 | 10,1 | 10,3 |
| 314 Kitten | 853 | 1,3 | 2,0 | 2,3 | 5,2 | 2,6 | 6,1 | 22,0 | 25,9 | 5,5 | 13,7 | 13,4 |
| 315 Pfaffenkopf | 3.012 | 1,9 | 1,7 | 2,5 | 3,5 | 3,1 | 7,4 | 20,7 | 25,6 | 7,6 | 11,7 | 14,3 |
| 316 Geisenkopf | 2.143 | 1,3 | 1,6 | 1,6 | 2,2 | 1,9 | 9,3 | 23,7 | 22,5 | 7,7 | 14,3 | 13,9 |
| 317 Dudweiler-Süd | 5.213 | 1,8 | 2,0 | 2,6 | 3,5 | 2,6 | 11,5 | 28,0 | 20,9 | 6,3 | 10,3 | 10,5 |
| 318 Wilhelmshöhe-Fröhn | 1.664 | 1,9 | 1,8 | 2,3 | 3,7 | 2,0 | 7,9 | 22,7 | 26,1 | 9,5 | 12,0 | 10,3 |
| 31 DUDWEILER | 19.527 | 1,8 | 2,0 | 2,4 | 3,7 | 2,6 | 9,6 | 24,6 | 23,8 | 7,0 | 11,0 | 11,4 |
| 32 JAGERSFREUDE | 1.931 | 2,5 | 2,1 | 3,3 | 4,6 | 2,3 | 9,1 | 23,1 | 24,2 | 6,5 | 9,4 | 12,8 |
| 33 HERRENISOHR | 2.132 | 1,9 | 2,8 | 2,7 | 4,3 | 2,9 | 8,4 | 22,2 | 25,2 | 6,6 | 12,9 | 10,0 |
| 341 Scheidt | 3.212 | 2,1 | 1,8 | 2,5 | 3,9 | 2,3 | 8,7 | 23,8 | 26,1 | 5,9 | 11,5 | 11,4 |
| 342 Scheidterberg | 791 | 1,8 | 2,1 | 3,3 | 4,4 | 2,7 | 4,0 | 18,8 | 25,5 | 6,6 | 15,3 | 15,4 |
| 34 SCHEIDT | 4.003 | 2,1 | 1,9 | 2,6 | 4,0 | 2,3 | 7,7 | 22,9 | 26,0 | 6,1 | 12,3 | 12,2 |
| 3 DUDWEILER | 27.593 | 1,9 | 2,0 | 2,6 | 3,9 | 2,6 | 9,2 | 24,0 | 24,3 | 6,8 | 11,2 | 11,5 |
| 42 SCHAFBRÜCKE | 2.952 | 2,1 | 2,0 | 2,9 | 3,8 | 2,5 | 8,4 | 25,3 | 24,9 | 6,6 | 10,7 | 10,8 |
| 43 BISCHMISHEIM | 3.891 | 1,8 | 2,0 | 2,6 | 3,8 | 2,8 | 5,9 | 21,1 | 25,5 | 7,7 | 12,6 | 14,2 |
| 44 ENSHEIM | 3.530 | 2,3 | 2,1 | 2,8 | 3,7 | 2,9 | 7,3 | 21,8 | 25,9 | 7,5 | 10,2 | 13,5 |
| 451 Brebach | 664 | 2,1 | 2,9 | 2,4 | 4,7 | 3,8 | 8,4 | 31,9 | 21,7 | 5,6 | 9,6 | 6,9 |
| 452 Neufechingen | 2.403 | 2,3 | 2,6 | 3,2 | 4,7 | 3,3 | 9,1 | 23,7 | 23,1 | 5,7 | 10,3 | 12,1 |
| 453 Fechingen | 2.748 | 2,1 | 2,1 | 2,9 | 4,0 | 3,2 | 6,1 | 21,9 | 25,1 | 7,8 | 11,6 | 13,3 |
| 45 BREBACH-FECHINGEN | 5.815 | 2,2 | 2,4 | 3,0 | 4,4 | 3,3 | 7,6 | 23,8 | 23,9 | 6,7 | 10,8 | 12,1 |
| 46 ESCHRINGEN | 1.232 | 1,8 | 1,3 | 2,1 | 4,9 | 2,4 | 6,4 | 19,6 | 27,7 | 8,4 | 12,3 | 13,1 |
| 471 Alt-Güdingen | 3.318 | 2,0 | 2,0 | 2,8 | 4,2 | 3,3 | 6,4 | 20,4 | 24,9 | 7,8 | 12,6 | 13,5 |
| 472 Schönbach | 1.735 | 1,8 | 1,0 | 2,7 | 3,1 | 2,2 | 6,5 | 20,9 | 28,3 | 7,6 | 14,2 | 11,8 |
| 47 GÜDINGEN | 5.053 | 1,9 | 1,7 | 2,8 | 3,9 | 2,9 | 6,4 | 20,6 | 26,1 | 7,7 | 13,2 | 12,9 |
| 48 BÜBINGEN | 3.259 | 1,7 | 2,2 | 2,4 | 4,4 | 3,2 | 6,2 | 18,6 | 26,9 | 7,4 | 13,9 | 13,0 |
| 4 HALBERG | 25.732 | 2,0 | 2,0 | 2,7 | 4,1 | 2,9 | 6,9 | 21,8 | 25,5 | 7,3 | 11,9 | 12,8 |
| SAARBRÜCKEN | 178.629 | 2,3 | 2,3 | 3,0 | 3,9 | 2,6 | 9,0 | 26,7 | 23,0 | 6,5 | 10,1 | 10,8 |

Quelle: Melderegister

Tab. 17: Bevölkerung mit Migrationshintergrund am 31.12.2014¹⁾ – absolut
(Bevölkerung am Ort der Hauptwohnung)

| Distrikt bzw. STADTTTEL bzw. BEZIRK | Bevölkerung | | persönlicher Migrationshintergrund | | | | | | häuslicher Migrationshintergrund | | |
|---|----------------|-------------------------------------|------------------------------------|--------------------|---|---------------|-------------------------|--|---|--------------------|---|
| | insgesamt | Deutsche ohne Migrationshintergrund | Deutsche mit Migrationshintergrund | | | Ausländer | | Personen mit Migrationshintergrund insgesamt (Sp. 3+6) | Deutsche ohne Migrationshintergrund, aber im HH mit mind. 1 Pers. mit Migrationshintergrund | | Personen insgesamt in HH mit Migrationshintergrund (Sp. 8+9+10) |
| | | | insgesamt | darunter | | insgesamt | dar. im Ausland geboren | | unter 18 Jahre | 18 Jahre und älter | |
| | | | | im Ausland geboren | aus der ehem. UDSSR (u.a. Spätaussiedler) | | | | | | |
| 1 | 2 | 3 | 4 | 5 | 6 | 7 | 8 | 9 | 10 | 11 | |
| 111 Schloßplatz | 2.823 | 1.665 | 440 | 278 | 72 | 718 | 667 | 1.158 | 41 | 128 | 1.327 |
| 112 Reppersberg | 1.923 | 1.618 | 187 | 112 | 27 | 118 | 102 | 305 | 27 | 97 | 429 |
| 113 Malstatter Straße | 3.992 | 2.388 | 757 | 469 | 173 | 847 | 726 | 1.604 | 82 | 180 | 1.866 |
| 114 Triller | 3.046 | 2.396 | 368 | 242 | 69 | 282 | 251 | 650 | 65 | 204 | 919 |
| 115 Glockenwald | 1.998 | 1.140 | 422 | 320 | 285 | 436 | 377 | 858 | 67 | 76 | 1.001 |
| 116 Bellevue | 5.413 | 3.850 | 770 | 501 | 228 | 793 | 681 | 1.563 | 124 | 267 | 1.954 |
| 11 ALT-SAARBRÜCKEN | 19.195 | 13.057 | 2.944 | 1.922 | 854 | 3.194 | 2.804 | 6.138 | 406 | 952 | 7.496 |
| 121 Rußhütte | 2.418 | 1.666 | 304 | 175 | 52 | 448 | 371 | 752 | 66 | 110 | 928 |
| 122 Rodenhof | 6.429 | 5.014 | 857 | 559 | 252 | 558 | 461 | 1.415 | 109 | 308 | 1.832 |
| 123 Unteres Malstatt | 5.824 | 2.663 | 1.280 | 731 | 366 | 1.881 | 1.622 | 3.161 | 163 | 209 | 3.533 |
| 124 Leipziger Straße | 4.279 | 2.378 | 882 | 566 | 286 | 1.019 | 859 | 1.901 | 135 | 193 | 2.229 |
| 125 Jenneweg | 4.241 | 2.753 | 716 | 448 | 296 | 772 | 668 | 1.488 | 120 | 189 | 1.797 |
| 126 Rastpfuhl | 4.906 | 3.844 | 594 | 398 | 152 | 468 | 387 | 1.062 | 113 | 234 | 1.409 |
| 12 MALSTATT | 28.097 | 18.318 | 4.633 | 2.877 | 1.404 | 5.146 | 4.368 | 9.779 | 706 | 1.243 | 11.728 |
| 131 Hauptbahnhof | 2.782 | 1.428 | 386 | 249 | 72 | 968 | 893 | 1.354 | 49 | 95 | 1.498 |
| 132 Nauwieser Viertel | 5.706 | 3.800 | 673 | 419 | 111 | 1.233 | 1.137 | 1.906 | 86 | 276 | 2.268 |
| 133 St. Johanner Markt | 2.363 | 1.526 | 246 | 145 | 16 | 591 | 550 | 837 | 22 | 85 | 944 |
| 134 Am Staden | 4.619 | 3.506 | 489 | 281 | 78 | 624 | 563 | 1.113 | 93 | 273 | 1.479 |
| 135 Kaninchenberg | 1.576 | 1.027 | 256 | 180 | 55 | 293 | 262 | 549 | 23 | 83 | 655 |
| 136 Rotenbühl | 6.587 | 5.180 | 653 | 425 | 78 | 754 | 696 | 1.407 | 123 | 407 | 1.937 |
| 137 Am Homburg | 3.919 | 2.929 | 379 | 240 | 52 | 611 | 571 | 990 | 76 | 201 | 1.267 |
| 138 Bruchwiese | 2.505 | 1.629 | 443 | 302 | 113 | 433 | 394 | 876 | 40 | 106 | 1.022 |
| 139 Universalität | 532 | 215 | 43 | 27 | 9 | 274 | 265 | 317 | 1 | 47 | 365 |
| 13 ST. JOHANN | 30.589 | 21.240 | 3.568 | 2.268 | 584 | 5.781 | 5.331 | 9.349 | 513 | 1.573 | 11.435 |
| 14 ESCHBERG | 6.486 | 4.377 | 1.241 | 883 | 488 | 868 | 789 | 2.109 | 198 | 313 | 2.620 |
| 161 Wackenberg | 3.980 | 3.002 | 483 | 295 | 91 | 495 | 408 | 978 | 94 | 195 | 1.267 |
| 162 Winterberg | 5.331 | 4.204 | 575 | 363 | 105 | 552 | 491 | 1.127 | 101 | 316 | 1.544 |
| 16 ST. ARNUAL | 9.311 | 7.206 | 1.058 | 658 | 196 | 1.047 | 899 | 2.105 | 195 | 511 | 2.811 |
| 1 MITTE | 93.678 | 64.198 | 13.444 | 8.608 | 3.526 | 16.036 | 14.191 | 29.480 | 2.018 | 4.592 | 36.090 |
| 211 Gersweiler-Mitte | 2.895 | 2.273 | 300 | 156 | 54 | 322 | 228 | 622 | 59 | 157 | 838 |
| 212 Ottenhausen | 2.292 | 1.980 | 189 | 105 | 32 | 123 | 97 | 312 | 33 | 132 | 477 |
| 213 Neu-Aschbach | 1.077 | 942 | 80 | 48 | 27 | 55 | 36 | 135 | 11 | 45 | 191 |
| 21 GERSWEILER | 6.264 | 5.195 | 569 | 309 | 113 | 500 | 361 | 1.069 | 103 | 334 | 1.506 |
| 221 Klarenthal | 3.999 | 3.400 | 346 | 211 | 87 | 253 | 183 | 599 | 64 | 194 | 857 |
| 222 Krughütte | 1.231 | 1.028 | 128 | 83 | 26 | 75 | 54 | 203 | 22 | 63 | 288 |
| 22 KLARENTHAL | 5.230 | 4.428 | 474 | 294 | 113 | 328 | 237 | 802 | 86 | 257 | 1.145 |
| 231 Altenkessel | 4.428 | 3.799 | 323 | 168 | 68 | 306 | 229 | 629 | 69 | 199 | 897 |
| 232 Rockershausen | 988 | 756 | 106 | 50 | 17 | 126 | 87 | 232 | 38 | 61 | 331 |
| 23 ALTENKESSEL | 5.416 | 4.555 | 429 | 218 | 85 | 432 | 316 | 861 | 107 | 260 | 1.228 |
| 241 Hochstraße | 5.673 | 3.194 | 910 | 508 | 244 | 1.569 | 1.312 | 2.479 | 224 | 211 | 2.914 |
| 242 Ottstraße | 4.046 | 2.925 | 585 | 367 | 205 | 536 | 441 | 1.121 | 120 | 188 | 1.429 |
| 243 Füllengarten | 4.925 | 3.343 | 649 | 379 | 135 | 933 | 751 | 1.582 | 125 | 234 | 1.941 |
| 244 Von-der-Heydt | 72 | 62 | 3 | 2 | 0 | 7 | 7 | 10 | 0 | 3 | 13 |
| 24 BURBACH | 14.716 | 9.524 | 2.147 | 1.256 | 584 | 3.045 | 2.511 | 5.192 | 469 | 636 | 6.297 |
| 2 WEST | 31.626 | 23.702 | 3.619 | 2.077 | 895 | 4.305 | 3.425 | 7.924 | 765 | 1.487 | 10.176 |
| 311 Dudweiler-Nord | 2.728 | 2.120 | 346 | 233 | 139 | 262 | 223 | 608 | 72 | 100 | 780 |
| 312 Dudweiler-Mitte | 2.623 | 1.744 | 260 | 128 | 40 | 619 | 536 | 879 | 64 | 85 | 1.028 |
| 313 Flitsch | 1.291 | 1.093 | 95 | 62 | 43 | 103 | 84 | 198 | 16 | 59 | 273 |
| 314 Kitten | 853 | 720 | 56 | 27 | 12 | 77 | 61 | 133 | 15 | 28 | 176 |
| 315 Pfaffenkopf | 3.012 | 2.536 | 203 | 127 | 68 | 273 | 243 | 476 | 65 | 105 | 646 |
| 316 Geisenkopf | 2.143 | 1.677 | 177 | 113 | 51 | 289 | 258 | 466 | 27 | 66 | 559 |
| 317 Dudweiler-Süd | 5.213 | 3.715 | 400 | 250 | 101 | 1.098 | 1.040 | 1.498 | 90 | 210 | 1.798 |
| 318 Wilhelmshöhe-Fröhn | 1.664 | 1.320 | 165 | 111 | 41 | 179 | 143 | 344 | 31 | 69 | 444 |
| 31 DUDWEILER | 19.527 | 14.925 | 1.702 | 1.051 | 495 | 2.900 | 2.588 | 4.602 | 380 | 722 | 5.704 |
| 32 JÄGERSFREUDE | 1.931 | 1.625 | 155 | 94 | 25 | 151 | 122 | 306 | 52 | 103 | 461 |
| 33 HERRENSOHR | 2.132 | 1.830 | 165 | 89 | 42 | 137 | 112 | 302 | 34 | 86 | 422 |
| 341 Scheidt | 3.212 | 2.604 | 251 | 158 | 27 | 357 | 317 | 608 | 59 | 159 | 826 |
| 342 Scheidterberg | 791 | 688 | 64 | 43 | 10 | 39 | 34 | 103 | 18 | 40 | 161 |
| 34 SCHEIDT | 4.003 | 3.292 | 315 | 201 | 37 | 396 | 351 | 711 | 77 | 199 | 987 |
| 3 DUDWEILER | 27.593 | 21.672 | 2.337 | 1.435 | 599 | 3.584 | 3.173 | 5.921 | 543 | 1.110 | 7.574 |
| 42 SCHAFFBRÜCKE | 2.952 | 2.175 | 350 | 215 | 67 | 427 | 353 | 777 | 44 | 138 | 959 |
| 43 BISCHMISHEIM | 3.891 | 3.396 | 269 | 153 | 24 | 226 | 180 | 495 | 72 | 195 | 762 |
| 44 ENSHEIM | 3.530 | 3.104 | 219 | 116 | 34 | 207 | 166 | 426 | 68 | 187 | 681 |
| 451 Brebach | 664 | 360 | 81 | 43 | 7 | 223 | 197 | 304 | 21 | 36 | 361 |
| 452 Neufechingen | 2.403 | 1.637 | 312 | 144 | 27 | 454 | 359 | 766 | 69 | 110 | 945 |
| 453 Fechingen | 2.748 | 2.212 | 331 | 217 | 65 | 205 | 169 | 536 | 78 | 144 | 758 |
| 45 BREBACH-FECHINGEN | 5.815 | 4.209 | 724 | 404 | 99 | 882 | 725 | 1.606 | 168 | 290 | 2.064 |
| 46 ESCHRINGEN | 1.232 | 1.106 | 67 | 38 | 5 | 59 | 45 | 126 | 19 | 71 | 216 |
| 471 Alt-Güdingen | 3.318 | 2.723 | 267 | 159 | 37 | 328 | 259 | 595 | 69 | 178 | 842 |
| 472 Schönbach | 1.735 | 1.353 | 200 | 133 | 64 | 182 | 157 | 382 | 30 | 96 | 508 |
| 47 GÜDINGEN | 5.053 | 4.076 | 467 | 292 | 101 | 510 | 416 | 977 | 99 | 274 | 1.350 |
| 48 BÜBINGEN | 3.259 | 2.773 | 271 | 157 | 23 | 215 | 171 | 486 | 48 | 180 | 714 |
| 4 HALBERG | 25.732 | 20.839 | 2.367 | 1.375 | 353 | 2.526 | 2.056 | 4.893 | 518 | 1.335 | 6.746 |
| SAARBRÜCKEN | 178.629 | 130.411 | 21.767 | 13.495 | 5.373 | 26.451 | 22.845 | 48.218 | 3.844 | 8.524 | 60.586 |

Quelle: Melderegister

1) Migranten = Deutsche mit 2. Staatsangehörigkeit und/ oder Geburtsland "nicht-deutsch", sowie Ausländer

Tab. 18: Bevölkerung mit Migrationshintergrund am 31.12.2014¹⁾ – in %
(Bevölkerung am Ort der Hauptwohnung)

| Distrikt bzw. STADTTTEIL bzw. BEZIRK | Bevölkerung | | persönlicher Migrationshintergrund | | | | | häuslicher Migrationshintergrund | | |
|--|---|-------------------------------------|--|--------------------|---|-------------|-------------------------|--|---|--|
| | insgesamt | Deutsche ohne Migrationshintergrund | Deutsche mit Migrationshintergrund | | | Ausländer | | Personen mit Migrationshintergrund insgesamt | Deutsche ohne Migrationshintergrund, aber im HH mit mind. 1 Pers. mit Migrationshintergrund | Personen insgesamt in HH mit Migrationshintergrund |
| | | | insgesamt | darunter | | insgesamt | dar. im Ausland geboren | | | |
| | | | | im Ausland geboren | aus der ehem. UDSSR (u.a. Spätaussiedler) | | | | | |
| in % v. Sp. 1 | in % d. Deutschen mit Migrationshintergrund | in % von Sp. 1 | in % d. Deutschen ohne Migrationshintergrund | in % v. Sp. 1 | | | | | | |
| | 1 | 2 | 3 | 4 | 5 | 6 | 7 | 8 | 9 | 10 |
| 111 Schloßplatz | 2.823 | 59,0 | 15,6 | 63,2 | 16,4 | 25,4 | 92,9 | 41,0 | 10,2 | 47,0 |
| 112 Reppersberg | 1.923 | 84,1 | 9,7 | 59,9 | 14,4 | 6,1 | 86,4 | 15,9 | 7,7 | 22,3 |
| 113 Malstatter Straße | 3.992 | 59,8 | 19,0 | 62,0 | 22,9 | 21,2 | 85,7 | 40,2 | 11,0 | 46,7 |
| 114 Triller | 3.046 | 78,7 | 12,1 | 65,8 | 18,8 | 9,3 | 89,0 | 21,3 | 11,2 | 30,2 |
| 115 Glockenwald | 1.998 | 57,1 | 21,1 | 75,8 | 67,5 | 21,8 | 86,5 | 42,9 | 12,5 | 50,1 |
| 116 Bellevue | 5.413 | 71,1 | 14,2 | 65,1 | 29,6 | 14,6 | 85,9 | 28,9 | 10,2 | 36,1 |
| 11 ALT-SAARBRÜCKEN | 19.195 | 68,0 | 15,3 | 65,3 | 29,0 | 16,6 | 87,8 | 32,0 | 10,4 | 39,1 |
| 121 Rußhütte | 2.418 | 68,9 | 12,6 | 57,6 | 17,1 | 18,5 | 82,8 | 31,1 | 10,6 | 38,4 |
| 122 Rodenhof | 6.429 | 78,0 | 13,3 | 65,2 | 29,4 | 8,7 | 82,6 | 22,0 | 8,3 | 28,5 |
| 123 Unteres Malstatt | 5.824 | 45,7 | 22,0 | 57,1 | 28,6 | 32,3 | 86,2 | 54,3 | 14,0 | 60,7 |
| 124 Leipziger Straße | 4.279 | 55,6 | 20,6 | 64,2 | 32,4 | 23,8 | 84,3 | 44,4 | 13,8 | 52,1 |
| 125 Jenneweg | 4.241 | 64,9 | 16,9 | 62,6 | 41,3 | 18,2 | 86,5 | 35,1 | 11,2 | 42,4 |
| 126 Rastpfuhl | 4.906 | 78,4 | 12,1 | 67,0 | 25,6 | 9,5 | 82,7 | 21,6 | 9,0 | 28,7 |
| 12 MALSTATT | 28.097 | 65,2 | 16,5 | 62,1 | 30,3 | 18,3 | 84,9 | 34,8 | 10,6 | 41,7 |
| 131 Hauptbahnhof | 2.782 | 51,3 | 13,9 | 64,5 | 18,7 | 34,8 | 92,3 | 48,7 | 10,1 | 53,8 |
| 132 Nauwieser Viertel | 5.706 | 66,6 | 11,8 | 62,3 | 16,5 | 21,6 | 92,2 | 33,4 | 9,5 | 39,7 |
| 133 St. Johanner Markt | 2.363 | 64,6 | 10,4 | 58,9 | 6,5 | 25,0 | 93,1 | 35,4 | 7,0 | 39,9 |
| 134 Am Staden | 4.619 | 75,9 | 10,6 | 57,5 | 16,0 | 13,5 | 90,2 | 24,1 | 10,4 | 32,0 |
| 135 Kaninchenberg | 1.576 | 65,2 | 16,2 | 70,3 | 21,5 | 18,6 | 89,4 | 34,8 | 10,3 | 41,6 |
| 136 Rotenbühl | 6.587 | 78,6 | 9,9 | 65,1 | 11,9 | 11,4 | 92,3 | 21,4 | 10,2 | 29,4 |
| 137 Am Homburg | 3.919 | 74,7 | 9,7 | 63,3 | 13,7 | 15,6 | 93,5 | 25,3 | 9,5 | 32,3 |
| 138 Bruchwiese | 2.505 | 65,0 | 17,7 | 68,2 | 25,5 | 17,3 | 91,0 | 35,0 | 9,0 | 40,8 |
| 139 Universität | 532 | 40,4 | 8,1 | 62,8 | 20,9 | 51,5 | 96,7 | 59,6 | 22,3 | 68,6 |
| 13 ST. JOHANN | 30.589 | 69,4 | 13,6 | 63,6 | 16,4 | 18,9 | 92,2 | 30,6 | 9,8 | 37,4 |
| 14 ESCHBERG | 6.486 | 67,5 | 19,1 | 71,2 | 39,3 | 13,4 | 90,9 | 32,5 | 11,7 | 40,4 |
| 161 Wackenberg | 3.980 | 75,4 | 12,1 | 61,1 | 18,8 | 12,4 | 82,4 | 24,6 | 9,6 | 31,8 |
| 162 Winterberg | 5.331 | 78,9 | 10,8 | 63,1 | 18,3 | 10,4 | 88,9 | 21,1 | 9,9 | 29,0 |
| 16 ST. ARNUAL | 9.311 | 77,4 | 11,4 | 62,2 | 18,5 | 11,2 | 85,9 | 22,6 | 9,8 | 30,2 |
| 1 MITTE | 93.678 | 68,5 | 14,4 | 64,0 | 26,2 | 17,1 | 88,5 | 31,5 | 10,3 | 38,5 |
| 211 Gersweiler-Mitte | 2.895 | 78,5 | 10,4 | 52,0 | 18,0 | 11,1 | 70,8 | 21,5 | 9,5 | 28,9 |
| 212 Ottenhausen | 2.292 | 86,4 | 8,2 | 55,6 | 16,9 | 5,4 | 78,9 | 13,6 | 8,3 | 20,8 |
| 213 Neu-Aschbach | 1.077 | 87,5 | 7,4 | 60,0 | 33,8 | 5,1 | 65,5 | 12,5 | 5,9 | 17,7 |
| 21 GERSWEILER | 6.264 | 82,9 | 9,1 | 54,3 | 19,9 | 8,0 | 72,2 | 17,1 | 8,4 | 24,0 |
| 221 Klarenthal | 3.999 | 85,0 | 8,7 | 61,0 | 25,1 | 6,3 | 72,3 | 15,0 | 7,6 | 21,4 |
| 222 Krughütte | 1.231 | 83,5 | 10,4 | 64,8 | 20,3 | 6,1 | 72,0 | 16,5 | 8,3 | 23,4 |
| 22 KLARENTHAL | 5.230 | 84,7 | 9,1 | 62,0 | 23,8 | 6,3 | 72,3 | 15,3 | 7,7 | 21,9 |
| 231 Altenkessel | 4.428 | 85,8 | 7,3 | 52,0 | 21,1 | 6,9 | 74,8 | 14,2 | 7,1 | 20,3 |
| 232 Rockershausen | 988 | 76,5 | 10,7 | 47,2 | 16,0 | 12,8 | 69,0 | 23,5 | 13,1 | 33,5 |
| 23 ALTENKESSEL | 5.416 | 84,1 | 7,9 | 50,8 | 19,8 | 8,0 | 73,1 | 15,9 | 8,1 | 22,7 |
| 241 Hochstraße | 5.673 | 56,3 | 16,0 | 55,8 | 26,8 | 27,7 | 83,6 | 43,7 | 13,6 | 51,4 |
| 242 Ottstraße | 4.046 | 72,3 | 14,5 | 62,7 | 35,0 | 13,2 | 82,3 | 27,7 | 10,5 | 35,3 |
| 243 Füllengarten | 4.925 | 67,9 | 13,2 | 58,4 | 20,8 | 18,9 | 80,5 | 32,1 | 10,7 | 39,4 |
| 244 Von-der-Heydt | 72 | 86,1 | 4,2 | 66,7 | 0,0 | 9,7 | 100,0 | 13,9 | 4,8 | 18,1 |
| 24 BURBACH | 14.716 | 64,7 | 14,6 | 58,5 | 27,2 | 20,7 | 82,5 | 35,3 | 11,6 | 42,8 |
| 2 WEST | 31.626 | 74,9 | 11,4 | 57,4 | 24,7 | 13,6 | 79,6 | 25,1 | 9,5 | 32,2 |
| 311 Dudweiler-Nord | 2.728 | 77,7 | 12,7 | 67,3 | 40,2 | 9,6 | 85,1 | 22,3 | 8,1 | 28,6 |
| 312 Dudweiler-Mitte | 2.623 | 66,5 | 9,9 | 49,2 | 15,4 | 23,6 | 86,6 | 33,5 | 8,5 | 39,2 |
| 313 Flitsch | 1.291 | 84,7 | 7,4 | 65,3 | 45,3 | 8,0 | 81,6 | 15,3 | 6,9 | 21,1 |
| 314 Kitten | 853 | 84,4 | 6,6 | 48,2 | 21,4 | 9,0 | 79,2 | 15,6 | 6,0 | 20,6 |
| 315 Pfaffenkopf | 3.012 | 84,2 | 6,7 | 62,6 | 33,5 | 9,1 | 89,0 | 15,8 | 6,7 | 21,4 |
| 316 Geisenkopf | 2.143 | 78,3 | 8,3 | 63,8 | 28,8 | 13,5 | 89,3 | 21,7 | 5,5 | 26,1 |
| 317 Dudweiler-Süd | 5.213 | 71,3 | 7,7 | 62,5 | 25,3 | 21,1 | 94,7 | 28,7 | 8,1 | 34,5 |
| 318 Wilhelmshöhe-Fröhn | 1.664 | 79,3 | 9,9 | 67,3 | 24,8 | 10,8 | 79,9 | 20,7 | 7,6 | 26,7 |
| 31 DUDWEILER | 19.527 | 76,4 | 8,7 | 61,8 | 29,1 | 14,9 | 89,2 | 23,6 | 7,4 | 29,2 |
| 32 JÄGERSFREUDE | 1.931 | 84,2 | 8,0 | 60,6 | 16,1 | 7,8 | 80,8 | 15,8 | 9,5 | 23,9 |
| 33 HERRENISOHR | 2.132 | 85,8 | 7,7 | 53,9 | 25,5 | 6,4 | 81,8 | 14,2 | 6,6 | 19,8 |
| 341 Scheidt | 3.212 | 81,1 | 7,8 | 62,9 | 10,8 | 11,1 | 88,8 | 18,9 | 8,4 | 25,7 |
| 342 Scheidterberg | 791 | 87,0 | 8,1 | 67,2 | 15,6 | 4,9 | 87,2 | 13,0 | 8,4 | 20,4 |
| 34 SCHEIDT | 4.003 | 82,2 | 7,9 | 63,8 | 11,7 | 9,9 | 88,6 | 17,8 | 8,4 | 24,7 |
| 3 DUDWEILER | 27.593 | 78,5 | 8,5 | 61,4 | 25,6 | 13,0 | 88,5 | 21,5 | 7,6 | 27,4 |
| 42 SCHAFFBRÜCKE | 2.952 | 73,7 | 11,9 | 61,4 | 19,1 | 14,5 | 82,7 | 26,3 | 8,4 | 32,5 |
| 43 BISCHMISHEIM | 3.891 | 87,3 | 6,9 | 56,9 | 8,9 | 5,8 | 79,6 | 12,7 | 7,9 | 19,6 |
| 44 ENSHEIM | 3.530 | 87,9 | 6,2 | 53,0 | 15,5 | 5,9 | 80,2 | 12,1 | 8,2 | 19,3 |
| 451 Brebach | 664 | 54,2 | 12,2 | 53,1 | 8,6 | 33,6 | 88,3 | 45,8 | 15,8 | 54,4 |
| 452 Neufechingen | 2.403 | 68,1 | 13,0 | 46,2 | 8,7 | 18,9 | 79,1 | 31,9 | 10,9 | 39,3 |
| 453 Fechingen | 2.748 | 80,5 | 12,0 | 65,6 | 19,6 | 7,5 | 82,4 | 19,5 | 10,0 | 27,6 |
| 45 BREBACH-FECHINGEN | 5.815 | 72,4 | 12,5 | 55,8 | 13,7 | 15,2 | 82,2 | 27,6 | 10,9 | 35,5 |
| 46 ESCHRINGEN | 1.232 | 89,8 | 5,4 | 56,7 | 7,5 | 4,8 | 76,3 | 10,2 | 8,1 | 17,5 |
| 471 Alt-Güdingen | 3.318 | 82,1 | 8,0 | 59,6 | 13,9 | 9,9 | 79,0 | 17,9 | 9,1 | 25,4 |
| 472 Schönbach | 1.735 | 78,0 | 11,5 | 66,5 | 32,0 | 10,5 | 86,3 | 22,0 | 9,3 | 29,3 |
| 47 GÜDINGEN | 5.053 | 80,7 | 9,2 | 62,5 | 21,6 | 10,1 | 81,6 | 19,3 | 9,2 | 26,7 |
| 48 BÜBINGEN | 3.259 | 85,1 | 8,3 | 57,9 | 8,5 | 6,6 | 79,5 | 14,9 | 8,2 | 21,9 |
| 4 HALBERG | 25.732 | 81,0 | 9,2 | 58,1 | 14,9 | 9,8 | 81,4 | 19,0 | 8,9 | 26,2 |
| S A A R B R Ü C K E N | 178.629 | 73,0 | 12,2 | 62,0 | 24,7 | 14,8 | 86,4 | 27,0 | 9,5 | 33,9 |

Quelle: Melderegister

1) Migranten = Deutsche mit 2. Staatsangehörigkeit und/ oder Geburtsland "nicht-deutsch", sowie Ausländer

Tab. 19: Ausländer nach Staatsangehörigkeit am 31.12.2014

(Bevölkerung am Ort der Hauptwohnung)

| Staatsangehörigkeit ¹⁾ | Bestand am 31.12.2014 | | | | | | | | Veränderung geg. 31.12.2013 | |
|-----------------------------------|-----------------------|----------------|----------------|-------------------|-------------|--------------------------------------|---------------------------------------|--------------------------------------|--------------------------------|-------------|
| | insg. | dar. weibl. | im Alter von | | ledig | in Sbr. seit mindest. 8 Jahren | Anteil an Bevölkerung insgesamt | Anteil an Ausländern insgesamt | | |
| | | | unter 18 J. | 60 J. u. älter | | | | | | |
| | abs. | in % v. insg. | | | | in % | | abs. | in % | |
| 1. EUROPA | | | | | | | | | | |
| albanisch | 140 | 53,6 | 9,3 | 2,9 | 45,0 | 35,7 | 0,1 | 0,5 | 23 | 19,7 |
| belgisch | 108 | 54,6 | 7,4 | 11,1 | 74,1 | 50,0 | 0,1 | 0,4 | -18 | -14,3 |
| bosnisch-herzegowinisch | 654 | 50,3 | 11,8 | 13,6 | 32,7 | 70,0 | 0,4 | 2,5 | 1 | 0,2 |
| britisch | 189 | 41,3 | 1,6 | 20,6 | 58,7 | 52,4 | 0,1 | 0,7 | -38 | -16,7 |
| bulgarisch | 758 | 54,2 | 16,0 | 3,4 | 64,2 | 11,5 | 0,4 | 2,9 | 88 | 13,1 |
| dänisch | 42 | 47,6 | 2,4 | 21,4 | 61,9 | 47,6 | 0,0 | 0,2 | -1 | -2,3 |
| estnisch | 19 | 57,9 | 5,3 | 10,5 | 63,2 | 42,1 | 0,0 | 0,1 | -1 | -5,0 |
| finnisch | 22 | 77,3 | 22,7 | 9,1 | 63,6 | 40,9 | 0,0 | 0,1 | -10 | -31,3 |
| französisch | 2.292 | 57,8 | 5,7 | 24,2 | 54,7 | 55,1 | 1,3 | 8,7 | -232 | -9,2 |
| griechisch | 249 | 43,4 | 6,8 | 18,5 | 54,6 | 49,0 | 0,1 | 0,9 | -14 | -5,3 |
| irisch | 33 | 48,5 | 3,0 | 6,1 | 75,8 | 48,5 | 0,0 | 0,1 | -11 | -25,0 |
| isländisch | 16 | 43,8 | 6,3 | 12,5 | 50,0 | 43,8 | 0,0 | 0,1 | -3 | -15,8 |
| italienisch | 3.851 | 42,8 | 6,8 | 25,3 | 38,5 | 72,2 | 2,2 | 14,6 | -46 | -1,2 |
| jugoslawisch * | 294 | 49,7 | 11,6 | 19,4 | 39,5 | 92,9 | 0,2 | 1,1 | -46 | -13,5 |
| kosovarisch | 180 | 47,2 | 17,2 | 5,0 | 38,9 | 25,0 | 0,1 | 0,7 | 30 | 20,0 |
| kroatisch | 246 | 49,6 | 8,1 | 19,9 | 33,3 | 54,9 | 0,1 | 0,9 | 45 | 22,4 |
| lettisch | 53 | 60,4 | 18,9 | 18,9 | 41,5 | 32,1 | 0,0 | 0,2 | 4 | 8,2 |
| litauisch | 99 | 67,7 | 10,1 | 5,1 | 58,6 | 33,3 | 0,1 | 0,4 | 4 | 4,2 |
| luxemburgisch | 309 | 43,7 | 2,3 | 11,7 | 77,3 | 40,1 | 0,2 | 1,2 | -6 | -1,9 |
| mazedonisch | 83 | 44,6 | 16,9 | 4,8 | 37,3 | 47,0 | 0,0 | 0,3 | 0 | 0,0 |
| moldauisch | 66 | 53,0 | 12,1 | 24,2 | 33,3 | 74,2 | 0,0 | 0,2 | x | x |
| montenegrinisch | 22 | 45,5 | 22,7 | 0,0 | 63,6 | 4,5 | 0,0 | 0,1 | 4 | 22,2 |
| niederländisch | 128 | 43,8 | 7,0 | 14,1 | 52,3 | 36,7 | 0,1 | 0,5 | 15 | 13,3 |
| norwegisch | 22 | 45,5 | 4,5 | 9,1 | 77,3 | 40,9 | 0,0 | 0,1 | 0 | 0,0 |
| österreichisch | 271 | 51,7 | 7,7 | 32,1 | 41,0 | 62,0 | 0,2 | 1,0 | -13 | -4,6 |
| polnisch | 1.000 | 53,0 | 12,9 | 5,7 | 41,7 | 26,1 | 0,6 | 3,8 | -58 | -5,5 |
| portugiesisch | 162 | 50,6 | 19,1 | 6,8 | 55,6 | 43,2 | 0,1 | 0,6 | 8 | 5,2 |
| rumänisch | 1.555 | 49,5 | 23,3 | 2,2 | 64,7 | 5,1 | 0,9 | 5,9 | 318 | 25,7 |
| russisch | 966 | 60,8 | 9,5 | 20,8 | 31,7 | 61,1 | 0,5 | 3,7 | 0 | 0,0 |
| schwedisch | 55 | 38,2 | 14,5 | 5,5 | 69,1 | 47,3 | 0,0 | 0,2 | -12 | -17,9 |
| schweizerisch | 96 | 60,4 | 3,1 | 31,3 | 46,9 | 59,4 | 0,1 | 0,4 | 0 | 0,0 |
| serbisch | 208 | 50,0 | 17,8 | 4,8 | 46,6 | 22,6 | 0,1 | 0,8 | 13 | 6,7 |
| serbisch und montenegrinisch * | 188 | 45,7 | 28,7 | 5,3 | 54,3 | 44,7 | 0,1 | 0,7 | -20 | -9,6 |
| slowakisch | 109 | 53,2 | 18,3 | 1,8 | 66,1 | 9,2 | 0,1 | 0,4 | 19 | 21,1 |
| slowenisch | 24 | 41,7 | 4,2 | 20,8 | 62,5 | 50,0 | 0,0 | 0,1 | -2 | -7,7 |
| spanisch | 361 | 53,7 | 4,2 | 7,8 | 71,2 | 38,0 | 0,2 | 1,4 | -41 | -10,2 |
| tschechisch | 96 | 47,9 | 4,2 | 15,6 | 56,3 | 44,8 | 0,1 | 0,4 | -42 | -30,4 |
| türkisch | 2.245 | 46,5 | 10,6 | 14,4 | 30,2 | 66,4 | 1,3 | 8,5 | -26 | -1,1 |
| ukrainisch | 898 | 56,9 | 8,5 | 34,0 | 26,9 | 73,5 | 0,5 | 3,4 | -22 | -2,4 |
| ungarisch | 487 | 51,7 | 8,0 | 3,3 | 56,7 | 9,0 | 0,3 | 1,8 | 43 | 9,7 |
| weißrussisch | 89 | 68,5 | 9,0 | 19,1 | 32,6 | 57,3 | 0,0 | 0,3 | -1 | -1,1 |
| sonstige | 6 | 33,3 | 0,0 | 0,0 | 66,7 | 83,3 | 0,0 | 0,0 | -1 | -14,3 |
| insgesamt | 18.691 | 50,2 | 10,3 | 16,7 | 45,4 | 51,2 | 10,5 | 70,7 | -49 | -0,3 |
| 2. AFRIKA | | | | | | | | | | |
| ägyptisch | 89 | 33,7 | 12,4 | 1,1 | 55,1 | 20,2 | 0,0 | 0,3 | 8 | 9,9 |
| algerisch | 218 | 46,3 | 13,8 | 8,3 | 34,9 | 43,6 | 0,1 | 0,8 | -2 | -0,9 |
| äthiopisch | 16 | 56,3 | 6,3 | 0,0 | 81,3 | 31,3 | 0,0 | 0,1 | 4 | 33,3 |
| beninisch | 15 | 26,7 | 6,7 | 0,0 | 53,3 | 26,7 | 0,0 | 0,1 | -4 | -21,1 |
| burkinisch | 15 | 13,3 | 0,0 | 0,0 | 73,3 | 26,7 | 0,0 | 0,1 | -1 | -6,3 |
| eritreisch | 90 | 12,2 | 10,0 | 0,0 | 76,7 | 2,2 | 0,1 | 0,3 | 77 | 592,3 |
| gabunisch | 10 | 40,0 | 20,0 | 0,0 | 80,0 | 30,0 | 0,0 | 0,0 | 3 | 42,9 |
| ghanaisch | 328 | 59,1 | 14,6 | 5,5 | 43,0 | 60,4 | 0,2 | 1,2 | 0 | 0,0 |
| ivorisch | 36 | 30,6 | 16,7 | 0,0 | 61,1 | 36,1 | 0,0 | 0,1 | -4 | -10,0 |
| kamerunisch | 298 | 39,3 | 6,4 | 1,0 | 82,9 | 7,7 | 0,2 | 1,1 | -1 | -0,3 |
| kenianisch | 38 | 68,4 | 21,1 | 0,0 | 50,0 | 42,1 | 0,0 | 0,1 | -7 | -15,6 |
| kongolesisch (Rep.) | 23 | 52,2 | 30,4 | 0,0 | 73,9 | 34,8 | 0,0 | 0,1 | 1 | 4,5 |
| kongolesisch (Dem. Rep.) | 14 | 42,9 | 7,1 | 14,3 | 50,0 | 35,7 | 0,0 | 0,1 | 1 | 7,7 |
| libysch | 20 | 35,0 | 55,0 | 0,0 | 65,0 | 10,0 | 0,0 | 0,1 | -2 | -9,1 |
| madagassisch | 13 | 76,9 | 15,4 | 0,0 | 53,8 | 15,4 | 0,0 | 0,0 | 2 | 18,2 |
| malisch | 13 | 23,1 | 7,7 | 7,7 | 38,5 | 30,8 | 0,0 | 0,0 | -3 | -18,8 |
| marokkanisch | 399 | 27,6 | 2,3 | 3,3 | 64,2 | 18,5 | 0,2 | 1,5 | -15 | -3,6 |
| nigerianisch | 63 | 44,4 | 11,1 | 4,8 | 47,6 | 34,9 | 0,0 | 0,2 | -10 | -13,7 |
| senegalesisch | 22 | 31,8 | 9,1 | 4,5 | 50,0 | 45,5 | 0,0 | 0,1 | 3 | 15,8 |
| südafrikanisch | 27 | 40,7 | 7,4 | 7,4 | 55,6 | 25,9 | 0,0 | 0,1 | -1 | -3,6 |
| tansanisch | 10 | 50,0 | 0,0 | 10,0 | 20,0 | 50,0 | 0,0 | 0,0 | 1 | 11,1 |
| togoisch | 57 | 40,4 | 10,5 | 5,3 | 43,9 | 50,9 | 0,0 | 0,2 | -4 | -6,6 |
| tunesisch | 124 | 30,6 | 4,0 | 7,3 | 27,4 | 26,6 | 0,1 | 0,5 | -3 | -2,4 |
| sonstige | 74 | 35,1 | 13,5 | 6,8 | 52,7 | 47,3 | 0,0 | 0,3 | -2 | -2,6 |
| insgesamt | 2.012 | 39,5 | 9,8 | 4,0 | 55,9 | 30,7 | 1,1 | 7,6 | 27 | 1,4 |

Quelle: Melderegister

1) Besetzungszahlen von mind. 10 Personen werden einzeln und solche unter 10 Personen zusammengefaßt unter "sonstige" je Erdteil nachgewiesen

* zur Zeit noch vorkommende historische Staatsangehörigkeiten im Melderegister

Fortsetzung Tab. 19 : Ausländer nach Staatsangehörigkeit am 31.12.2014

(Bevölkerung am Ort der Hauptwohnung)

| Staatsangehörigkeit ¹⁾ | Bestand am 31.12.2014 | | | | | | | | Veränderung geg. 31.12.2013 | |
|------------------------------------|-----------------------|----------------|----------------|-------------------|-------------|--------------------------------------|---------------------------------------|--------------------------------------|--------------------------------|--------------|
| | insg. | dar. weibl. | im Alter von | | ledig | in Sbr. seit mindest. 8 Jahren | Anteil an Bevölkerung insgesamt | Anteil an Ausländern insgesamt | | |
| | | | unter 18 J. | 60 J. u. älter | | | | | | |
| | abs. | in % v. insg. | | | | in % | | abs. | in % | |
| 3. AMERIKA | | | | | | | | | | |
| amerikanisch | 296 | 41,2 | 4,7 | 14,2 | 56,1 | 37,2 | 0,2 | 1,1 | 10 | 3,5 |
| argentinisch | 24 | 50,0 | 8,3 | 8,3 | 58,3 | 25,0 | 0,0 | 0,1 | -4 | -14,3 |
| brasilianisch | 136 | 61,8 | 3,7 | 8,8 | 45,6 | 24,3 | 0,1 | 0,5 | 3 | 2,3 |
| chilenisch | 29 | 51,7 | 3,4 | 3,4 | 41,4 | 34,5 | 0,0 | 0,1 | 2 | 7,4 |
| dominikanisch | 40 | 57,5 | 22,5 | 0,0 | 47,5 | 15,0 | 0,0 | 0,2 | -2 | -4,8 |
| kanadisch | 73 | 46,6 | 6,8 | 13,7 | 60,3 | 41,1 | 0,0 | 0,3 | 8 | 12,3 |
| kolumbianisch | 71 | 57,7 | 12,7 | 1,4 | 60,6 | 16,9 | 0,0 | 0,3 | -10 | -12,3 |
| kubanisch | 27 | 55,6 | 11,1 | 3,7 | 22,2 | 29,6 | 0,0 | 0,1 | -3 | -10,0 |
| mexikanisch | 66 | 39,4 | 3,0 | 1,5 | 69,7 | 15,2 | 0,0 | 0,2 | -13 | -16,5 |
| peruanisch | 20 | 60,0 | 0,0 | 5,0 | 40,0 | 30,0 | 0,0 | 0,1 | 0 | 0,0 |
| venezolanisch | 15 | 73,3 | 0,0 | 13,3 | 46,7 | 33,3 | 0,0 | 0,1 | 5 | 50,0 |
| sonstige | 48 | 47,9 | 2,1 | 4,2 | 47,9 | 35,4 | 0,0 | 0,2 | 13 | 37,1 |
| insgesamt | 845 | 49,5 | 6,0 | 8,9 | 53,3 | 29,9 | 0,5 | 3,2 | -2 | -0,2 |
| 4. ASIEN | | | | | | | | | | |
| afghanisch | 282 | 12,8 | 29,4 | 0,4 | 89,4 | 0,7 | 0,2 | 1,1 | 77 | 37,6 |
| armenisch | 15 | 66,7 | 13,3 | 26,7 | 26,7 | 40,0 | 0,0 | 0,1 | -2 | -11,8 |
| aserbaidjanisch | 78 | 47,4 | 10,3 | 23,1 | 42,3 | 60,3 | 0,0 | 0,3 | 0 | 0,0 |
| bangladeschisch | 22 | 9,1 | 0,0 | 0,0 | 81,8 | 13,6 | 0,0 | 0,1 | 10 | 83,3 |
| chinesisch | 575 | 49,6 | 4,5 | 1,6 | 61,6 | 16,9 | 0,3 | 2,2 | 40 | 7,5 |
| georgisch | 153 | 54,9 | 5,2 | 9,8 | 60,8 | 51,0 | 0,1 | 0,6 | -14 | -8,4 |
| indisch | 322 | 33,2 | 2,8 | 4,0 | 66,8 | 15,8 | 0,2 | 1,2 | 47 | 17,1 |
| indonesisch | 125 | 44,0 | 2,4 | 3,2 | 76,0 | 20,0 | 0,1 | 0,5 | 1 | 0,8 |
| irakisch | 306 | 37,9 | 20,3 | 6,5 | 51,3 | 15,4 | 0,2 | 1,2 | -29 | -8,7 |
| iranisch | 317 | 42,6 | 6,3 | 15,1 | 54,9 | 38,5 | 0,2 | 1,2 | 20 | 6,7 |
| israelisch | 33 | 48,5 | 0,0 | 21,2 | 45,5 | 57,6 | 0,0 | 0,1 | -5 | -13,2 |
| japanisch | 123 | 58,5 | 4,9 | 5,7 | 60,2 | 45,5 | 0,1 | 0,5 | -6 | -4,7 |
| jemenitisch | 33 | 12,1 | 6,1 | 0,0 | 81,8 | 6,1 | 0,0 | 0,1 | 3 | 10,0 |
| jordanisch | 56 | 26,8 | 8,9 | 5,4 | 53,6 | 23,2 | 0,0 | 0,2 | -6 | -9,7 |
| kasachisch | 127 | 51,2 | 4,7 | 10,2 | 20,5 | 56,7 | 0,1 | 0,5 | -4 | -3,1 |
| kirgisisch | 65 | 56,9 | 7,7 | 23,1 | 27,7 | 69,2 | 0,0 | 0,2 | -3 | -4,4 |
| koreanisch (Dem. Volksrep., Nord) | 28 | 57,1 | 7,1 | 10,7 | 53,6 | 78,6 | 0,0 | 0,1 | -3 | -9,7 |
| koreanisch (Rep., Süd) | 235 | 57,4 | 13,6 | 1,3 | 66,0 | 15,7 | 0,1 | 0,9 | 12 | 5,4 |
| libanesisch | 162 | 46,3 | 16,7 | 8,0 | 37,7 | 55,6 | 0,1 | 0,6 | -11 | -6,4 |
| malaysisch | 18 | 27,8 | 0,0 | 0,0 | 83,3 | 27,8 | 0,0 | 0,1 | -3 | -14,3 |
| nepalesisch | 18 | 33,3 | 0,0 | 0,0 | 55,6 | 27,8 | 0,0 | 0,1 | 0 | 0,0 |
| pakistanisch | 143 | 39,9 | 9,1 | 6,3 | 42,0 | 41,3 | 0,1 | 0,5 | 6 | 4,4 |
| philippinisch | 44 | 88,6 | 9,1 | 9,1 | 13,6 | 43,2 | 0,0 | 0,2 | -2 | -4,3 |
| sri-lankisch | 242 | 49,2 | 4,5 | 15,3 | 18,2 | 74,4 | 0,1 | 0,9 | -9 | -3,6 |
| syrisch | 724 | 29,1 | 18,9 | 2,1 | 61,6 | 3,9 | 0,4 | 2,7 | 430 | 146,3 |
| thailändisch | 228 | 86,8 | 5,3 | 5,3 | 23,2 | 47,8 | 0,1 | 0,9 | -2 | -0,9 |
| usbekisch | 67 | 59,7 | 4,5 | 26,9 | 38,8 | 58,2 | 0,0 | 0,3 | -2 | -2,9 |
| vietnamesisch | 150 | 56,0 | 8,7 | 5,3 | 40,7 | 34,0 | 0,1 | 0,6 | 12 | 8,7 |
| sonstige | 40 | 45,0 | 12,5 | 2,5 | 55,0 | 5,0 | 0,0 | 0,2 | 7 | 21,2 |
| insgesamt | 4.731 | 43,9 | 10,7 | 6,3 | 54,1 | 28,1 | 2,6 | 17,9 | 564 | 13,5 |
| 5. AUSTRALIEN/ OZEANIEN | | | | | | | | | | |
| australisch | 27 | 33,3 | 3,7 | 11,1 | 63,0 | 40,7 | 0,0 | 0,1 | -6 | -18,2 |
| sonstige | 3 | 33,3 | 0,0 | 0,0 | 33,3 | 33,3 | 0,0 | 0,0 | 0 | 0,0 |
| insgesamt | 30 | 33,3 | 3,3 | 10,0 | 60,0 | 40,0 | 0,0 | 0,1 | -6 | -16,7 |
| 6. STAATENLOS O. Ä. | 142 | 37,3 | 21,8 | 4,2 | 62,7 | 47,9 | 0,1 | 0,5 | -8 | -5,3 |
| INSGESAMT | 26.451 | 48,2 | 10,3 | 13,6 | 48,1 | 44,8 | 14,8 | 100,0 | 526 | 2,0 |

 1) Besetzungszahlen von mind. 10 Personen werden einzeln und solche unter 10 Personen zusammengefaßt nachgewiesen unter "sonstige" je Erdteil
 2014 gab es 153 Staatsangehörigkeiten (einschl. Anmerkung *)

* zur Zeit noch vorkommende historische Staatsangehörigkeiten im Melderegister

Tab. 20: Ausländer am 31.12.2014
(Bevölkerung am Ort der Hauptwohnung)

| Distrikt bzw. STADTTEIL bzw. BEZIRK | Insgesamt | | | | EU-Ausländer | | | | Nicht-EU-Ausländer | | |
|---|---------------|-----------------------------------|-------------------------------------|-------------|---------------|-------------------|--------------|--------------|--------------------|--------------|--------------------|
| | abs. | Anteil an der Bevöl- kerung | Veränd. gegenüber dem 31.12.2013 | | insgesamt | | darunter | | abs. | darunter | |
| | | | abs. | in % | abs. | in % von Sp. 1 | Italiener | Franz. | | Türken | Nicht- europäer |
| | 1 | 2 | 3 | 4 | 5 | 6 | 7 | 8 | 9 | 10 | 11 |
| 111 Schloßplatz | 718 | 25,4 | -18 | -2,4 | 266 | 37,0 | 47 | 67 | 452 | 40 | 304 |
| 112 Reppersberg | 118 | 6,1 | -14 | -10,6 | 80 | 67,8 | 16 | 26 | 38 | 1 | 25 |
| 113 Malstatter Straße | 847 | 21,2 | -6 | -0,7 | 327 | 38,6 | 83 | 75 | 520 | 134 | 249 |
| 114 Triller | 282 | 9,3 | 19 | 7,2 | 179 | 63,5 | 37 | 53 | 103 | 15 | 57 |
| 115 Glockenwald | 436 | 21,8 | 105 | 31,7 | 155 | 35,6 | 48 | 18 | 281 | 26 | 166 |
| 116 Bellevue | 793 | 14,6 | 32 | 4,2 | 329 | 41,5 | 63 | 84 | 464 | 79 | 247 |
| 11 ALT-SAARBRÜCKEN | 3.194 | 16,6 | 118 | 3,8 | 1.336 | 41,8 | 294 | 323 | 1.858 | 295 | 1.048 |
| 121 Rußhütte | 448 | 18,5 | -16 | -3,4 | 205 | 45,8 | 53 | 15 | 243 | 17 | 116 |
| 122 Rodenhof | 558 | 8,7 | 40 | 7,7 | 230 | 41,2 | 79 | 42 | 328 | 27 | 152 |
| 123 Unteres Malstatt | 1.881 | 32,3 | 42 | 2,3 | 728 | 38,7 | 198 | 67 | 1.153 | 244 | 581 |
| 124 Leipziger Straße | 1.019 | 23,8 | 54 | 5,6 | 375 | 36,8 | 99 | 45 | 644 | 101 | 264 |
| 125 Jenneweg | 772 | 18,2 | 71 | 10,1 | 272 | 35,2 | 111 | 23 | 500 | 96 | 235 |
| 126 Rastpfuhl | 468 | 9,5 | 24 | 5,4 | 218 | 46,6 | 67 | 48 | 250 | 50 | 124 |
| 12 MALSTATT | 5.146 | 18,3 | 215 | 4,4 | 2.028 | 39,4 | 607 | 240 | 3.118 | 535 | 1.472 |
| 131 Hauptbahnhof | 968 | 34,8 | 0 | 0,0 | 432 | 44,6 | 56 | 110 | 536 | 54 | 354 |
| 132 Nauwieser Viertel | 1.233 | 21,6 | -80 | -6,1 | 582 | 47,2 | 110 | 151 | 651 | 99 | 417 |
| 133 St. Johanner Markt | 591 | 25,0 | 16 | 2,8 | 316 | 53,5 | 58 | 84 | 275 | 31 | 214 |
| 134 Am Staden | 624 | 13,5 | -32 | -4,9 | 327 | 52,4 | 55 | 103 | 297 | 28 | 176 |
| 135 Kaninchenberg | 293 | 18,6 | -24 | -7,6 | 171 | 58,4 | 28 | 48 | 122 | 11 | 88 |
| 136 Rotenbühl | 754 | 11,4 | 8 | 1,1 | 350 | 46,4 | 36 | 137 | 404 | 26 | 277 |
| 137 Am Homburg | 611 | 15,6 | 37 | 6,4 | 265 | 43,4 | 32 | 59 | 346 | 17 | 262 |
| 138 Bruchwiese | 433 | 17,3 | 14 | 3,3 | 193 | 44,6 | 28 | 57 | 240 | 14 | 152 |
| 139 Universität | 274 | 51,5 | -390 | -58,7 | 140 | 51,1 | 14 | 32 | 134 | 1 | 118 |
| 13 ST. JOHANN | 5.781 | 18,9 | -451 | -7,2 | 2.776 | 48,0 | 417 | 781 | 3.005 | 281 | 2.058 |
| 14 ESCHBERG | 868 | 13,4 | 121 | 16,2 | 299 | 34,4 | 51 | 58 | 569 | 40 | 355 |
| 161 Wackenberg | 495 | 12,4 | 39 | 8,6 | 275 | 55,6 | 135 | 34 | 220 | 9 | 117 |
| 162 Winterberg | 552 | 10,4 | 6 | 1,1 | 287 | 52,0 | 45 | 92 | 265 | 23 | 151 |
| 16 ST. ARNUAL | 1.047 | 11,2 | 45 | 4,5 | 562 | 53,7 | 180 | 126 | 485 | 32 | 268 |
| 1 MITTE | 16.036 | 17,1 | 48 | 0,3 | 7.001 | 43,7 | 1.549 | 1.528 | 9.035 | 1.183 | 5.201 |
| 211 Gersweiler-Mitte | 322 | 11,1 | 6 | 1,9 | 264 | 82,0 | 168 | 26 | 58 | 9 | 30 |
| 212 Ottenhausen | 123 | 5,4 | -8 | -6,1 | 90 | 73,2 | 50 | 16 | 33 | 5 | 22 |
| 213 Neu-Aschbach | 55 | 5,1 | -8 | -12,7 | 50 | 90,9 | 36 | 7 | 5 | 0 | 2 |
| 21 GERSWEILER | 500 | 8,0 | -10 | -2,0 | 404 | 80,8 | 254 | 49 | 96 | 14 | 54 |
| 221 Klarenthal | 253 | 6,3 | -12 | -4,5 | 139 | 54,9 | 80 | 17 | 114 | 73 | 22 |
| 222 Krughütte | 75 | 6,1 | -1 | -1,3 | 59 | 78,7 | 44 | 2 | 16 | 2 | 7 |
| 22 KLARENTHAL | 328 | 6,3 | -13 | -3,8 | 198 | 60,4 | 124 | 19 | 130 | 75 | 29 |
| 231 Altenkessel | 306 | 6,9 | 15 | 5,2 | 194 | 63,4 | 137 | 19 | 112 | 35 | 54 |
| 232 Rockershausen | 126 | 12,8 | 21 | 20,0 | 61 | 48,4 | 29 | 3 | 65 | 38 | 16 |
| 23 ALTENKESSEL | 432 | 8,0 | 36 | 9,1 | 255 | 59,0 | 166 | 22 | 177 | 73 | 70 |
| 241 Hochstraße | 1.569 | 27,7 | 145 | 10,2 | 804 | 51,2 | 273 | 68 | 765 | 195 | 378 |
| 242 Ottstraße | 536 | 13,2 | 32 | 6,3 | 246 | 45,9 | 118 | 22 | 290 | 64 | 144 |
| 243 Füllengarten | 933 | 18,9 | 85 | 10,0 | 513 | 55,0 | 218 | 34 | 420 | 134 | 191 |
| 244 Von-der-Heydt | 7 | 9,7 | 0 | 0,0 | 1 | 14,3 | 0 | 1 | 6 | 0 | 0 |
| 24 BURBACH | 3.045 | 20,7 | 262 | 9,4 | 1.564 | 51,4 | 609 | 125 | 1.481 | 393 | 713 |
| 2 WEST | 4.305 | 13,6 | 275 | 6,8 | 2.421 | 56,2 | 1.153 | 215 | 1.884 | 555 | 866 |
| 311 Dudweiler-Nord | 262 | 9,6 | 17 | 6,9 | 128 | 48,9 | 35 | 23 | 134 | 18 | 50 |
| 312 Dudweiler-Mitte | 619 | 23,6 | -4 | -0,6 | 244 | 39,4 | 116 | 30 | 375 | 84 | 223 |
| 313 Flitsch | 103 | 8,0 | -11 | -9,6 | 69 | 67,0 | 31 | 5 | 34 | 6 | 17 |
| 314 Kitten | 77 | 9,0 | -1 | -1,3 | 49 | 63,6 | 25 | 6 | 28 | 8 | 10 |
| 315 Pfaffenkopf | 273 | 9,1 | 16 | 6,2 | 125 | 45,8 | 36 | 26 | 148 | 6 | 92 |
| 316 Geisenkopf | 289 | 13,5 | 3 | 1,0 | 106 | 36,7 | 18 | 31 | 183 | 14 | 130 |
| 317 Dudweiler-Süd | 1.098 | 21,1 | 31 | 2,9 | 402 | 36,6 | 60 | 104 | 696 | 37 | 562 |
| 318 Wilhelmshöhe-Fröhn | 179 | 10,8 | 8 | 4,7 | 84 | 46,9 | 35 | 11 | 95 | 28 | 35 |
| 31 DUDWEILER | 2.900 | 14,9 | 59 | 2,1 | 1.207 | 41,6 | 356 | 236 | 1.693 | 201 | 1.119 |
| 32 JAGERSFREUDE | 151 | 7,8 | 19 | 14,4 | 72 | 47,7 | 33 | 13 | 79 | 10 | 45 |
| 33 HERRENSOHR | 137 | 6,4 | -4 | -2,8 | 94 | 68,6 | 54 | 9 | 43 | 2 | 28 |
| 341 Scheidt | 357 | 11,1 | 22 | 6,6 | 211 | 59,1 | 55 | 36 | 146 | 8 | 98 |
| 342 Scheidterberg | 39 | 4,9 | -1 | -2,5 | 17 | 43,6 | 3 | 5 | 22 | 0 | 10 |
| 34 SCHEIDT | 396 | 9,9 | 21 | 5,6 | 228 | 57,6 | 58 | 41 | 168 | 8 | 108 |
| 3 DUDWEILER | 3.584 | 13,0 | 95 | 2,7 | 1.601 | 44,7 | 501 | 299 | 1.983 | 221 | 1.300 |
| 42 SCHAFBRÜCKE | 427 | 14,5 | -5 | -1,2 | 214 | 50,1 | 90 | 28 | 213 | 19 | 120 |
| 43 BISCHMISHEIM | 226 | 5,8 | 14 | 6,6 | 143 | 63,3 | 38 | 30 | 83 | 27 | 33 |
| 44 ENSHEIM | 207 | 5,9 | -1 | -0,5 | 161 | 77,8 | 97 | 21 | 46 | 2 | 25 |
| 451 Brebach | 223 | 33,6 | 29 | 14,9 | 118 | 52,9 | 35 | 13 | 105 | 38 | 48 |
| 452 Neufechingen | 454 | 18,9 | 16 | 3,7 | 220 | 48,5 | 125 | 19 | 234 | 151 | 35 |
| 453 Fechingen | 205 | 7,5 | 7 | 3,5 | 127 | 62,0 | 54 | 19 | 78 | 20 | 32 |
| 45 BREBACH-FECHINGEN | 882 | 15,2 | 52 | 6,3 | 465 | 52,7 | 214 | 51 | 417 | 209 | 115 |
| 46 ESCHRINGEN | 59 | 4,8 | 5 | 9,3 | 47 | 79,7 | 20 | 7 | 12 | 1 | 4 |
| 471 Alt-Güdingen | 328 | 9,9 | 29 | 9,7 | 213 | 64,9 | 95 | 38 | 115 | 19 | 47 |
| 472 Schönbach | 182 | 10,5 | 2 | 1,1 | 98 | 53,8 | 29 | 29 | 84 | 8 | 18 |
| 47 GÜDINGEN | 510 | 10,1 | 31 | 6,5 | 311 | 61,0 | 124 | 67 | 199 | 27 | 65 |
| 48 BUBINGEN | 215 | 6,6 | 12 | 5,9 | 158 | 73,5 | 65 | 46 | 57 | 1 | 31 |
| 4 HALBERG | 2.526 | 9,8 | 108 | 4,5 | 1.499 | 59,3 | 648 | 250 | 1.027 | 286 | 393 |
| SAARBRÜCKEN | 26.451 | 14,8 | 526 | 2,0 | 12.522 | 47,3 | 3.851 | 2.292 | 13.929 | 2.245 | 7.760 |

Quelle: Melderegister

Tab. 21: Staatsangehörigkeitswechsel in den Jahren 2000 – 2014 in Saarbrücken

(Bevölkerung am Ort der Hauptwohnung)

| Jahr | Staatsangehörigkeitswechsel | | | | | | |
|------------------|----------------------------------|----------------------|-------------------------------------|-------------------------------|--|----------------|-------------------------------|
| | bei Geburt gemäß § 4 Abs. 3 StAG | | | von nicht-deutsch auf deutsch | | | von deutsch auf nicht-deutsch |
| | insg. ¹⁾ | dar. in Sbr. geboren | | insg. | dar. durch Einbürgerungsurkunde (§§ 8 - 10 StAG) | | insg. |
| | | abs. ¹⁾ | in % aller Geburten v. ausl. Eltern | | abs. | in % von insg. | |
| 2000 | 97 | 77 | 28,1 | 730 | 516 | 70,7 | 29 |
| 2001 | 107 | 87 | 36,0 | 594 | 383 | 64,5 | 25 |
| 2002 | 105 | 98 | 43,8 | 515 | 367 | 71,3 | 31 |
| 2003 | 119 | 96 | 40,2 | 419 | 308 | 73,5 | 23 |
| 2004 | 103 | 92 | 35,2 | 526 | 420 | 79,8 | 23 |
| 2005 | 104 | 89 | 39,9 | 499 | 420 | 84,2 | 35 |
| 2006 | 117 | 103 | 45,6 | 429 | 345 | 80,4 | 20 |
| 2007 | 117 | 103 | 39,0 | 549 | 472 | 86,0 | 21 |
| 2008 | 113 | 92 | 40,5 | 571 | 519 | 90,9 | 21 |
| 2009 | 121 | 117 | 54,7 | 494 | 440 | 89,1 | 16 |
| 2010 | 101 | 92 | 41,3 | 527 | 432 | 82,0 | 15 |
| 2011 | 108 | 104 | 44,8 | 489 | 430 | 87,9 | 22 |
| 2012 | 106 | 99 | 45,4 | 456 | 447 | 98,0 | 31 |
| 2013 | 114 | 110 | 44,7 | 426 | 424 | 99,5 | 29 |
| 2014 | Angaben zurzeit nicht möglich | | | 442 | 437 | 98,9 | 33 |
| Insgesamt | | | | 7.666 | 6.360 | 83,0 | 374 |

Quelle: Melderegister

1) einschließlich der Anerkennung von Geburten aus Vorjahren und ohne Saarbrücker Geburten, die vor der Anerkennung verzogen sind

Tab. 22: Staatsangehörigkeitswechsel von nicht-deutsch auf deutsch im Jahr 2014 nach der ursprünglichen Staatsangehörigkeit und der Art der Einbürgerung

(Bevölkerung am Ort der Hauptwohnung)

| ursprüngliche Staatsangehörigkeit | Staatsangehörigkeitswechsel | | | | | | |
|-----------------------------------|---------------------------------|----------------------|--|-------------------------------|--|----------------|---|
| | bei Geburt gemäß §4 Abs. 3 StAG | | | von nicht-deutsch auf deutsch | | | |
| | insg. ¹⁾ | dar. in Sbr. geboren | | insg. | dar. durch Einbürgerungsurkunde (§§ 8-10 StAG) | | |
| | | abs. ¹⁾ | in % aller Geburten v. ausl. Eltern der jew. Staatsange. ²⁾ | | abs. | in % von insg. | in % der jew. Bevölkerung ²⁾ |
| bulgarisch | | | | 15 | 15 | 100,0 | 1,5 |
| italienisch | | | | 33 | 33 | 100,0 | 0,8 |
| rumänisch | | | | 14 | 14 | 100,0 | 0,7 |
| russisch | | | | 21 | 19 | 90,5 | 1,8 |
| türkisch | | | | 50 | 50 | 100,0 | 2,0 |
| ukrainisch | | | | 25 | 24 | 96,0 | 2,5 |
| nigerianisch | | | | 13 | 13 | 100,0 | 15,1 |
| ghanaisch | | | | 12 | 12 | 100,0 | 3,3 |
| marokkanisch | | | | 18 | 18 | 100,0 | 3,4 |
| kamerunisch | | | | 20 | 20 | 100,0 | 5,4 |
| vietnamesisch | | | | 12 | 12 | 100,0 | 6,7 |
| irakisch | | | | 20 | 20 | 100,0 | 5,4 |
| iranisch | | | | 12 | 12 | 100,0 | 3,4 |
| syrisch | | | | 12 | 12 | 100,0 | 1,5 |
| sonstige | | | | 165 | 163 | 98,8 | 1,3 |
| insgesamt | | | | 442 | 437 | 98,9 | 1,6 |

Quelle: Melderegister

1) einschließlich der Anerkennung von Geburten aus Vorjahren und ohne Saarbrücker Geburten, die vor der Anerkennung verzogen sind

2) vorläufig

3) Bevölkerung am Jahresanfang und Zuzüge im Berichtsjahr

4) Besetzungszahlen unter 10 Personen bzw. ungeklärt und ohne Angabe der Staatsangehörigkeit

Tab. 23: Bevölkerung nach Konfessionen am 31.12.2013

(Bevölkerung am Ort der Hauptwohnung)

| Distrikt bzw. STADTTEIL bzw. BEZIRK | Bev. insg | römisch- katholisch | | evangelisch | | sonstige Konfessionen ¹⁾ | | ohne Angabe oder keine Religion | |
|---|----------------|------------------------|-------------|---------------|-------------|--|-------------|------------------------------------|-------------|
| | | abs. | in % | abs. | in % | abs. | in % | abs. | in % |
| 111 Schloßplatz | 2.823 | 941 | 33,3 | 552 | 19,6 | 392 | 13,9 | 938 | 33,2 |
| 112 Reppersberg | 1.923 | 787 | 40,9 | 476 | 24,8 | 51 | 2,7 | 609 | 31,7 |
| 113 Malstatter Straße | 3.992 | 1.457 | 36,5 | 779 | 19,5 | 463 | 11,6 | 1.293 | 32,4 |
| 114 Triller | 3.046 | 1.182 | 38,8 | 778 | 25,5 | 153 | 5,0 | 933 | 30,6 |
| 115 Glockenwald | 1.998 | 769 | 38,5 | 564 | 28,2 | 282 | 14,1 | 383 | 19,2 |
| 116 Bellevue | 5.413 | 2.114 | 39,1 | 1.224 | 22,6 | 446 | 8,2 | 1.629 | 30,1 |
| 11 ALT-SAARBRÜCKEN | 19.195 | 7.250 | 37,8 | 4.373 | 22,8 | 1.787 | 9,3 | 5.785 | 30,1 |
| 121 Rußhütte | 2.418 | 1.012 | 41,9 | 465 | 19,2 | 253 | 10,5 | 688 | 28,5 |
| 122 Rodenhof | 6.429 | 2.768 | 43,1 | 1.564 | 24,3 | 319 | 5,0 | 1.778 | 27,7 |
| 123 Unteres Malstatt | 5.824 | 1.959 | 33,6 | 865 | 14,9 | 1.105 | 19,0 | 1.895 | 32,5 |
| 124 Leipziger Straße | 4.279 | 1.614 | 37,7 | 837 | 19,6 | 619 | 14,5 | 1.209 | 28,3 |
| 125 Jenneweg | 4.241 | 1.908 | 45,0 | 987 | 23,3 | 452 | 10,7 | 894 | 21,1 |
| 126 Rastpfuhl | 4.906 | 2.268 | 46,2 | 1.174 | 23,9 | 259 | 5,3 | 1.205 | 24,6 |
| 12 MALSTATT | 28.097 | 11.529 | 41,0 | 5.892 | 21,0 | 3.007 | 10,7 | 7.669 | 27,3 |
| 131 Hauptbahnhof | 2.782 | 882 | 31,7 | 458 | 16,5 | 493 | 17,7 | 949 | 34,1 |
| 132 Nauwieser Viertel | 5.706 | 2.177 | 38,2 | 1.050 | 18,4 | 512 | 9,0 | 1.967 | 34,5 |
| 133 St. Johanner Markt | 2.363 | 904 | 38,3 | 474 | 20,1 | 231 | 9,8 | 754 | 31,9 |
| 134 Am Staden | 4.619 | 1.725 | 37,3 | 982 | 21,3 | 256 | 5,5 | 1.656 | 35,9 |
| 135 Kaninchenberg | 1.576 | 563 | 35,7 | 286 | 18,1 | 135 | 8,6 | 592 | 37,6 |
| 136 Rotenbühl | 6.587 | 2.544 | 38,6 | 1.597 | 24,2 | 303 | 4,6 | 2.143 | 32,5 |
| 137 Am Homburg | 3.919 | 1.507 | 38,5 | 917 | 23,4 | 271 | 6,9 | 1.224 | 31,2 |
| 138 Bruchwiese | 2.505 | 865 | 34,5 | 532 | 21,2 | 223 | 8,9 | 885 | 35,3 |
| 139 Universität | 532 | 170 | 32,0 | 103 | 19,4 | 99 | 18,6 | 160 | 30,1 |
| 13 ST. JOHANN | 30.589 | 11.337 | 37,1 | 6.399 | 20,9 | 2.523 | 8,2 | 10.330 | 33,8 |
| 14 ESCHBERG | 6.486 | 2.426 | 37,4 | 1.678 | 25,9 | 510 | 7,9 | 1.872 | 28,9 |
| 161 Wackenberg | 3.980 | 1.738 | 43,7 | 1.157 | 29,1 | 177 | 4,4 | 908 | 22,8 |
| 162 Winterberg | 5.331 | 1.955 | 36,7 | 1.311 | 24,6 | 241 | 4,5 | 1.824 | 34,2 |
| 16 ST. ARNUAL | 9.311 | 3.693 | 39,7 | 2.468 | 26,5 | 418 | 4,5 | 2.732 | 29,3 |
| 1 MITTE | 93.678 | 36.235 | 38,7 | 20.810 | 22,2 | 8.245 | 8,8 | 28.388 | 30,3 |
| 211 Gersweiler-Mitte | 2.895 | 1.382 | 47,7 | 897 | 31,0 | 84 | 2,9 | 532 | 18,4 |
| 212 Ottenhausen | 2.292 | 1.147 | 50,0 | 667 | 29,1 | 64 | 2,8 | 414 | 18,1 |
| 213 Neu-Aschbach | 1.077 | 522 | 48,5 | 358 | 33,2 | 22 | 2,0 | 175 | 16,2 |
| 21 GERSWEILER | 6.264 | 3.051 | 48,7 | 1.922 | 30,7 | 170 | 2,7 | 1.121 | 17,9 |
| 221 Klarenthal | 3.999 | 1.905 | 47,6 | 1.224 | 30,6 | 105 | 2,6 | 765 | 19,1 |
| 222 Krughütte | 1.231 | 551 | 44,8 | 412 | 33,5 | 42 | 3,4 | 226 | 18,4 |
| 22 KLARENTHAL | 5.230 | 2.456 | 47,0 | 1.636 | 31,3 | 147 | 2,8 | 991 | 18,9 |
| 231 Altenkessel | 4.428 | 2.704 | 61,1 | 856 | 19,3 | 121 | 2,7 | 747 | 16,9 |
| 232 Rockershausen | 988 | 516 | 52,2 | 215 | 21,8 | 56 | 5,7 | 201 | 20,3 |
| 23 ALTENKESSEL | 5.416 | 3.220 | 59,5 | 1.071 | 19,8 | 177 | 3,3 | 948 | 17,5 |
| 241 Hochstraße | 5.673 | 2.367 | 41,7 | 1.014 | 17,9 | 689 | 12,1 | 1.603 | 28,3 |
| 242 Ottstraße | 4.046 | 1.943 | 48,0 | 975 | 24,1 | 274 | 6,8 | 854 | 21,1 |
| 243 Füllengarten | 4.925 | 2.389 | 48,5 | 1.029 | 20,9 | 376 | 7,6 | 1.131 | 23,0 |
| 244 Von-der-Heydt | 72 | 31 | 43,1 | 13 | 18,1 | 1 | 1,4 | 27 | 37,5 |
| 24 BURBACH | 14.716 | 6.730 | 45,7 | 3.031 | 20,6 | 1.340 | 9,1 | 3.615 | 24,6 |
| 2 WEST | 31.626 | 15.457 | 48,9 | 7.660 | 24,2 | 1.834 | 5,8 | 6.675 | 21,1 |
| 311 Dudweiler-Nord | 2.728 | 1.172 | 43,0 | 799 | 29,3 | 128 | 4,7 | 629 | 23,1 |
| 312 Dudweiler-Mitte | 2.623 | 1.081 | 41,2 | 648 | 24,7 | 231 | 8,8 | 663 | 25,3 |
| 313 Flitsch | 1.291 | 580 | 44,9 | 447 | 34,6 | 35 | 2,7 | 229 | 17,7 |
| 314 Kitten | 853 | 412 | 48,3 | 275 | 32,2 | 17 | 2,0 | 149 | 17,5 |
| 315 Pfaffenkopf | 3.012 | 1.360 | 45,2 | 907 | 30,1 | 93 | 3,1 | 652 | 21,6 |
| 316 Geisenkopf | 2.143 | 877 | 40,9 | 624 | 29,1 | 94 | 4,4 | 548 | 25,6 |
| 317 Dudweiler-Süd | 5.213 | 1.951 | 37,4 | 1.398 | 26,8 | 449 | 8,6 | 1.415 | 27,1 |
| 318 Wilhelmshöhe-Fröhn | 1.664 | 738 | 44,4 | 440 | 26,4 | 66 | 4,0 | 420 | 25,2 |
| 31 DUDWEILER | 19.527 | 8.171 | 41,8 | 5.538 | 28,4 | 1.113 | 5,7 | 4.705 | 24,1 |
| 32 JÄGERSFREUDE | 1.931 | 893 | 46,2 | 577 | 29,9 | 77 | 4,0 | 384 | 19,9 |
| 33 HERRENSOHR | 2.132 | 1.030 | 48,3 | 642 | 30,1 | 46 | 2,2 | 414 | 19,4 |
| 341 Scheidt | 3.212 | 1.188 | 37,0 | 1.047 | 32,6 | 155 | 4,8 | 822 | 25,6 |
| 342 Scheidterberg | 791 | 259 | 32,7 | 264 | 33,4 | 19 | 2,4 | 249 | 31,5 |
| 34 SCHEIDT | 4.003 | 1.447 | 36,1 | 1.311 | 32,8 | 174 | 4,3 | 1.071 | 26,8 |
| 3 DUDWEILER | 27.593 | 11.541 | 41,8 | 8.068 | 29,2 | 1.410 | 5,1 | 6.574 | 23,8 |
| 42 SCHAFFBRÜCKE | 2.952 | 1.072 | 36,3 | 798 | 27,0 | 206 | 7,0 | 876 | 29,7 |
| 43 BISCHMISHEIM | 3.891 | 1.102 | 28,3 | 1.892 | 48,6 | 119 | 3,1 | 778 | 20,0 |
| 44 ENSHEIM | 3.530 | 2.460 | 69,7 | 488 | 13,8 | 54 | 1,5 | 528 | 15,0 |
| 451 Brebach | 664 | 269 | 40,5 | 130 | 19,6 | 84 | 12,7 | 181 | 27,3 |
| 452 Neufechingen | 2.403 | 950 | 39,5 | 669 | 27,8 | 166 | 6,9 | 618 | 25,7 |
| 453 Fechingen | 2.748 | 1.034 | 37,6 | 973 | 35,4 | 114 | 4,1 | 627 | 22,8 |
| 45 BREBACH-FECHINGEN | 5.815 | 2.253 | 38,7 | 1.772 | 30,5 | 364 | 6,3 | 1.426 | 24,5 |
| 46 ESCHRINGEN | 1.232 | 774 | 62,8 | 228 | 18,5 | 32 | 2,6 | 198 | 16,1 |
| 471 Alt-Güdingen | 3.318 | 1.362 | 41,0 | 1.136 | 34,2 | 115 | 3,5 | 705 | 21,2 |
| 472 Schönbach | 1.735 | 694 | 40,0 | 516 | 29,7 | 77 | 4,4 | 448 | 25,8 |
| 47 GÜDINGEN | 5.053 | 2.056 | 40,7 | 1.652 | 32,7 | 192 | 3,8 | 1.153 | 22,8 |
| 48 BUBINGEN | 3.259 | 1.465 | 45,0 | 1.013 | 31,1 | 82 | 2,5 | 699 | 21,4 |
| 4 HALBERG | 25.732 | 11.182 | 43,5 | 7.843 | 30,5 | 1.049 | 4,1 | 5.658 | 22,0 |
| SAARBRÜCKEN | 178.629 | 74.415 | 41,7 | 44.381 | 24,8 | 12.538 | 7,0 | 47.295 | 26,5 |

Quelle: Melderegister

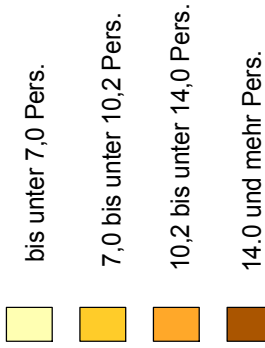
1) beinhaltet u. a. folgende Konfessionen: alt-katholisch, israelitisch, griechisch-orthodox, russisch-orthodox, neupostolisch, Christengemeinschaft, Freikirche der Siebenten-Tags-Adventisten, freireligiöse Gemeinden, evangelisch-altreformiert, evangelisch-reformiert, evangelisch (lutherisch), Jehovas Zeugen, Hugenotten

Karte 3

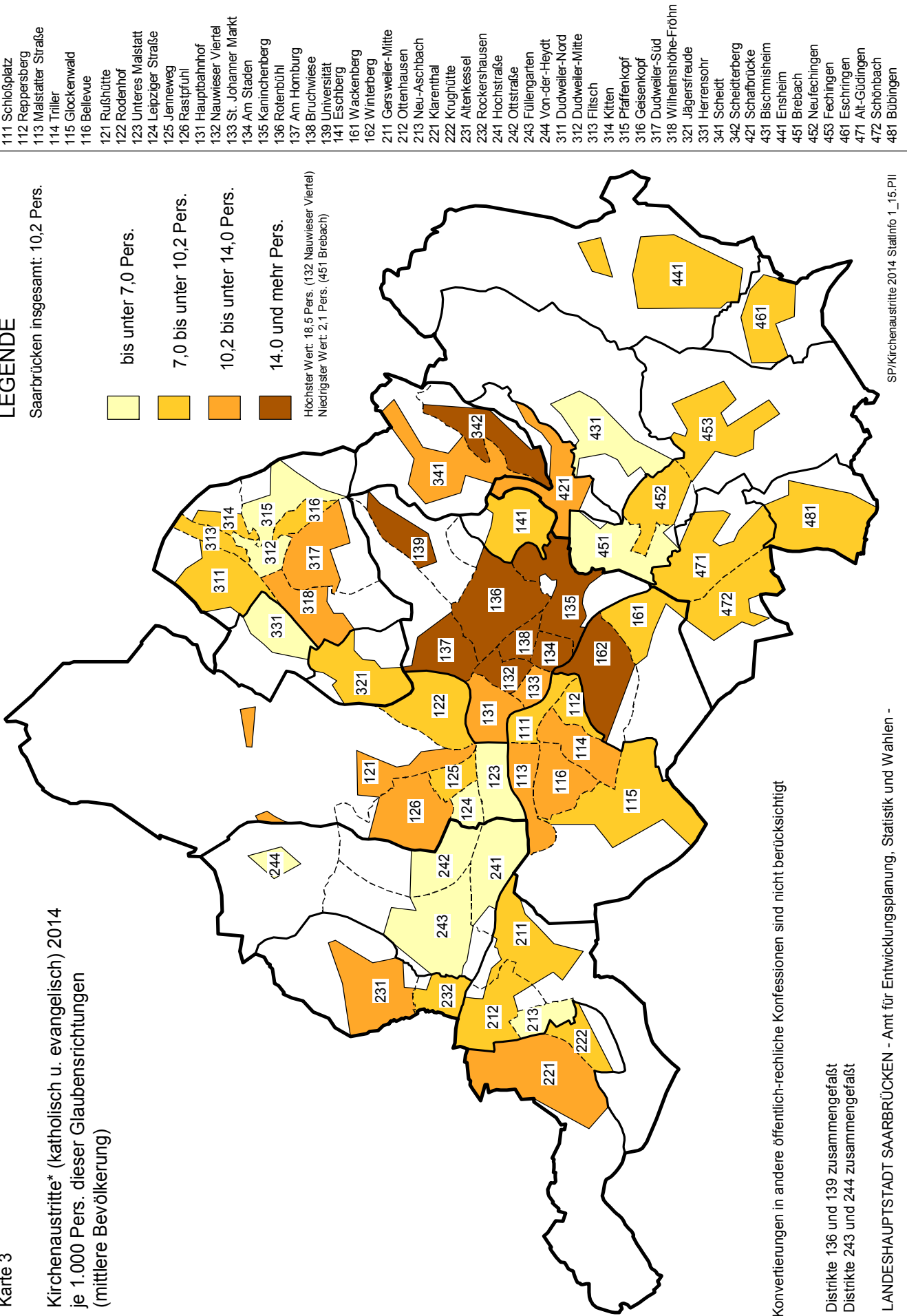
Kirchenaustritte* (katholisch u. evangelisch) 2014
je 1.000 Pers. dieser Glaubensrichtungen
(mittlere Bevölkerung)

LEGENDE

Saarbrücken insgesamt: 10,2 Pers.



Höchster Wert: 18,5 Pers. (132 Nauwieser Viertel)
Niedrigster Wert: 2,1 Pers. (451 Brebach)



*Konvertierungen in andere öffentlich-rechtliche Konfessionen sind nicht berücksichtigt

Distrikte 136 und 139 zusammengefasst
Distrikte 243 und 244 zusammengefasst

LANDESHAUPTSTADT SAARBRÜCKEN - Amt für Entwicklungsplanung, Statistik und Wahlen -

SP/Kirchenaustritte 2014 StatInfo 1_15.PII

Distrikte

- 111 Schloßplatz
- 112 Reppersberg
- 113 Malstatter Straße
- 114 Triller
- 115 Glockenwald
- 116 Bellevue
- 121 Rußhütte
- 122 Rodenhof
- 123 Unteres Malstatt
- 124 Leipziger Straße
- 125 Jenneweg
- 126 Rasprühl
- 131 Hauptbahnhof
- 132 Nauwieser Viertel
- 133 St. Johanner Markt
- 134 Am Staden
- 135 Kaninchenberg
- 136 Rotenbühl
- 137 Am Homburg
- 138 Bruchwiese
- 139 Universität
- 141 Eschberg
- 161 Wackenberg
- 162 Winterberg
- 211 Gersweiler-Mitte
- 212 Ottenhausen
- 213 New-Aschbach
- 221 Klarenthal
- 222 Krughütte
- 231 Altenkessel
- 232 Rockerhausen
- 241 Hochstraße
- 242 Ottstraße
- 243 Füllengarten
- 244 Von-der-Heydt
- 311 Dudweiler-Nord
- 312 Dudweiler-Mitte
- 313 Flitsch
- 314 Kitten
- 315 Pfaffenkopf
- 316 Geisenkopf
- 317 Dudweiler-Süd
- 318 Wilhelmshöhe-Fröhn
- 321 Jägerstreude
- 331 Herrensohr
- 341 Scheidt
- 342 Scheidterberg
- 421 Schafbrücke
- 431 Bischmisheim
- 441 Ensheim
- 451 Brebach
- 452 Neufechtingen
- 453 Fechingen
- 461 Eschringen
- 471 Alt-Güdingen
- 472 Schönbach
- 481 Bübingen

Tab. 24: Haushalte am 31.12.2014 nach dem Haushaltstyp – absolut

(Bevölkerung am Ort der Hauptwohnung)

| Distrikt bzw. STADTTEIL bzw. BEZIRK | Haushalte insg. | Haushaltstyp | | | | | | | | | |
|---|--------------------|---------------|-----------------------|---------------------------|---------------------------|--------------|--------------|---------------------|-----------------|--------------|-------------------|
| | | ohne Kinder | | | mit Kindern ¹⁾ | | | | | | |
| | | 1 Pers. HH | Paar oder Ehepaare | sonst. Mehrpers. HH | Paar oder Familie | | | | Alleinerziehend | | |
| | | | | | insg. | 1 Kind | 2 Kinder | 3 u. mehr Kinder | insg. | 1 Kind | 2 u. m. Kinder |
| 111 Schloßplatz | 1.972 | 1.398 | 326 | 86 | 103 | 60 | 29 | 14 | 59 | 41 | 18 |
| 112 Reppersberg | 1.176 | 713 | 220 | 89 | 117 | 71 | 32 | 14 | 37 | 30 | 7 |
| 113 Malstatter Straße | 2.528 | 1.654 | 371 | 149 | 215 | 117 | 69 | 29 | 139 | 90 | 49 |
| 114 Triller | 1.812 | 1.040 | 353 | 153 | 189 | 110 | 59 | 20 | 77 | 59 | 18 |
| 115 Glockenwald | 1.088 | 593 | 177 | 98 | 132 | 66 | 44 | 22 | 88 | 46 | 42 |
| 116 Bellevue | 3.128 | 1.749 | 569 | 260 | 346 | 188 | 126 | 32 | 204 | 132 | 72 |
| 11 ALT-SAARBRÜCKEN | 11.704 | 7.147 | 2.016 | 835 | 1.102 | 612 | 359 | 131 | 604 | 398 | 206 |
| 121 Rußhütte | 1.337 | 714 | 268 | 153 | 142 | 75 | 42 | 25 | 60 | 31 | 29 |
| 122 Rodenhof | 3.862 | 2.197 | 801 | 341 | 342 | 202 | 103 | 37 | 181 | 133 | 48 |
| 123 Unteres Malstatt | 3.377 | 2.055 | 450 | 228 | 396 | 166 | 152 | 78 | 248 | 157 | 91 |
| 124 Leipziger Straße | 2.461 | 1.426 | 388 | 209 | 252 | 133 | 76 | 43 | 186 | 115 | 71 |
| 125 Jenneweg | 2.464 | 1.426 | 378 | 183 | 253 | 141 | 80 | 32 | 224 | 131 | 93 |
| 126 Rastpfuhl | 2.737 | 1.432 | 602 | 294 | 302 | 152 | 116 | 34 | 107 | 75 | 32 |
| 12 MALSTATT | 16.238 | 9.250 | 2.887 | 1.408 | 1.687 | 869 | 569 | 249 | 1.006 | 642 | 364 |
| 131 Hauptbahnhof | 2.047 | 1.561 | 284 | 69 | 82 | 36 | 29 | 17 | 51 | 39 | 12 |
| 132 Nauwieser Viertel | 4.225 | 3.218 | 548 | 149 | 211 | 126 | 64 | 21 | 99 | 73 | 26 |
| 133 St. Johanner Markt | 1.858 | 1.488 | 219 | 55 | 63 | 34 | 26 | 3 | 33 | 27 | 6 |
| 134 Am Staden | 3.129 | 2.191 | 444 | 148 | 226 | 110 | 87 | 29 | 120 | 87 | 33 |
| 135 Kaninchenberg | 1.032 | 674 | 200 | 65 | 78 | 48 | 21 | 9 | 15 | 10 | 5 |
| 136 Rotenbühl | 3.960 | 2.309 | 834 | 290 | 423 | 218 | 170 | 35 | 104 | 75 | 29 |
| 137 Am Homburg | 2.391 | 1.449 | 464 | 157 | 239 | 111 | 104 | 24 | 82 | 59 | 23 |
| 138 Bruchwiese | 1.714 | 1.175 | 280 | 93 | 98 | 61 | 28 | 9 | 68 | 46 | 22 |
| 139 Universität | 365 | 218 | 131 | 4 | 10 | 4 | 6 | 0 | 2 | 2 | 0 |
| 13 ST. JOHANN | 20.721 | 14.283 | 3.404 | 1.030 | 1.430 | 748 | 535 | 147 | 574 | 418 | 156 |
| 14 ESCHBERG | 3.792 | 2.084 | 831 | 317 | 383 | 200 | 145 | 38 | 177 | 108 | 69 |
| 161 Wackenberg | 2.249 | 1.227 | 407 | 204 | 253 | 137 | 81 | 35 | 158 | 114 | 44 |
| 162 Winterberg | 3.154 | 1.838 | 601 | 240 | 343 | 157 | 147 | 39 | 132 | 83 | 49 |
| 16 ST. ARNUAL | 5.403 | 3.065 | 1.008 | 444 | 596 | 294 | 228 | 74 | 290 | 197 | 93 |
| 1 MITTE | 57.858 | 35.829 | 10.146 | 4.034 | 5.198 | 2.723 | 1.836 | 639 | 2.651 | 1.763 | 888 |
| 211 Gersweiler-Mitte | 1.447 | 605 | 341 | 249 | 183 | 96 | 66 | 21 | 69 | 46 | 23 |
| 212 Ottenhausen | 1.167 | 490 | 297 | 192 | 137 | 80 | 43 | 14 | 51 | 35 | 16 |
| 213 Neu-Aschbach | 492 | 153 | 146 | 90 | 87 | 46 | 36 | 5 | 16 | 13 | 3 |
| 21 GERSWEILER | 3.106 | 1.248 | 784 | 531 | 407 | 222 | 145 | 40 | 136 | 94 | 42 |
| 221 Klarenthal | 1.959 | 719 | 562 | 299 | 296 | 173 | 99 | 24 | 83 | 61 | 22 |
| 222 Krughütte | 602 | 235 | 151 | 109 | 88 | 53 | 27 | 8 | 19 | 15 | 4 |
| 22 KLARENTHAL | 2.561 | 954 | 713 | 408 | 384 | 226 | 126 | 32 | 102 | 76 | 26 |
| 231 Altenkessel | 2.218 | 918 | 573 | 345 | 297 | 166 | 90 | 41 | 85 | 59 | 26 |
| 232 Rockershausen | 468 | 208 | 68 | 71 | 87 | 44 | 28 | 15 | 34 | 20 | 14 |
| 23 ALTENKESSEL | 2.686 | 1.126 | 641 | 416 | 384 | 210 | 118 | 56 | 119 | 79 | 40 |
| 241 Hochstraße | 3.086 | 1.770 | 369 | 258 | 388 | 168 | 124 | 96 | 301 | 169 | 132 |
| 242 Ottstraße | 2.119 | 973 | 503 | 221 | 260 | 137 | 89 | 34 | 162 | 98 | 64 |
| 243 Füllengarten/ 244 Von-der-Heydt | 2.690 | 1.404 | 481 | 303 | 323 | 174 | 90 | 59 | 179 | 107 | 72 |
| 24 BURBACH | 7.895 | 4.147 | 1.353 | 782 | 971 | 479 | 303 | 189 | 642 | 374 | 268 |
| 2 WEST | 16.248 | 7.475 | 3.491 | 2.137 | 2.146 | 1.137 | 692 | 317 | 999 | 623 | 376 |
| 311 Dudweiler-Nord | 1.501 | 762 | 345 | 180 | 168 | 93 | 59 | 16 | 46 | 33 | 13 |
| 312 Dudweiler-Mitte | 1.535 | 950 | 205 | 141 | 162 | 71 | 57 | 34 | 77 | 47 | 30 |
| 313 Flitsch | 662 | 288 | 154 | 109 | 88 | 53 | 23 | 12 | 23 | 18 | 5 |
| 314 Kitten | 410 | 158 | 101 | 78 | 57 | 31 | 20 | 6 | 16 | 8 | 8 |
| 315 Pfaffenkopf | 1.632 | 782 | 386 | 214 | 184 | 110 | 57 | 17 | 66 | 42 | 24 |
| 316 Geisenkopf | 1.349 | 820 | 273 | 128 | 99 | 61 | 28 | 10 | 29 | 25 | 4 |
| 317 Dudweiler-Süd | 2.992 | 1.588 | 707 | 284 | 303 | 160 | 105 | 38 | 110 | 77 | 33 |
| 318 Wilhelmshöhe-Fröhn | 891 | 427 | 211 | 123 | 103 | 59 | 35 | 9 | 27 | 21 | 6 |
| 31 DUDWEILER | 10.972 | 5.775 | 2.382 | 1.257 | 1.164 | 638 | 384 | 142 | 394 | 271 | 123 |
| 32 JÄGERSFREUDE | 1.012 | 459 | 221 | 143 | 132 | 71 | 47 | 14 | 57 | 41 | 16 |
| 33 HERRENSOHR | 1.059 | 420 | 285 | 154 | 139 | 68 | 56 | 15 | 61 | 46 | 15 |
| 341 Scheidt | 1.774 | 910 | 375 | 221 | 209 | 112 | 80 | 17 | 59 | 45 | 14 |
| 342 Scheidterberg | 385 | 134 | 123 | 55 | 60 | 32 | 23 | 5 | 13 | 9 | 4 |
| 34 SCHEIDT | 2.159 | 1.044 | 498 | 276 | 269 | 144 | 103 | 22 | 72 | 54 | 18 |
| 3 DUDWEILER | 15.202 | 7.698 | 3.386 | 1.830 | 1.704 | 921 | 590 | 193 | 584 | 412 | 172 |
| 42 SCHAFFBRÜCKE | 1.667 | 906 | 328 | 185 | 178 | 95 | 62 | 21 | 70 | 47 | 23 |
| 43 BISCHMISHEIM | 2.019 | 872 | 519 | 289 | 255 | 146 | 88 | 21 | 84 | 58 | 26 |
| 44 ENSHEIM | 1.710 | 663 | 408 | 320 | 254 | 137 | 90 | 27 | 65 | 49 | 16 |
| 451 Brebach | 384 | 225 | 73 | 27 | 38 | 15 | 19 | 4 | 21 | 13 | 8 |
| 452 Neufechingen | 1.259 | 642 | 225 | 165 | 164 | 73 | 62 | 29 | 63 | 40 | 23 |
| 453 Fechingen | 1.432 | 647 | 343 | 192 | 184 | 107 | 56 | 21 | 66 | 39 | 27 |
| 45 BREBACH-FECHINGEN | 3.075 | 1.514 | 641 | 384 | 386 | 195 | 137 | 54 | 150 | 92 | 58 |
| 46 ESCHRINGEN | 584 | 196 | 167 | 116 | 80 | 51 | 25 | 4 | 25 | 13 | 12 |
| 471 Alt-Güdingen | 1.694 | 725 | 410 | 246 | 235 | 131 | 90 | 14 | 78 | 50 | 28 |
| 472 Schönbach | 1.014 | 549 | 215 | 116 | 91 | 56 | 29 | 6 | 43 | 33 | 10 |
| 47 GÜDINGEN | 2.708 | 1.274 | 625 | 362 | 326 | 187 | 119 | 20 | 121 | 83 | 38 |
| 48 BÜBINGEN | 1.661 | 696 | 439 | 221 | 238 | 141 | 77 | 20 | 67 | 47 | 20 |
| 4 HALBERG | 13.424 | 6.121 | 3.127 | 1.877 | 1.717 | 952 | 598 | 167 | 582 | 389 | 193 |
| SAARBRÜCKEN | 102.732 | 57.123 | 20.150 | 9.878 | 10.765 | 5.733 | 3.716 | 1.316 | 4.816 | 3.187 | 1.629 |

Quelle: Melderegister, eigene Berechnungen

1) Personen unter 18 Jahren und Familienstand "ledig"

Tab. 25: Haushalte am 31.12.2014 nach dem Haushaltstyp – in %

(Bevölkerung am Ort der Hauptwohnung)

| Distrikt bzw. STADTTEIL bzw. BEZIRK | Haus- halte insg. | Haushaltstyp | | | | | | | | | |
|---|-------------------------|---------------|-----------------------|---------------------------|---------------------------|-------------|-------------|---------------------|------------|-------------|-------------------|
| | | ohne Kinder | | | mit Kindern ¹⁾ | | | | | | |
| | | 1 Pers. HH | Paar oder Ehepaare | sonst. Mehrpers. HH | Paar oder Familie | | | Alleinerziehend | | | |
| | | | | | insg. | 1 Kind | 2 Kinder | 3 u. mehr Kinder | insg. | 1 Kind | 2 u. m. Kinder |
| 111 Schloßplatz | 1.972 | 70,9 | 16,5 | 4,4 | 5,2 | 58,3 | 28,2 | 13,6 | 3,0 | 69,5 | 30,5 |
| 112 Reppersberg | 1.176 | 60,6 | 18,7 | 7,6 | 9,9 | 60,7 | 27,4 | 12,0 | 3,1 | 81,1 | 18,9 |
| 113 Malstatter Straße | 2.528 | 65,4 | 14,7 | 5,9 | 8,5 | 54,4 | 32,1 | 13,5 | 5,5 | 64,7 | 35,3 |
| 114 Triller | 1.812 | 57,4 | 19,5 | 8,4 | 10,4 | 58,2 | 31,2 | 10,6 | 4,2 | 76,6 | 23,4 |
| 115 Glockenwald | 1.088 | 54,5 | 16,3 | 9,0 | 12,1 | 50,0 | 33,3 | 16,7 | 8,1 | 52,3 | 47,7 |
| 116 Bellevue | 3.128 | 55,9 | 18,2 | 8,3 | 11,1 | 54,3 | 36,4 | 9,2 | 6,5 | 64,7 | 35,3 |
| 11 ALT-SAARBRÜCKEN | 11.704 | 61,1 | 17,2 | 7,1 | 9,4 | 55,5 | 32,6 | 11,9 | 5,2 | 65,9 | 34,1 |
| 121 Rußhütte | 1.337 | 53,4 | 20,0 | 11,4 | 10,6 | 52,8 | 29,6 | 17,6 | 4,5 | 51,7 | 48,3 |
| 122 Rodenhof | 3.862 | 56,9 | 20,7 | 8,8 | 8,9 | 59,1 | 30,1 | 10,8 | 4,7 | 73,5 | 26,5 |
| 123 Unteres Malstatt | 3.377 | 60,9 | 13,3 | 6,8 | 11,7 | 41,9 | 38,4 | 19,7 | 7,3 | 63,3 | 36,7 |
| 124 Leipziger Straße | 2.461 | 57,9 | 15,8 | 8,5 | 10,2 | 52,8 | 30,2 | 17,1 | 7,6 | 61,8 | 38,2 |
| 125 Jenneweg | 2.464 | 57,9 | 15,3 | 7,4 | 10,3 | 55,7 | 31,6 | 12,6 | 9,1 | 58,5 | 41,5 |
| 126 Rastpfuhl | 2.737 | 52,3 | 22,0 | 10,7 | 11,0 | 50,3 | 38,4 | 11,3 | 3,9 | 70,1 | 29,9 |
| 12 MALSTATT | 16.238 | 57,0 | 17,8 | 8,7 | 10,4 | 51,5 | 33,7 | 14,8 | 6,2 | 63,8 | 36,2 |
| 131 Hauptbahnhof | 2.047 | 76,3 | 13,9 | 3,4 | 4,0 | 43,9 | 35,4 | 20,7 | 2,5 | 76,5 | 23,5 |
| 132 Nauwieser Viertel | 4.225 | 76,2 | 13,0 | 3,5 | 5,0 | 59,7 | 30,3 | 10,0 | 2,3 | 73,7 | 26,3 |
| 133 St. Johanner Markt | 1.858 | 80,1 | 11,8 | 3,0 | 3,4 | 54,0 | 41,3 | 4,8 | 1,8 | 81,8 | 18,2 |
| 134 Am Staden | 3.129 | 70,0 | 14,2 | 4,7 | 7,2 | 48,7 | 38,5 | 12,8 | 3,8 | 72,5 | 27,5 |
| 135 Kaninchenberg | 1.032 | 65,3 | 19,4 | 6,3 | 7,6 | 61,5 | 26,9 | 11,5 | 1,5 | 66,7 | 33,3 |
| 136 Rotenbühl | 3.960 | 58,3 | 21,1 | 7,3 | 10,7 | 51,5 | 40,2 | 8,3 | 2,6 | 72,1 | 27,9 |
| 137 Am Homburg | 2.391 | 60,6 | 19,4 | 6,6 | 10,0 | 46,4 | 43,5 | 10,0 | 3,4 | 72,0 | 28,0 |
| 138 Bruchwiese | 1.714 | 68,6 | 16,3 | 5,4 | 5,7 | 62,2 | 28,6 | 9,2 | 4,0 | 67,6 | 32,4 |
| 139 Universität | 365 | 59,7 | 35,9 | 1,1 | 2,7 | 40,0 | 60,0 | 0,0 | 0,5 | 100,0 | 0,0 |
| 13 ST. JOHANN | 20.721 | 68,9 | 16,4 | 5,0 | 6,9 | 52,3 | 37,4 | 10,3 | 2,8 | 72,8 | 27,2 |
| 14 ESCHBERG | 3.792 | 55,0 | 21,9 | 8,4 | 10,1 | 52,2 | 37,9 | 9,9 | 4,7 | 61,0 | 39,0 |
| 161 Wackenberg | 2.249 | 54,6 | 18,1 | 9,1 | 11,2 | 54,2 | 32,0 | 13,8 | 7,0 | 72,2 | 27,8 |
| 162 Winterberg | 3.154 | 58,3 | 19,1 | 7,6 | 10,9 | 45,8 | 42,9 | 11,4 | 4,2 | 62,9 | 37,1 |
| 16 ST. ARNUAL | 5.403 | 56,7 | 18,7 | 8,2 | 11,0 | 49,3 | 38,3 | 12,4 | 5,4 | 67,9 | 32,1 |
| 1 MITTE | 57.858 | 61,9 | 17,5 | 7,0 | 9,0 | 52,4 | 35,3 | 12,3 | 4,6 | 66,5 | 33,5 |
| 211 Gersweiler-Mitte | 1.447 | 41,8 | 23,6 | 17,2 | 12,6 | 52,5 | 36,1 | 11,5 | 4,8 | 66,7 | 33,3 |
| 212 Ottenhausen | 1.167 | 42,0 | 25,4 | 16,5 | 11,7 | 58,4 | 31,4 | 10,2 | 4,4 | 68,6 | 31,4 |
| 213 Neu-Aschbach | 492 | 31,1 | 29,7 | 18,3 | 17,7 | 52,9 | 41,4 | 5,7 | 3,3 | 81,3 | 18,8 |
| 21 GERSWEILER | 3.106 | 40,2 | 25,2 | 17,1 | 13,1 | 54,5 | 35,6 | 9,8 | 4,4 | 69,1 | 30,9 |
| 221 Klarenthal | 1.959 | 36,7 | 28,7 | 15,3 | 15,1 | 58,4 | 33,4 | 8,1 | 4,2 | 73,5 | 26,5 |
| 222 Krughütte | 602 | 39,0 | 25,1 | 18,1 | 14,6 | 60,2 | 30,7 | 9,1 | 3,2 | 78,9 | 21,1 |
| 22 KLARENTHAL | 2.561 | 37,3 | 27,8 | 15,9 | 15,0 | 58,9 | 32,8 | 8,3 | 4,0 | 74,5 | 25,5 |
| 231 Altenkessel | 2.218 | 41,4 | 25,8 | 15,6 | 13,4 | 55,9 | 30,3 | 13,8 | 3,8 | 69,4 | 30,6 |
| 232 Rockershausen | 468 | 44,4 | 14,5 | 15,2 | 18,6 | 50,6 | 32,2 | 17,2 | 7,3 | 58,8 | 41,2 |
| 23 ALTENKESSEL | 2.686 | 41,9 | 23,9 | 15,5 | 14,3 | 54,7 | 30,7 | 14,6 | 4,4 | 66,4 | 33,6 |
| 241 Hochstraße | 3.086 | 57,4 | 12,0 | 8,4 | 12,6 | 43,3 | 32,0 | 24,7 | 9,8 | 56,1 | 43,9 |
| 242 Ottstraße | 2.119 | 45,9 | 23,7 | 10,4 | 12,3 | 52,7 | 34,2 | 13,1 | 7,6 | 60,5 | 39,5 |
| 243 Füllengarten und | | | | | | | | | | | |
| 244 Von-der-Heydt | 2.690 | 52,2 | 17,9 | 11,3 | 12,0 | 53,9 | 27,9 | 18,3 | 6,7 | 59,8 | 40,2 |
| 24 BURBACH | 7.895 | 52,5 | 17,1 | 9,9 | 12,3 | 49,3 | 31,2 | 19,5 | 8,1 | 58,3 | 41,7 |
| 2 W E S T | 16.248 | 46,0 | 21,5 | 13,2 | 13,2 | 53,0 | 32,2 | 14,8 | 6,1 | 62,4 | 37,6 |
| 311 Dudweiler-Nord | 1.501 | 50,8 | 23,0 | 12,0 | 11,2 | 55,4 | 35,1 | 9,5 | 3,1 | 71,7 | 28,3 |
| 312 Dudweiler-Mitte | 1.535 | 61,9 | 13,4 | 9,2 | 10,6 | 43,8 | 35,2 | 21,0 | 5,0 | 61,0 | 39,0 |
| 313 Flitsch | 662 | 43,5 | 23,3 | 16,5 | 13,3 | 60,2 | 26,1 | 13,6 | 3,5 | 78,3 | 21,7 |
| 314 Kitten | 410 | 38,5 | 24,6 | 19,0 | 13,9 | 54,4 | 35,1 | 10,5 | 3,9 | 50,0 | 50,0 |
| 315 Pfaffenkopf | 1.632 | 47,9 | 23,7 | 13,1 | 11,3 | 59,8 | 31,0 | 9,2 | 4,0 | 63,6 | 36,4 |
| 316 Geisenkopf | 1.349 | 60,8 | 20,2 | 9,5 | 7,3 | 61,6 | 28,3 | 10,1 | 2,1 | 86,2 | 13,8 |
| 317 Dudweiler-Süd | 2.992 | 53,1 | 23,6 | 9,5 | 10,1 | 52,8 | 34,7 | 12,5 | 3,7 | 70,0 | 30,0 |
| 318 Wilhelmshöhe-Fröhn | 891 | 47,9 | 23,7 | 13,8 | 11,6 | 57,3 | 34,0 | 8,7 | 3,0 | 77,8 | 22,2 |
| 31 DUDWEILER | 10.972 | 52,6 | 21,7 | 11,5 | 10,6 | 54,8 | 33,0 | 12,2 | 3,6 | 68,8 | 31,2 |
| 32 JÄGERSFREUDE | 1.012 | 45,4 | 21,8 | 14,1 | 13,0 | 53,8 | 35,6 | 10,6 | 5,6 | 71,9 | 28,1 |
| 33 HERRENSOHR | 1.059 | 39,7 | 26,9 | 14,5 | 13,1 | 48,9 | 40,3 | 10,8 | 5,8 | 75,4 | 24,6 |
| 341 Scheidt | 1.774 | 51,3 | 21,1 | 12,5 | 11,8 | 53,6 | 38,3 | 8,1 | 3,3 | 76,3 | 23,7 |
| 342 Scheidterberg | 385 | 34,8 | 31,9 | 14,3 | 15,6 | 53,3 | 38,3 | 8,3 | 3,4 | 69,2 | 30,8 |
| 34 SCHEIDT | 2.159 | 48,4 | 23,1 | 12,8 | 12,5 | 53,5 | 38,3 | 8,2 | 3,3 | 75,0 | 25,0 |
| 3 DUDWEILER | 15.202 | 50,6 | 22,3 | 12,0 | 11,2 | 54,0 | 34,6 | 11,3 | 3,8 | 70,5 | 29,5 |
| 42 SCHAFBRÜCKE | 1.667 | 54,3 | 19,7 | 11,1 | 10,7 | 53,4 | 34,8 | 11,8 | 4,2 | 67,1 | 32,9 |
| 43 BISCHMISHEIM | 2.019 | 43,2 | 25,7 | 14,3 | 12,6 | 57,3 | 34,5 | 8,2 | 4,2 | 69,0 | 31,0 |
| 44 ENSHEIM | 1.710 | 38,8 | 23,9 | 18,7 | 14,9 | 53,9 | 35,4 | 10,6 | 3,8 | 75,4 | 24,6 |
| 451 Brebach | 384 | 58,6 | 19,0 | 7,0 | 9,9 | 39,5 | 50,0 | 10,5 | 5,5 | 61,9 | 38,1 |
| 452 Neufechingen | 1.259 | 51,0 | 17,9 | 13,1 | 13,0 | 44,5 | 37,8 | 17,7 | 5,0 | 63,5 | 36,5 |
| 453 Fechingen | 1.432 | 45,2 | 24,0 | 13,4 | 12,8 | 58,2 | 30,4 | 11,4 | 4,6 | 59,1 | 40,9 |
| 45 BREBACH-FECHINGEN | 3.075 | 49,2 | 20,8 | 12,5 | 12,6 | 50,5 | 35,5 | 14,0 | 4,9 | 61,3 | 38,7 |
| 46 ESCHRINGEN | 584 | 33,6 | 28,6 | 19,9 | 13,7 | 63,8 | 31,3 | 5,0 | 4,3 | 52,0 | 48,0 |
| 471 Alt-Güdingen | 1.694 | 42,8 | 24,2 | 14,5 | 13,9 | 55,7 | 38,3 | 6,0 | 4,6 | 64,1 | 35,9 |
| 472 Schönbach | 1.014 | 54,1 | 21,2 | 11,4 | 9,0 | 61,5 | 31,9 | 6,6 | 4,2 | 76,7 | 23,3 |
| 47 GÜDINGEN | 2.708 | 47,0 | 23,1 | 13,4 | 12,0 | 57,4 | 36,5 | 6,1 | 4,5 | 68,6 | 31,4 |
| 48 BÜBINGEN | 1.661 | 41,9 | 26,4 | 13,3 | 14,3 | 59,2 | 32,4 | 8,4 | 4,0 | 70,1 | 29,9 |
| 4 HALBERG | 13.424 | 45,6 | 23,3 | 14,0 | 12,8 | 55,4 | 34,8 | 9,7 | 4,3 | 66,8 | 33,2 |
| S A A R B R Ü C K E N | 102.732 | 55,6 | 19,6 | 9,6 | 10,5 | 53,3 | 34,5 | 12,2 | 4,7 | 66,2 | 33,8 |

Quelle: Melderegister, eigene Berechnungen

1) Personen unter 18 Jahren und Familienstand "ledig"

Tab. 26: Ausgewählte Haushaltsmerkmale am 31.12.2014 – absolut

(Bevölkerung am Ort der Hauptwohnung)

| Distrikt bzw. STADTTTEIL bzw. BEZIRK | Haushalte insg. | Haushalte mit ... Person/en | | | | | durch- schnittl. HH- größe | Haushalte mit Migrationshintergrund | | Haushalte ohne Migrations- hintergrund | Haushalte mit ... | |
|--|--------------------|-----------------------------|---------------|---------------|--------------|---------------|-------------------------------------|--|------------------------------------|---|---|---------------|
| | | 1 | 2 | 3 | 4 | 5 und mehr | | insgesamt | darunter vollständi- g ausl. | | mit mind. 1 Person über 65 Jahre | Kindern 1) |
| | | | | | | | | | | | | |
| 111 Schloßplatz | 1.972 | 1.398 | 409 | 94 | 46 | 25 | 1,4 | 776 | 424 | 1.196 | 416 | 165 |
| 112 Reppersberg | 1.176 | 713 | 280 | 107 | 55 | 21 | 1,6 | 226 | 74 | 950 | 404 | 155 |
| 113 Malstatter Straße | 2.528 | 1.654 | 502 | 218 | 107 | 47 | 1,6 | 948 | 394 | 1.580 | 504 | 358 |
| 114 Triller | 1.812 | 1.040 | 472 | 182 | 83 | 35 | 1,7 | 454 | 155 | 1.358 | 530 | 271 |
| 115 Glockenwald | 1.088 | 593 | 260 | 123 | 77 | 35 | 1,8 | 494 | 229 | 594 | 313 | 222 |
| 116 Bellevue | 3.128 | 1.749 | 799 | 341 | 173 | 66 | 1,7 | 967 | 391 | 2.161 | 666 | 561 |
| 11 ALT-SAARBRÜCKEN | 11.704 | 7.147 | 2.722 | 1.065 | 541 | 229 | 1,6 | 3.865 | 1.667 | 7.839 | 2.833 | 1.732 |
| 121 Rußhütte | 1.337 | 714 | 354 | 156 | 69 | 44 | 1,8 | 415 | 191 | 922 | 340 | 215 |
| 122 Rodenhof | 3.862 | 2.197 | 1.067 | 368 | 172 | 58 | 1,7 | 870 | 235 | 2.992 | 1.309 | 531 |
| 123 Unteres Malstatt | 3.377 | 2.055 | 704 | 298 | 194 | 126 | 1,7 | 1.726 | 883 | 1.651 | 582 | 649 |
| 124 Leipziger Straße | 2.461 | 1.426 | 594 | 236 | 127 | 78 | 1,7 | 1.060 | 438 | 1.401 | 500 | 444 |
| 125 Jenneweg | 2.464 | 1.426 | 579 | 260 | 136 | 63 | 1,7 | 866 | 349 | 1.598 | 567 | 482 |
| 126 Rastpfuhl | 2.737 | 1.432 | 766 | 293 | 181 | 65 | 1,8 | 656 | 218 | 2.081 | 1.032 | 424 |
| 12 MALSTATT | 16.238 | 9.250 | 4.064 | 1.611 | 879 | 434 | 1,7 | 5.593 | 2.314 | 10.645 | 4.330 | 2.745 |
| 131 Hauptbahnhof | 2.047 | 1.561 | 353 | 67 | 37 | 29 | 1,3 | 982 | 649 | 1.065 | 157 | 137 |
| 132 Nauwieser Viertel | 4.225 | 3.218 | 695 | 189 | 91 | 32 | 1,3 | 1.415 | 809 | 2.810 | 602 | 311 |
| 133 St. Johanner Markt | 1.858 | 1.488 | 282 | 47 | 36 | 5 | 1,3 | 689 | 451 | 1.169 | 291 | 97 |
| 134 Am Staden | 3.129 | 2.191 | 601 | 180 | 116 | 41 | 1,5 | 797 | 363 | 2.332 | 445 | 346 |
| 135 Kaninchenberg | 1.032 | 674 | 240 | 66 | 40 | 12 | 1,5 | 386 | 177 | 646 | 221 | 93 |
| 136 Rotenbühl | 3.960 | 2.309 | 1.026 | 340 | 228 | 57 | 1,7 | 1.041 | 459 | 2.919 | 1.268 | 534 |
| 137 Am Homburg | 2.391 | 1.449 | 576 | 187 | 146 | 33 | 1,6 | 735 | 402 | 1.656 | 582 | 337 |
| 138 Bruchwiese | 1.714 | 1.175 | 370 | 113 | 41 | 15 | 1,5 | 581 | 243 | 1.133 | 570 | 166 |
| 139 Universität | 365 | 218 | 133 | 8 | 6 | 0 | 1,5 | 242 | 168 | 123 | 5 | 13 |
| 13 ST. JOHANN | 20.721 | 14.283 | 4.276 | 1.197 | 741 | 224 | 1,5 | 6.868 | 3.721 | 13.853 | 4.141 | 2.034 |
| 14 ESCHBERG | 3.792 | 2.084 | 1.079 | 351 | 214 | 64 | 1,7 | 1.233 | 381 | 2.559 | 1.541 | 565 |
| 161 Wackenber | 2.249 | 1.227 | 577 | 258 | 136 | 51 | 1,8 | 592 | 222 | 1.657 | 593 | 421 |
| 162 Winterberg | 3.154 | 1.838 | 781 | 281 | 201 | 53 | 1,7 | 799 | 298 | 2.355 | 941 | 477 |
| 16 ST. ARNUAL | 5.403 | 3.065 | 1.358 | 539 | 337 | 104 | 1,7 | 1.391 | 520 | 4.012 | 1.534 | 898 |
| 1 MITTE | 57.858 | 35.829 | 13.499 | 4.763 | 2.712 | 1.055 | 1,6 | 18.950 | 8.603 | 38.908 | 14.379 | 7.974 |
| 211 Gersweiler-Mitte | 1.447 | 605 | 468 | 206 | 123 | 45 | 2,0 | 343 | 122 | 1.104 | 513 | 254 |
| 212 Ottenhausen | 1.167 | 490 | 388 | 172 | 83 | 34 | 2,0 | 196 | 48 | 971 | 487 | 191 |
| 213 Neu-Aschbach | 492 | 153 | 183 | 89 | 50 | 17 | 2,2 | 78 | 17 | 414 | 199 | 105 |
| 21 GERSWEILER | 3.106 | 1.248 | 1.039 | 467 | 256 | 96 | 2,0 | 617 | 187 | 2.489 | 1.199 | 550 |
| 221 Klarenthal | 1.959 | 719 | 710 | 316 | 168 | 46 | 2,0 | 341 | 84 | 1.618 | 719 | 382 |
| 222 Krughütte | 602 | 235 | 194 | 102 | 56 | 15 | 2,0 | 115 | 26 | 487 | 221 | 109 |
| 22 KLARENTHAL | 2.561 | 954 | 904 | 418 | 224 | 61 | 2,0 | 456 | 110 | 2.105 | 940 | 491 |
| 231 Altenkessel | 2.218 | 918 | 736 | 320 | 172 | 72 | 2,0 | 341 | 107 | 1.877 | 787 | 386 |
| 232 Rockershäuser | 468 | 208 | 108 | 83 | 43 | 26 | 2,1 | 109 | 41 | 359 | 140 | 121 |
| 23 ALTENKESSEL | 2.686 | 1.126 | 844 | 403 | 215 | 98 | 2,0 | 450 | 148 | 2.236 | 927 | 507 |
| 241 Hochstraße | 3.086 | 1.770 | 636 | 329 | 203 | 148 | 1,8 | 1.318 | 722 | 1.768 | 640 | 743 |
| 242 Ottstraße | 2.119 | 973 | 672 | 265 | 142 | 67 | 1,9 | 626 | 222 | 1.493 | 610 | 434 |
| 243 Füllengarten/ 244 Von-der-Heydt | 2.690 | 1.404 | 709 | 318 | 149 | 110 | 1,8 | 864 | 402 | 1.826 | 725 | 510 |
| 24 BURBACH | 7.895 | 4.147 | 2.017 | 912 | 494 | 325 | 1,8 | 2.808 | 1.346 | 5.087 | 1.975 | 1.687 |
| 2 WEST | 16.248 | 7.475 | 4.804 | 2.200 | 1.189 | 580 | 1,9 | 4.331 | 1.791 | 11.917 | 5.041 | 3.235 |
| 311 Dudweiler-Nord | 1.501 | 762 | 437 | 164 | 105 | 33 | 1,8 | 342 | 104 | 1.159 | 463 | 214 |
| 312 Dudweiler-Mitte | 1.535 | 950 | 303 | 138 | 91 | 53 | 1,7 | 537 | 350 | 998 | 355 | 242 |
| 313 Flitsch | 662 | 288 | 207 | 108 | 41 | 18 | 1,9 | 110 | 37 | 552 | 203 | 113 |
| 314 Kitten | 410 | 158 | 126 | 76 | 37 | 13 | 2,1 | 83 | 40 | 327 | 164 | 73 |
| 315 Pfaffenkopf | 1.632 | 782 | 495 | 219 | 105 | 31 | 1,8 | 300 | 157 | 1.332 | 599 | 255 |
| 316 Geisenkopf | 1.349 | 820 | 346 | 123 | 43 | 17 | 1,6 | 308 | 164 | 1.041 | 478 | 129 |
| 317 Dudweiler-Süd | 2.992 | 1.588 | 882 | 294 | 175 | 53 | 1,7 | 1.064 | 734 | 1.928 | 799 | 424 |
| 318 Wilhelmshöhe-Fröhn | 891 | 427 | 264 | 119 | 59 | 22 | 1,9 | 196 | 80 | 695 | 283 | 131 |
| 31 DUDWEILER | 10.972 | 5.775 | 3.060 | 1.241 | 656 | 240 | 1,8 | 2.940 | 1.666 | 8.032 | 3.344 | 1.581 |
| 32 JÄGERSFREUDE | 1.012 | 459 | 304 | 157 | 71 | 21 | 1,9 | 197 | 62 | 815 | 334 | 190 |
| 33 HERRENSOHR | 1.059 | 420 | 377 | 134 | 91 | 37 | 2,0 | 172 | 61 | 887 | 357 | 202 |
| 341 Scheidt | 1.774 | 910 | 484 | 223 | 129 | 28 | 1,8 | 435 | 213 | 1.339 | 531 | 270 |
| 342 Scheidterberg | 385 | 134 | 149 | 59 | 36 | 7 | 2,0 | 71 | 18 | 314 | 164 | 73 |
| 34 SCHEIDT | 2.159 | 1.044 | 633 | 282 | 165 | 35 | 1,8 | 506 | 231 | 1.653 | 695 | 343 |
| 3 DUDWEILER | 15.202 | 7.698 | 4.374 | 1.814 | 983 | 333 | 1,8 | 3.815 | 2.020 | 11.387 | 4.730 | 2.316 |
| 42 SCHAFFBRÜCKE | 1.667 | 906 | 440 | 171 | 112 | 38 | 1,8 | 481 | 212 | 1.186 | 480 | 250 |
| 43 BISCHMISHEIM | 2.019 | 872 | 679 | 274 | 147 | 47 | 1,9 | 333 | 102 | 1.686 | 773 | 341 |
| 44 ENSHEIM | 1.710 | 663 | 544 | 294 | 155 | 54 | 2,1 | 263 | 75 | 1.447 | 617 | 322 |
| 451 Brebach | 384 | 225 | 97 | 26 | 20 | 16 | 1,7 | 179 | 108 | 205 | 82 | 59 |
| 452 Neufechingen | 1.259 | 642 | 318 | 147 | 101 | 51 | 1,9 | 396 | 184 | 863 | 410 | 228 |
| 453 Fechingen | 1.432 | 647 | 445 | 203 | 94 | 43 | 1,9 | 319 | 95 | 1.113 | 514 | 251 |
| 45 BREBACH-FECHINGEN | 3.075 | 1.514 | 860 | 376 | 215 | 110 | 1,9 | 894 | 387 | 2.181 | 1.006 | 538 |
| 46 ESCHRINGEN | 584 | 196 | 202 | 124 | 50 | 12 | 2,1 | 86 | 22 | 498 | 223 | 105 |
| 471 Alt-Güdingen | 1.694 | 725 | 544 | 245 | 138 | 42 | 2,0 | 349 | 127 | 1.345 | 655 | 320 |
| 472 Schönbach | 1.014 | 549 | 284 | 122 | 45 | 14 | 1,7 | 264 | 94 | 750 | 349 | 135 |
| 47 GÜDINGEN | 2.708 | 1.274 | 828 | 367 | 183 | 56 | 1,9 | 613 | 221 | 2.095 | 1.004 | 455 |
| 48 BÜBINGEN | 1.661 | 696 | 546 | 250 | 131 | 38 | 2,0 | 310 | 79 | 1.351 | 638 | 306 |
| 4 HALBERG | 13.424 | 6.121 | 4.099 | 1.856 | 993 | 355 | 1,9 | 2.980 | 1.098 | 10.444 | 4.741 | 2.317 |
| SAARBRÜCKEN | 102.732 | 57.123 | 26.776 | 10.633 | 5.877 | 2.323 | 1,7 | 30.076 | 13.512 | 72.656 | 28.891 | 15.842 |

Quelle: Melderegister, eigene Berechnungen

1) Personen unter 18 Jahren und Familienstand "ledig"

Tab. 27: Ausgewählte Haushaltsmerkmale am 31.12.2014 – in %

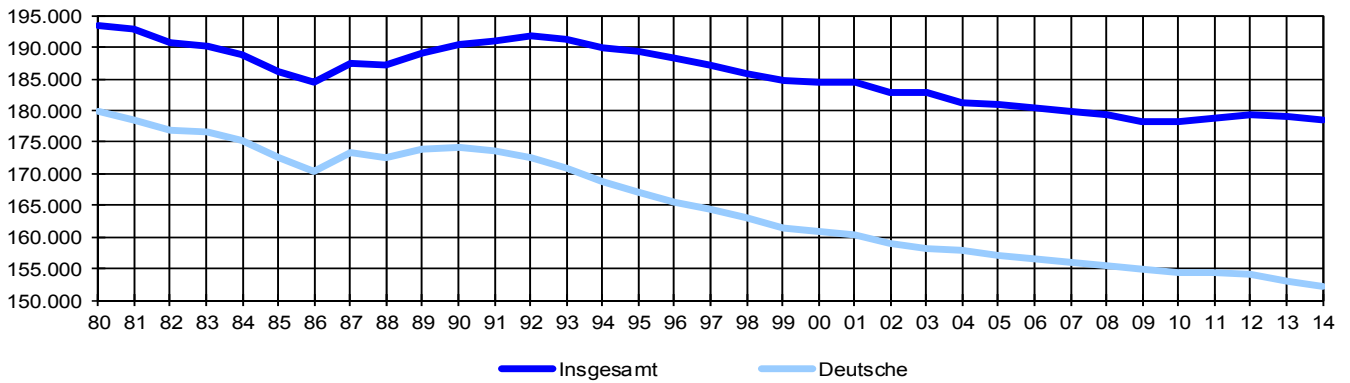
(Bevölkerung am Ort der Hauptwohnung)

| Distrikt bzw. STADTTEIL bzw. BEZIRK | Haushalte insg. | Haushalte mit ... Person/en | | | | | Haushalte mit Migrationshintergrund | | Haushalte ohne Migrations- hintergrund | Haushalte mit ... | |
|---|--------------------|-----------------------------|-------------|-------------|------------|---------------|--|-------------------------------------|---|---|---------------|
| | | 1 | 2 | 3 | 4 | 5 und mehr | insgesamt | darunter vollständig ausl. HH | | mit mind. 1 Person über 65 Jahre | Kindern 1) |
| | | | | | | | | | | | |
| 111 Schloßplatz | 1.972 | 70,9 | 20,7 | 4,8 | 2,3 | 1,3 | 39,4 | 21,5 | 60,6 | 21,1 | 8,4 |
| 112 Reppersberg | 1.176 | 60,6 | 23,8 | 9,1 | 4,7 | 1,8 | 19,2 | 6,3 | 80,8 | 34,4 | 13,2 |
| 113 Malstatter Straße | 2.528 | 65,4 | 19,9 | 8,6 | 4,2 | 1,9 | 37,5 | 15,6 | 62,5 | 19,9 | 14,2 |
| 114 Triller | 1.812 | 57,4 | 26,0 | 10,0 | 4,6 | 1,9 | 25,1 | 8,6 | 74,9 | 29,2 | 15,0 |
| 115 Glockenwald | 1.088 | 54,5 | 23,9 | 11,3 | 7,1 | 3,2 | 45,4 | 21,0 | 54,6 | 28,8 | 20,4 |
| 116 Bellevue | 3.128 | 55,9 | 25,5 | 10,9 | 5,5 | 2,1 | 30,9 | 12,5 | 69,1 | 21,3 | 17,9 |
| 11 ALT-SAARBRÜCKEN | 11.704 | 61,1 | 23,3 | 9,1 | 4,6 | 2,0 | 33,0 | 14,2 | 67,0 | 24,2 | 14,8 |
| 121 Rußhütte | 1.337 | 53,4 | 26,5 | 11,7 | 5,2 | 3,3 | 31,0 | 14,3 | 69,0 | 25,4 | 16,1 |
| 122 Rodenhof | 3.862 | 56,9 | 27,6 | 9,5 | 4,5 | 1,5 | 22,5 | 6,1 | 77,5 | 33,9 | 13,7 |
| 123 Unteres Malstatt | 3.377 | 60,9 | 20,8 | 8,8 | 5,7 | 3,7 | 51,1 | 26,1 | 48,9 | 17,2 | 19,2 |
| 124 Leipziger Straße | 2.461 | 57,9 | 24,1 | 9,6 | 5,2 | 3,2 | 43,1 | 17,8 | 56,9 | 20,3 | 18,0 |
| 125 Jenneweg | 2.464 | 57,9 | 23,5 | 10,6 | 5,5 | 2,6 | 35,1 | 14,2 | 64,9 | 23,0 | 19,6 |
| 126 Rastpfuhl | 2.737 | 52,3 | 28,0 | 10,7 | 6,6 | 2,4 | 24,0 | 8,0 | 76,0 | 37,7 | 15,5 |
| 12 MALSTATT | 16.238 | 57,0 | 25,0 | 9,9 | 5,4 | 2,7 | 34,4 | 14,3 | 65,6 | 26,7 | 16,9 |
| 131 Hauptbahnhof | 2.047 | 76,3 | 17,2 | 3,3 | 1,8 | 1,4 | 48,0 | 31,7 | 52,0 | 7,7 | 6,7 |
| 132 Nauwieser Viertel | 4.225 | 76,2 | 16,4 | 4,5 | 2,2 | 0,8 | 33,5 | 19,1 | 66,5 | 14,2 | 7,4 |
| 133 St. Johanner Markt | 1.858 | 80,1 | 15,2 | 2,5 | 1,9 | 0,3 | 37,1 | 24,3 | 62,9 | 15,7 | 5,2 |
| 134 Am Staden | 3.129 | 70,0 | 19,2 | 5,8 | 3,7 | 1,3 | 25,5 | 11,6 | 74,5 | 14,2 | 11,1 |
| 135 Kaninchenberg | 1.032 | 65,3 | 23,3 | 6,4 | 3,9 | 1,2 | 37,4 | 17,2 | 62,6 | 21,4 | 9,0 |
| 136 Rotenbühl | 3.960 | 58,3 | 25,9 | 8,6 | 5,8 | 1,4 | 26,3 | 11,6 | 73,7 | 32,0 | 13,5 |
| 137 Am Homburg | 2.391 | 60,6 | 24,1 | 7,8 | 6,1 | 1,4 | 30,7 | 16,8 | 69,3 | 24,3 | 14,1 |
| 138 Bruchwiese | 1.714 | 68,6 | 21,6 | 6,6 | 2,4 | 0,9 | 33,9 | 14,2 | 66,1 | 33,3 | 9,7 |
| 139 Universität | 365 | 59,7 | 36,4 | 2,2 | 1,6 | 0,0 | 66,3 | 46,0 | 33,7 | 1,4 | 3,6 |
| 13 ST. JOHANN | 20.721 | 68,9 | 20,6 | 5,8 | 3,6 | 1,1 | 33,1 | 18,0 | 66,9 | 20,0 | 9,8 |
| 14 ESCHBERG | 3.792 | 55,0 | 28,5 | 9,3 | 5,6 | 1,7 | 32,5 | 10,0 | 67,5 | 40,6 | 14,9 |
| 161 Wackenberg | 2.249 | 54,6 | 25,7 | 11,5 | 6,0 | 2,3 | 26,3 | 9,9 | 73,7 | 26,4 | 18,7 |
| 162 Winterberg | 3.154 | 58,3 | 24,8 | 8,9 | 6,4 | 1,7 | 25,3 | 9,4 | 74,7 | 29,8 | 15,1 |
| 16 ST. ARNUAL | 5.403 | 56,7 | 25,1 | 10,0 | 6,2 | 1,9 | 25,7 | 9,6 | 74,3 | 28,4 | 16,6 |
| 1 MITTE | 57.858 | 61,9 | 23,3 | 8,2 | 4,7 | 1,8 | 32,8 | 14,9 | 67,2 | 24,9 | 13,8 |
| 211 Gersweiler-Mitte | 1.447 | 41,8 | 32,3 | 14,2 | 8,5 | 3,1 | 23,7 | 8,4 | 76,3 | 35,5 | 17,6 |
| 212 Ottenhausen | 1.167 | 42,0 | 33,2 | 14,7 | 7,1 | 2,9 | 16,8 | 4,1 | 83,2 | 41,7 | 16,4 |
| 213 Neu-Aschbach | 492 | 31,1 | 37,2 | 18,1 | 10,2 | 3,5 | 15,9 | 3,5 | 84,1 | 40,4 | 21,3 |
| 21 GERSWEILER | 3.106 | 40,2 | 33,5 | 15,0 | 8,2 | 3,1 | 19,9 | 6,0 | 80,1 | 38,6 | 17,7 |
| 221 Klarenthal | 1.959 | 36,7 | 36,2 | 16,1 | 8,6 | 2,3 | 17,4 | 4,3 | 82,6 | 36,7 | 19,5 |
| 222 Krughütte | 602 | 39,0 | 32,2 | 16,9 | 9,3 | 2,5 | 19,1 | 4,3 | 80,9 | 36,7 | 18,1 |
| 22 KLARENTHAL | 2.561 | 37,3 | 35,3 | 16,3 | 8,7 | 2,4 | 17,8 | 4,3 | 82,2 | 36,7 | 19,2 |
| 231 Altenkessel | 2.218 | 41,4 | 33,2 | 14,4 | 7,8 | 3,2 | 15,4 | 4,8 | 84,6 | 35,5 | 17,4 |
| 232 Rockershausen | 468 | 44,4 | 23,1 | 17,7 | 9,2 | 5,6 | 23,3 | 8,8 | 76,7 | 29,9 | 25,9 |
| 23 ALTENKESSEL | 2.686 | 41,9 | 31,4 | 15,0 | 8,0 | 3,6 | 16,8 | 5,5 | 83,2 | 34,5 | 18,9 |
| 241 Hochstraße | 3.086 | 57,4 | 20,6 | 10,7 | 6,6 | 4,8 | 42,7 | 23,4 | 57,3 | 20,7 | 24,1 |
| 242 Ottstraße | 2.119 | 45,9 | 31,7 | 12,5 | 6,7 | 3,2 | 29,5 | 10,5 | 70,5 | 28,8 | 20,5 |
| 243 Füllengarten/ 244 Von-der-Heydt | 2.690 | 52,2 | 26,4 | 11,8 | 5,5 | 4,1 | 32,1 | 14,9 | 67,9 | 27,0 | 19,0 |
| 24 BURBACH | 7.895 | 52,5 | 25,5 | 11,6 | 6,3 | 4,1 | 35,6 | 17,0 | 64,4 | 25,0 | 21,4 |
| 2 WEST | 16.248 | 46,0 | 29,6 | 13,5 | 7,3 | 3,6 | 26,7 | 11,0 | 73,3 | 31,0 | 19,9 |
| 311 Dudweiler-Nord | 1.501 | 50,8 | 29,1 | 10,9 | 7,0 | 2,2 | 22,8 | 6,9 | 77,2 | 30,8 | 14,3 |
| 312 Dudweiler-Mitte | 1.535 | 61,9 | 19,7 | 9,0 | 5,9 | 3,5 | 35,0 | 22,8 | 65,0 | 23,1 | 15,8 |
| 313 Flitsch | 662 | 43,5 | 31,3 | 16,3 | 6,2 | 2,7 | 16,6 | 5,6 | 83,4 | 30,7 | 17,1 |
| 314 Kitten | 410 | 38,5 | 30,7 | 18,5 | 9,0 | 3,2 | 20,2 | 9,8 | 79,8 | 40,0 | 17,8 |
| 315 Pfaffenkopf | 1.632 | 47,9 | 30,3 | 13,4 | 6,4 | 1,9 | 18,4 | 9,6 | 81,6 | 36,7 | 15,6 |
| 316 Geisenkopf | 1.349 | 60,8 | 25,6 | 9,1 | 3,2 | 1,3 | 22,8 | 12,2 | 77,2 | 35,4 | 9,6 |
| 317 Dudweiler-Süd | 2.992 | 53,1 | 29,5 | 9,8 | 5,8 | 1,8 | 35,6 | 24,5 | 64,4 | 26,7 | 14,2 |
| 318 Wilhelmshöhe-Fröhn | 891 | 47,9 | 29,6 | 13,4 | 6,6 | 2,5 | 22,0 | 9,0 | 78,0 | 31,8 | 14,7 |
| 31 DUDWEILER | 10.972 | 52,6 | 27,9 | 11,3 | 6,0 | 2,2 | 26,8 | 15,2 | 73,2 | 30,5 | 14,4 |
| 32 JÄGERSFREUDE | 1.012 | 45,4 | 30,0 | 15,5 | 7,0 | 2,1 | 19,5 | 6,1 | 80,5 | 33,0 | 18,8 |
| 33 HERRENISOHR | 1.059 | 39,7 | 35,6 | 12,7 | 8,6 | 3,5 | 16,2 | 5,8 | 83,8 | 33,7 | 19,1 |
| 341 Scheidt | 1.774 | 51,3 | 27,3 | 12,6 | 7,3 | 1,6 | 24,5 | 12,0 | 75,5 | 29,9 | 15,2 |
| 342 Scheidterberg | 385 | 34,8 | 38,7 | 15,3 | 9,4 | 1,8 | 18,4 | 4,7 | 81,6 | 42,6 | 19,0 |
| 34 SCHEIDT | 2.159 | 48,4 | 29,3 | 13,1 | 7,6 | 1,6 | 23,4 | 10,7 | 76,6 | 32,2 | 15,9 |
| 3 DUDWEILER | 15.202 | 50,6 | 28,8 | 11,9 | 6,5 | 2,2 | 25,1 | 13,3 | 74,9 | 31,1 | 15,2 |
| 42 SCHAFFBRÜCKE | 1.667 | 54,3 | 26,4 | 10,3 | 6,7 | 2,3 | 28,9 | 12,7 | 71,1 | 28,8 | 15,0 |
| 43 BISCHMISHEIM | 2.019 | 43,2 | 33,6 | 13,6 | 7,3 | 2,3 | 16,5 | 5,1 | 83,5 | 38,3 | 16,9 |
| 44 ENSHEIM | 1.710 | 38,8 | 31,8 | 17,2 | 9,1 | 3,2 | 15,4 | 4,4 | 84,6 | 36,1 | 18,8 |
| 451 Brebach | 384 | 58,6 | 25,3 | 6,8 | 5,2 | 4,2 | 46,6 | 28,1 | 53,4 | 21,4 | 15,4 |
| 452 Neufechingen | 1.259 | 51,0 | 25,3 | 11,7 | 8,0 | 4,1 | 31,5 | 14,6 | 68,5 | 32,6 | 18,1 |
| 453 Fechingen | 1.432 | 45,2 | 31,1 | 14,2 | 6,6 | 3,0 | 22,3 | 6,6 | 77,7 | 35,9 | 17,5 |
| 45 BREBACH-FECHINGEN | 3.075 | 49,2 | 28,0 | 12,2 | 7,0 | 3,6 | 29,1 | 12,6 | 70,9 | 32,7 | 17,5 |
| 46 ESCHRINGEN | 584 | 33,6 | 34,6 | 21,2 | 8,6 | 2,1 | 14,7 | 3,8 | 85,3 | 38,2 | 18,0 |
| 471 Alt-Güdingen | 1.694 | 42,8 | 32,1 | 14,5 | 8,1 | 2,5 | 20,6 | 7,5 | 79,4 | 38,7 | 18,9 |
| 472 Schönbach | 1.014 | 54,1 | 28,0 | 12,0 | 4,4 | 1,4 | 26,0 | 9,3 | 74,0 | 34,4 | 13,3 |
| 47 GÜDINGEN | 2.708 | 47,0 | 30,6 | 13,6 | 6,8 | 2,1 | 22,6 | 8,2 | 77,4 | 37,1 | 16,8 |
| 48 BÜBINGEN | 1.661 | 41,9 | 32,9 | 15,1 | 7,9 | 2,3 | 18,7 | 4,8 | 81,3 | 38,4 | 18,4 |
| 4 HALBERG | 13.424 | 45,6 | 30,5 | 13,8 | 7,4 | 2,6 | 22,2 | 8,2 | 77,8 | 35,3 | 17,3 |
| SAARBRÜCKEN | 102.732 | 55,6 | 26,1 | 10,4 | 5,7 | 2,3 | 29,3 | 13,2 | 70,7 | 28,1 | 15,4 |

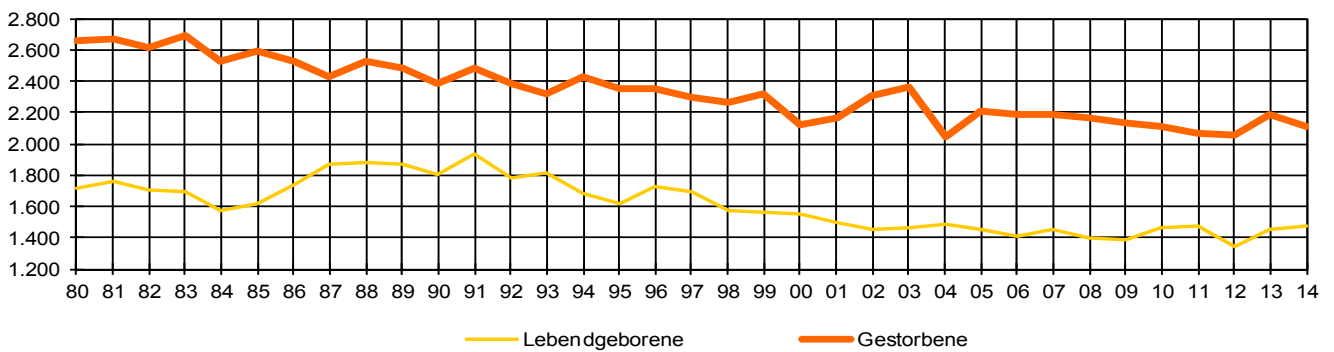
Quelle: Melderegister, eigene Berechnungen

1) Personen unter 18 Jahren und Familienstand "ledig"

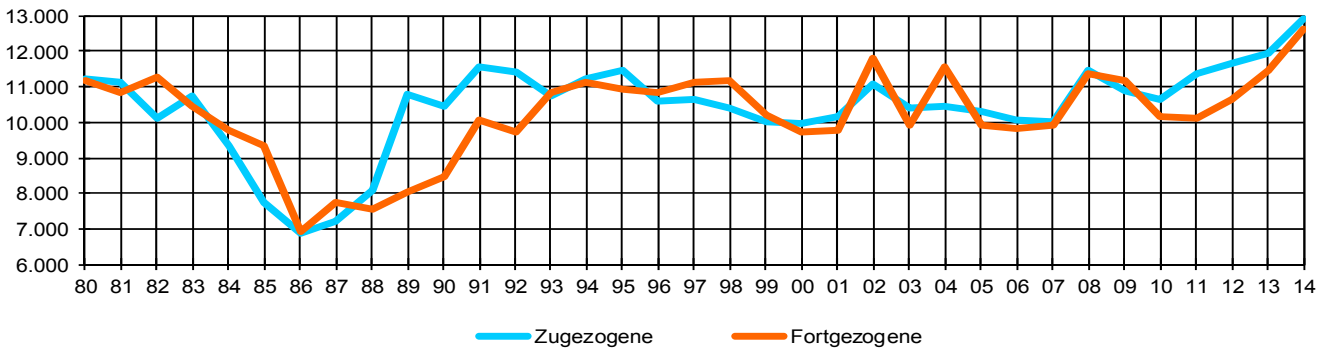
Bevölkerung (Hauptwohnung) insgesamt und Deutsche



Lebendgeborene und Gestorbene



Zugezogene und Fortgezogene



Bevölkerungssalden

