

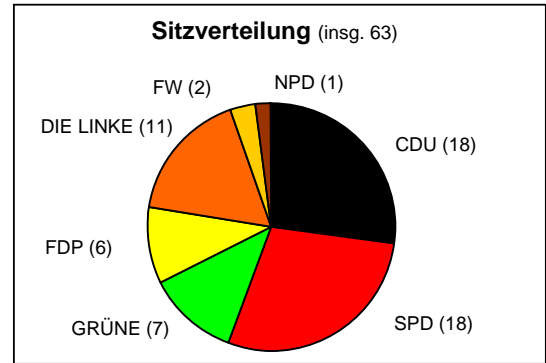
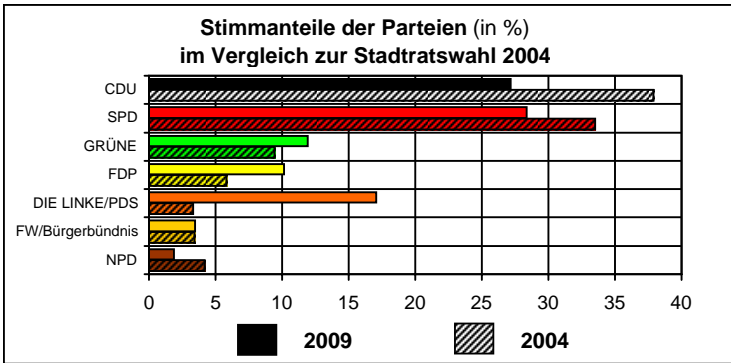
# **AMTLICHES ENDERGEBNIS DER STADTRATSWAHL VOM**

**7. Juni 2009**

HERAUSGEBER:

LANDESHAUPTSTADT SAARBRÜCKEN  
AMT FÜR ENTWICKLUNGSPLANUNG, STATISTIK UND WAHLEN

# Stadtratswahl am 7. Juni 2009 - Übersicht

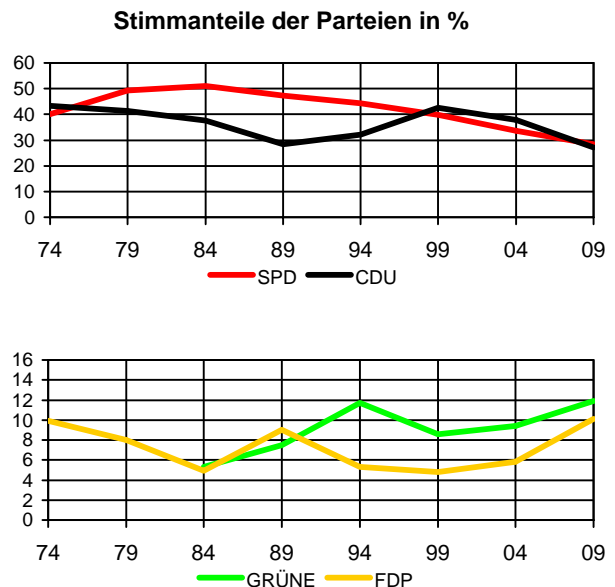
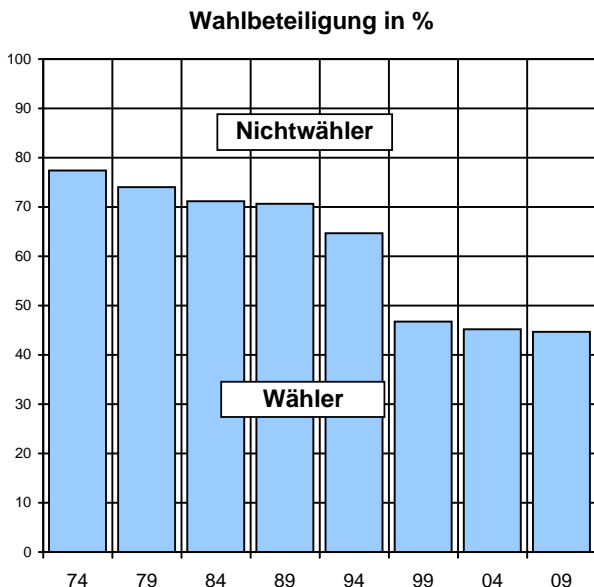


## Amtliches Endergebnis

Wahlberechtigte und Wähler	2009		Veränderung gegenüber 2004		Sitze 2009	Sitze 2004
	absolut	in %	absolut	in % Punkte		
<b>Wahlberechtigte</b>	<b>139.989</b>	<b>100,0</b>	-1.513			
- ohne Wahlschein	125.622	89,7	-917	0,3		
- mit Wahlschein	14.367	10,3	-596	-0,3		
<b>Abgegebene Stimmen</b>	<b>62.536</b>	<b>44,7</b>	-1.427	-0,5		
- Urnenwahl	49.684		-1.022			
darunter mit Wahlschein	273		-18			
- Briefwahl	12.852		-405			
<b>Gültige Stimmen</b>	<b>60.958</b>	<b>97,5</b>	-898	0,8		
- Urnenwahl	48.335	96,5	-600	0,0		
- Briefwahl	12.623	97,5	-298	0,0		
<b>Ungültige Stimmen</b>	<b>1.578</b>	<b>2,5</b>	-529	-0,8		
- Urnenwahl	1.349	3,5	-422	0,0		
- Briefwahl	229	2,5	-107	0,0		
<b>Stimmanteile der Parteien</b>						
<b>CDU</b>	<b>16.563</b>	<b>27,2</b>	-6.882	-10,7	<b>18</b>	28
<b>SPD</b>	<b>17.296</b>	<b>28,4</b>	-3.454	-5,1	<b>18</b>	24
<b>GRÜNE</b>	<b>7.266</b>	<b>11,9</b>	1.422	2,5	<b>7</b>	7
<b>FDP</b>	<b>6.174</b>	<b>10,1</b>	2.562	4,3	<b>6</b>	4
<b>DIE LINKE <sup>1)</sup></b>	<b>10.406</b>	<b>17,1</b>	8.387	13,8	<b>11</b>	
<b>FW <sup>2)</sup></b>	<b>2.097</b>	<b>3,4</b>	-27	0,0	<b>2</b>	
<b>NPD</b>	<b>1.156</b>	<b>1,9</b>	-1.450	-2,3	<b>1</b>	

1) 2004 PDS; ab Herbst 2007 Zusammenschluß von PDS und WASG zur Partei DIE LINKE.

2) Vergleich 2004 mit Bürgerbündnis

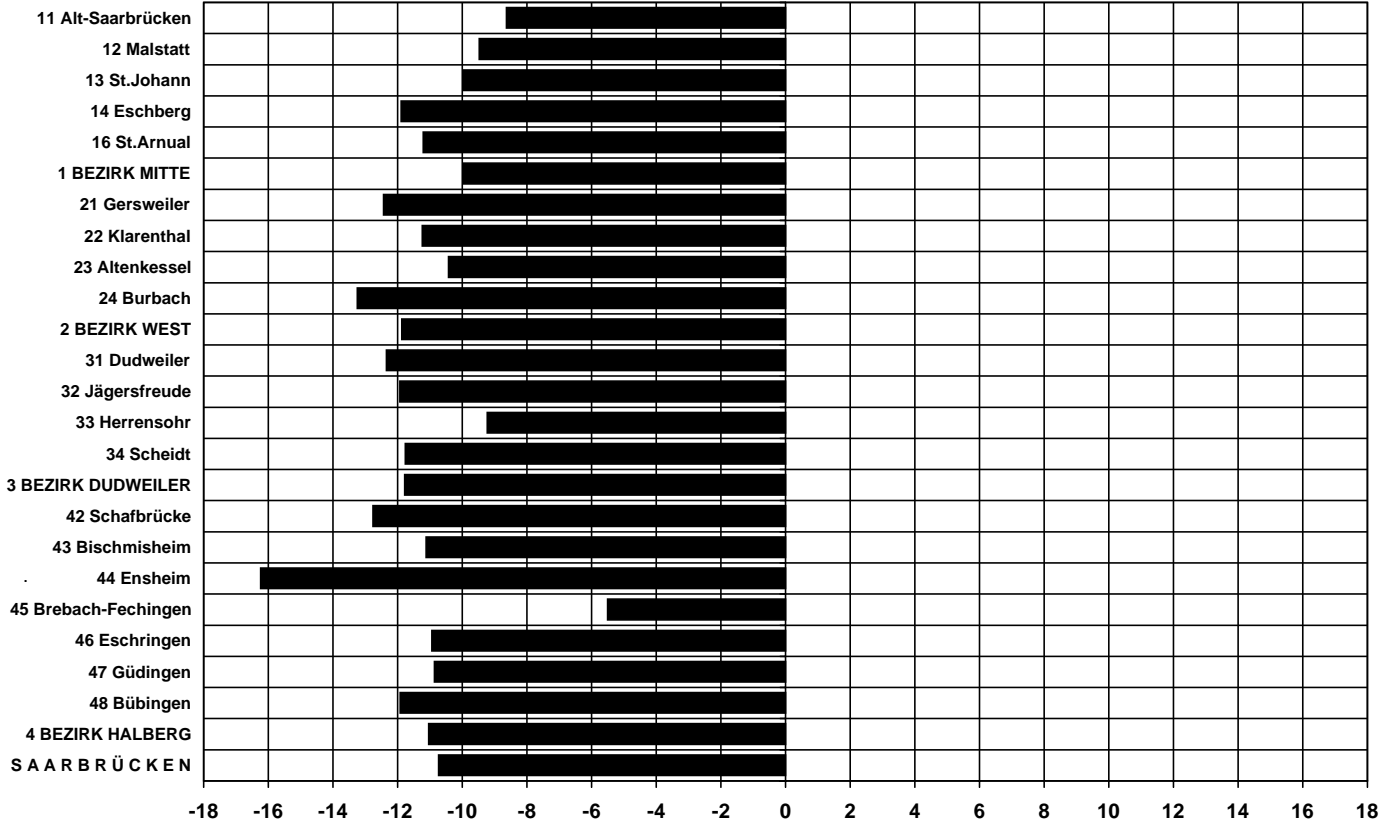


## Stimmanteile der Parteien nach Stadtteilen

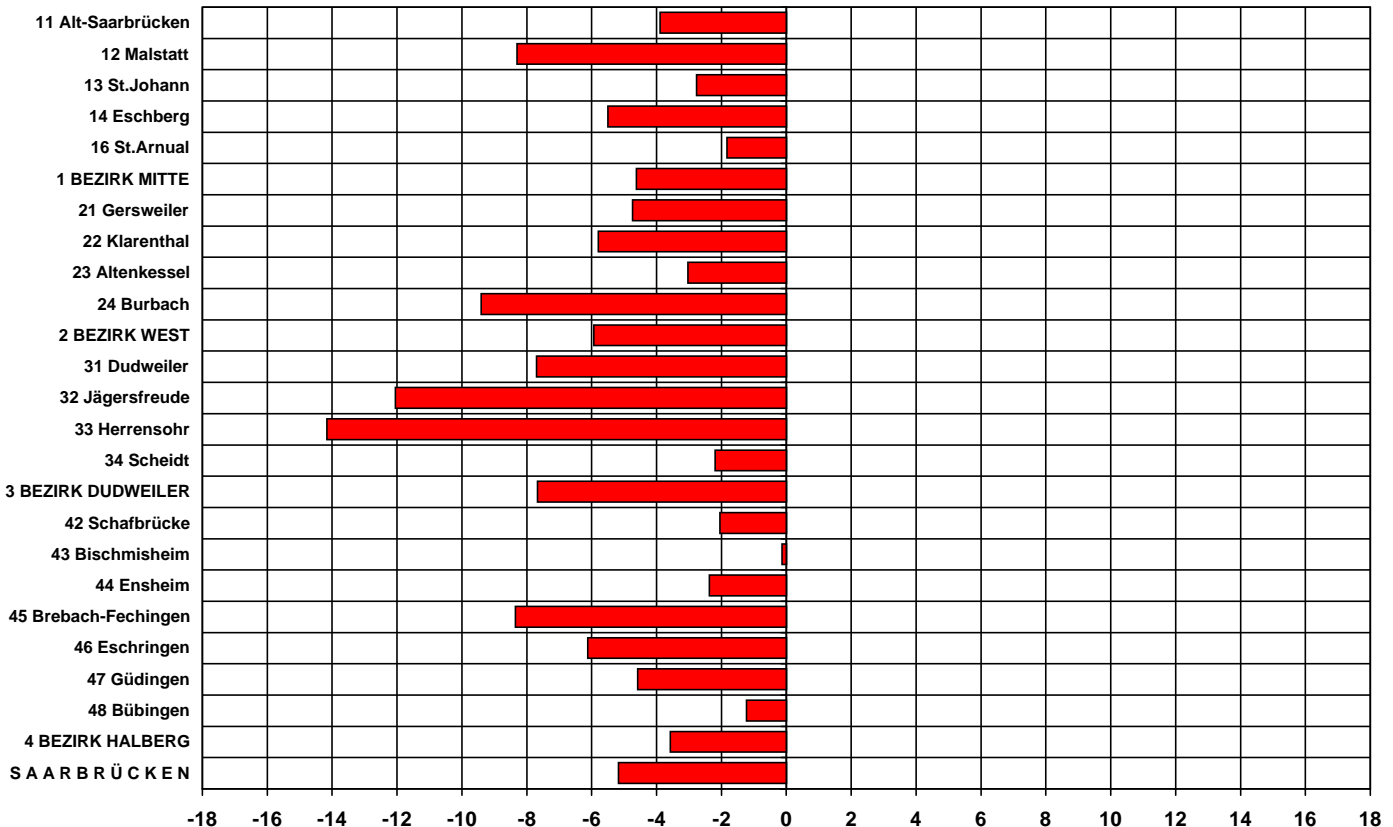
Stadtteil bzw. <b>BEZIRK</b>	Wahlberechtigte		Wähler		gültig	CDU	SPD	GRÜNE	FDP	DIE LINKE	FW	NPD
	Insg.	ausgWS	Insg.	darunter mit WS								
	A	A2	B	B1								
11 Alt-Saarbrücken	14.455	1.758 <b>12,2</b>	6.335 <b>43,8</b>	1.560	6.217	1.669 <b>26,8</b>	1.720 <b>27,7</b>	853 <b>13,7</b>	645 <b>10,4</b>	995 <b>16,0</b>	238 <b>3,8</b>	97 <b>1,6</b>
12 Malstatt	20.456	1.572 <b>7,7</b>	7.661 <b>37,5</b>	1.443	7.430	1.788 <b>24,1</b>	2.243 <b>30,2</b>	716 <b>9,6</b>	572 <b>7,7</b>	1.706 <b>23,0</b>	225 <b>3,0</b>	180 <b>2,4</b>
13 St. Johann	23.925	3.008 <b>12,6</b>	11.898 <b>49,7</b>	2.678	11.649	2.836 <b>24,3</b>	3.043 <b>26,1</b>	2.551 <b>21,9</b>	1.271 <b>10,9</b>	1.401 <b>12,0</b>	452 <b>3,9</b>	95 <b>0,8</b>
14 Eschberg	5.037	688 <b>13,7</b>	2.311 <b>45,9</b>	645	2.249	788 <b>35,0</b>	596 <b>26,5</b>	193 <b>8,6</b>	238 <b>10,6</b>	315 <b>14,0</b>	91 <b>4,0</b>	28 <b>1,2</b>
16 St. Annual	7.351	774 <b>10,5</b>	3.533 <b>48,1</b>	728	3.452	918 <b>26,6</b>	1.008 <b>29,2</b>	479 <b>13,9</b>	381 <b>11,0</b>	509 <b>14,7</b>	109 <b>3,2</b>	48 <b>1,4</b>
<b>1 MITTE</b>	<b>71.224</b>	<b>7.800</b> <b>11,0</b>	<b>31.738</b> <b>44,6</b>	<b>7.054</b>	<b>30.997</b>	<b>7.999</b> <b>25,8</b>	<b>8.610</b> <b>27,8</b>	<b>4.792</b> <b>15,5</b>	<b>3.107</b> <b>10,0</b>	<b>4.926</b> <b>15,9</b>	<b>1.115</b> <b>3,6</b>	<b>448</b> <b>1,4</b>
21 Gersweiler	5.443	555 <b>10,2</b>	2.667 <b>49,0</b>	492	2.615	672 <b>25,7</b>	943 <b>36,1</b>	178 <b>6,8</b>	205 <b>7,8</b>	491 <b>18,8</b>	73 <b>2,8</b>	53 <b>2,0</b>
22 Klarenthal	4.478	390 <b>8,7</b>	2.082 <b>46,5</b>	367	2.015	575 <b>28,5</b>	699 <b>34,7</b>	113 <b>5,6</b>	194 <b>9,6</b>	343 <b>17,0</b>	50 <b>2,5</b>	41 <b>2,0</b>
23 Altenkessel	4.659	708 <b>15,2</b>	2.172 <b>46,6</b>	670	2.124	675 <b>31,8</b>	763 <b>35,9</b>	101 <b>4,8</b>	118 <b>5,6</b>	362 <b>17,0</b>	53 <b>2,5</b>	52 <b>2,4</b>
24 Burbach	10.185	580 <b>5,7</b>	2.958 <b>29,0</b>	535	2.852	597 <b>20,9</b>	831 <b>29,1</b>	134 <b>4,7</b>	176 <b>6,2</b>	922 <b>32,3</b>	69 <b>2,4</b>	123 <b>4,3</b>
<b>2 WEST</b>	<b>24.765</b>	<b>2.233</b> <b>9,0</b>	<b>9.879</b> <b>39,9</b>	<b>2.064</b>	<b>9.606</b>	<b>2.519</b> <b>26,2</b>	<b>3.236</b> <b>33,7</b>	<b>526</b> <b>5,5</b>	<b>693</b> <b>7,2</b>	<b>2.118</b> <b>22,0</b>	<b>245</b> <b>2,6</b>	<b>269</b> <b>2,8</b>
31 Dudweiler	15.973	1.508 <b>9,4</b>	6.725 <b>42,1</b>	1.407	6.569	1.824 <b>27,8</b>	1.711 <b>26,0</b>	650 <b>9,9</b>	676 <b>10,3</b>	1.298 <b>19,8</b>	246 <b>3,7</b>	164 <b>2,5</b>
32 Jägersfreude	1.609	121 <b>7,5</b>	646 <b>40,1</b>	111	631	93 <b>14,7</b>	212 <b>33,6</b>	52 <b>8,2</b>	43 <b>6,8</b>	188 <b>29,8</b>	18 <b>2,9</b>	25 <b>4,0</b>
33 Herrensohr	1.823	150 <b>8,2</b>	775 <b>42,5</b>	139	746	166 <b>22,3</b>	196 <b>26,3</b>	104 <b>13,9</b>	52 <b>7,0</b>	171 <b>22,9</b>	34 <b>4,6</b>	23 <b>3,1</b>
34 Scheidt	3.340	339 <b>10,2</b>	1.802 <b>54,0</b>	306	1.746	534 <b>30,6</b>	442 <b>25,3</b>	204 <b>11,7</b>	217 <b>12,4</b>	242 <b>13,9</b>	69 <b>4,0</b>	38 <b>2,2</b>
<b>3 DUDWEILER</b>	<b>22.745</b>	<b>2.118</b> <b>9,3</b>	<b>9.948</b> <b>43,7</b>	<b>1.963</b>	<b>9.692</b>	<b>2.617</b> <b>27,0</b>	<b>2.561</b> <b>26,4</b>	<b>1.010</b> <b>10,4</b>	<b>988</b> <b>10,2</b>	<b>1.899</b> <b>19,6</b>	<b>367</b> <b>3,8</b>	<b>250</b> <b>2,6</b>
42 Schafbrücke	2.300	246 <b>10,7</b>	1.192 <b>51,8</b>	222	1.169	333 <b>28,5</b>	353 <b>30,2</b>	134 <b>11,5</b>	147 <b>12,6</b>	133 <b>11,4</b>	38 <b>3,3</b>	31 <b>2,7</b>
43 Bischmisheim	3.391	358 <b>10,6</b>	1.845 <b>54,4</b>	331	1.796	456 <b>25,4</b>	645 <b>35,9</b>	153 <b>8,5</b>	178 <b>9,9</b>	245 <b>13,6</b>	77 <b>4,3</b>	42 <b>2,3</b>
44 Ensheim	2.973	301 <b>10,1</b>	1.543 <b>51,9</b>	268	1.480	622 <b>42,0</b>	282 <b>19,1</b>	110 <b>7,4</b>	153 <b>10,3</b>	221 <b>14,9</b>	61 <b>4,1</b>	31 <b>2,1</b>
45 Brebach-Fechingen	4.566	437 <b>9,6</b>	2.116 <b>46,3</b>	409	2.054	673 <b>32,8</b>	606 <b>29,5</b>	141 <b>6,9</b>	188 <b>9,2</b>	333 <b>16,2</b>	81 <b>3,9</b>	32 <b>1,6</b>
46 Eschringen	1.095	112 <b>10,2</b>	661 <b>60,4</b>	105	631	196 <b>31,1</b>	178 <b>28,2</b>	80 <b>12,7</b>	60 <b>9,5</b>	83 <b>13,2</b>	24 <b>3,8</b>	10 <b>1,6</b>
47 Güdingen	4.156	424 <b>10,2</b>	2.008 <b>48,3</b>	395	1.975	533 <b>27,0</b>	482 <b>24,4</b>	152 <b>7,7</b>	461 <b>23,3</b>	283 <b>14,3</b>	39 <b>2,0</b>	25 <b>1,3</b>
48 Bübingen	2.774	338 <b>12,2</b>	1.606 <b>57,9</b>	314	1.558	615 <b>39,5</b>	343 <b>22,0</b>	168 <b>10,8</b>	199 <b>12,8</b>	165 <b>10,6</b>	50 <b>3,2</b>	18 <b>1,2</b>
<b>4 HALBERG</b>	<b>21.255</b>	<b>2.216</b> <b>10,4</b>	<b>10.971</b> <b>51,6</b>	<b>2.044</b>	<b>10.663</b>	<b>3.428</b> <b>32,1</b>	<b>2.889</b> <b>27,1</b>	<b>938</b> <b>8,8</b>	<b>1.386</b> <b>13,0</b>	<b>1.463</b> <b>13,7</b>	<b>370</b> <b>3,5</b>	<b>189</b> <b>1,8</b>
<b>SAARBRÜCKEN</b>	<b>139.989</b>	<b>14.367</b> <b>10,3</b>	<b>62.536</b> <b>44,7</b>	<b>13.125</b>	<b>60.958</b>	<b>16.563</b> <b>27,2</b>	<b>17.296</b> <b>28,4</b>	<b>7.266</b> <b>11,9</b>	<b>6.174</b> <b>10,1</b>	<b>10.406</b> <b>17,1</b>	<b>2.097</b> <b>3,4</b>	<b>1.156</b> <b>1,9</b>

## Veränderung der Stimmanteile der Parteien gegenüber 2004 nach Stadtteilen (in %-Punkten)

### CDU

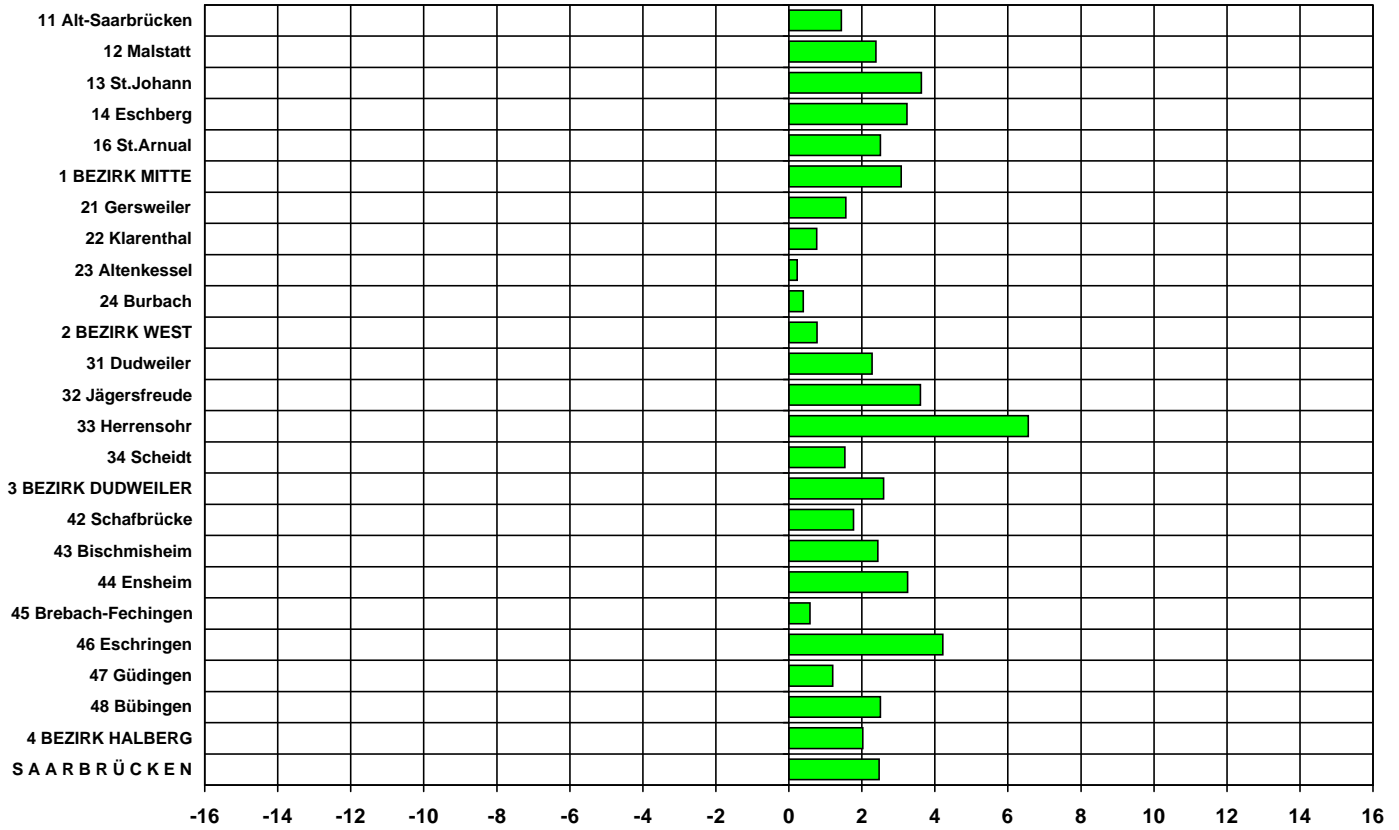


### SPD

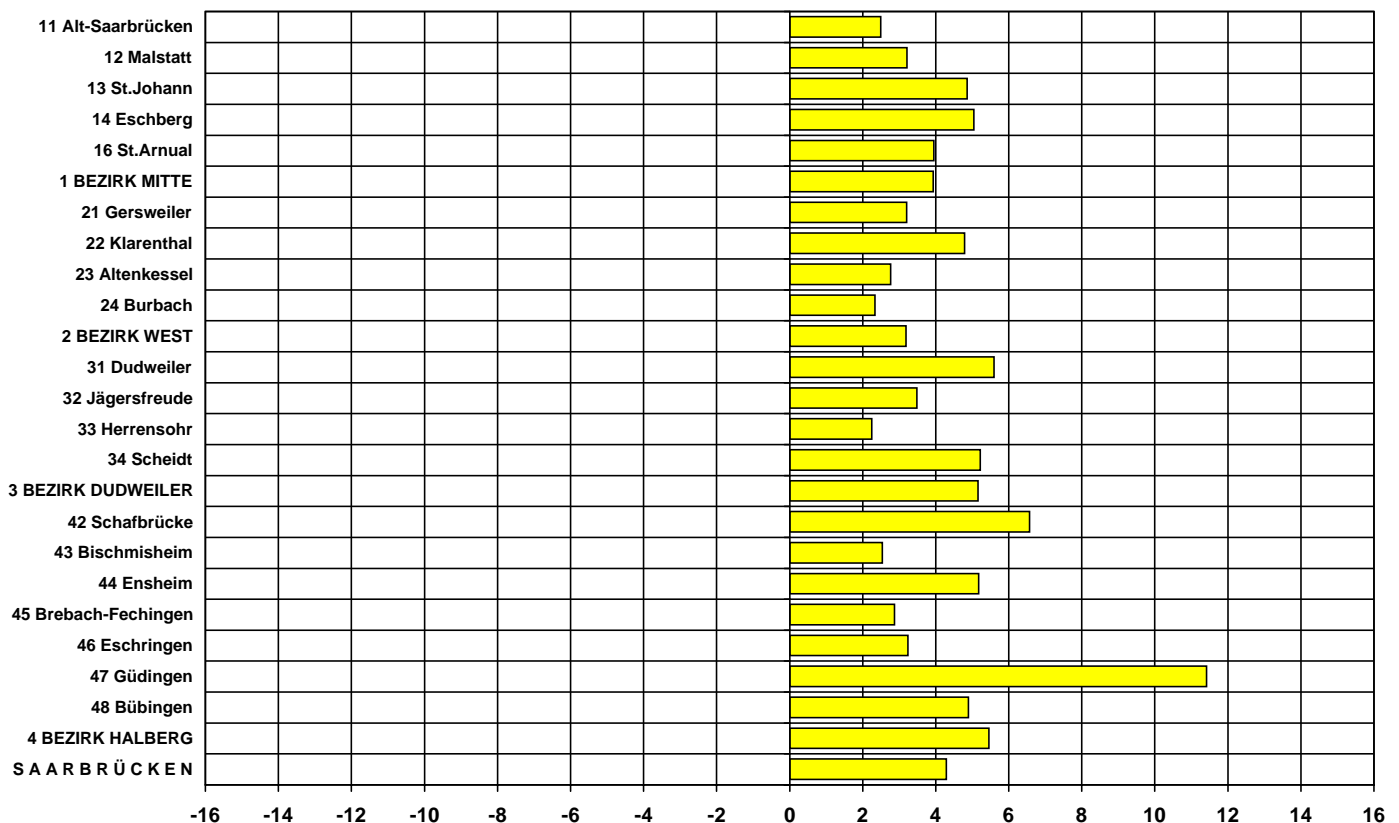


## Veränderung der Stimmanteile der Parteien gegenüber 2004 nach Stadtteilen (in %-Punkten)

### GRÜNE

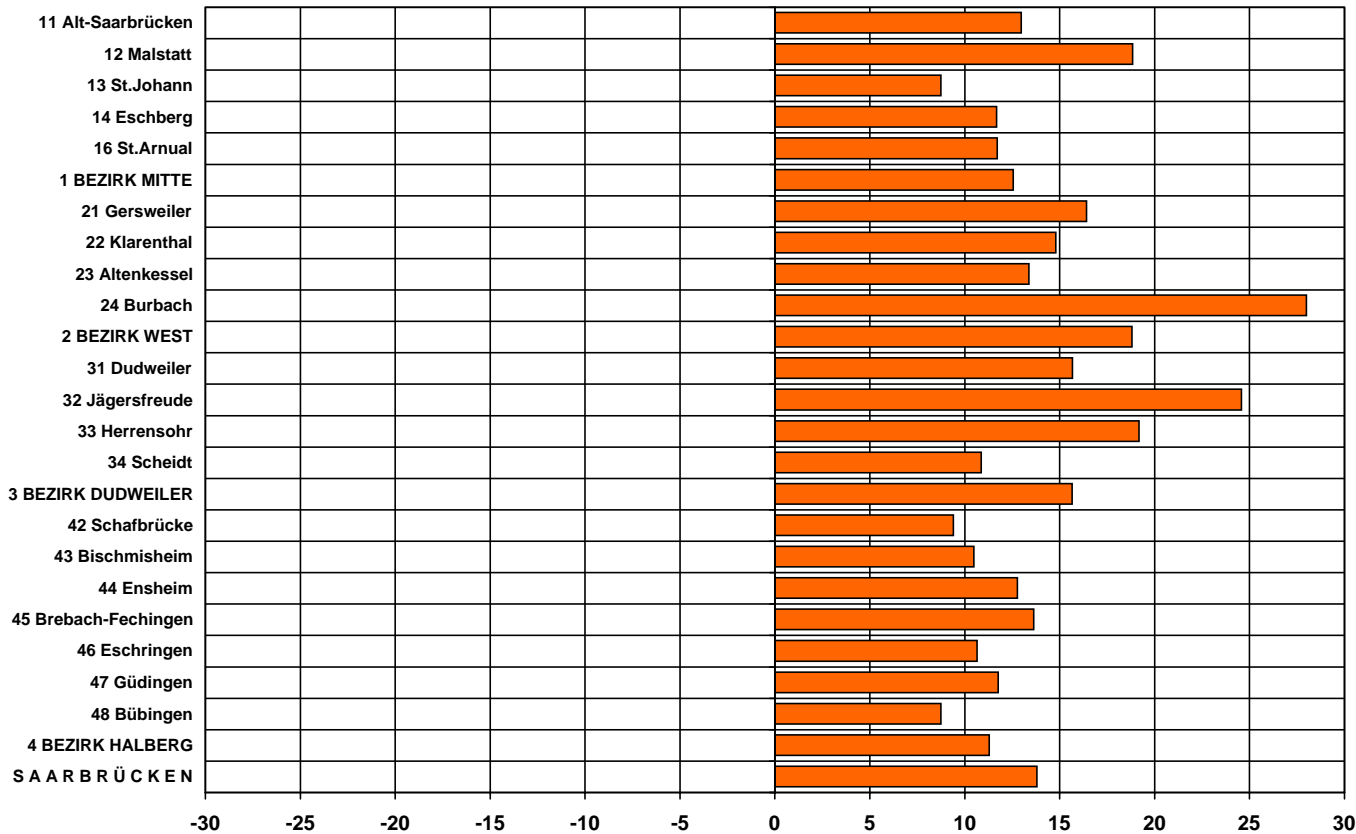


### FDP

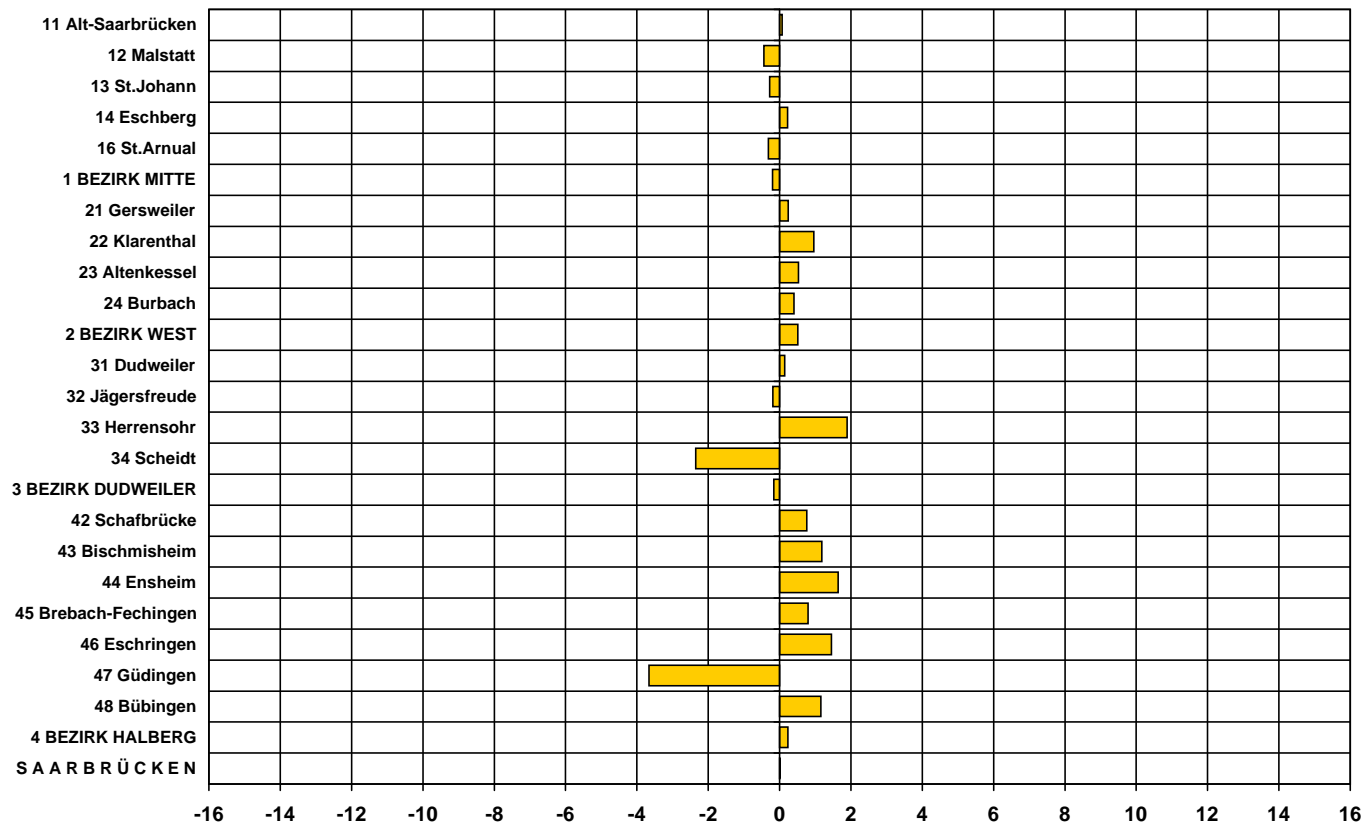


## Veränderung der Stimmanteile der Parteien gegenüber 2004 nach Stadtteilen (in %-Punkten)

### DIE LINKE



### FW



**Stadtrat**  
Gewählte Personen

**CDU**

Name	Vorname	Beruf	Straße	PLZ/Ort
Brand	Stefan	Offizier	Danziger Str. 5	66121 Saarbrücken
Conradt	Uwe	Dipl.-Kaufmann	Scheidter Str. 38 A	66133 Saarbrücken
Dr. Bauer	Gerd	Direktor	Schulstr. 35	66130 Saarbrücken
Dr. Jung	Michael	Regierungsangestellter	Guerickestr. 47	66123 Saarbrücken
Dr. Krämer	Volker	Dipl.-Ingenieur	Beethovenstr. 54	66125 Saarbrücken
Eckert	Edith	Hausfrau	Nußbaumstr. 57	66121 Saarbrücken
Herrmann	Gabriele	Dipl.-Kauffrau	Ottenhausener Berg 6	66128 Saarbrücken
Hirschmann	Gerd	Polizeibeamter	Lessingstr. 13	66126 Saarbrücken
Hoffmann	Hermann	Dipl.-Volkswirt	Max-Braun-Str. 37	66123 Saarbrücken
Hoffmann	Anette	Regierungsreferentin	Saargemünder Str. 122	66129 Saarbrücken
Keßler	Alexander	Student	Uhlandstr. 3	66121 Saarbrücken
Kraus	Rudolf	Kaufmann	Straßburger Str. 28	66115 Saarbrücken
Measurek-Suarez-Lopez	Elke	Regierungsangestellter	Försterstr. 15	66111 Saarbrücken
Ritz	Rainer	Polizeibeamter	Höhenweg 115	66133 Saarbrücken
Schwindling	Anke	Angestellte	Am Gehlenberg 2	66125 Saarbrücken
Strobel	Peter	Kaufmann	Ringstr. 35	66130 Saarbrücken
Vinzent	Hans-Georg	Kfm. Angestellter	Saargemünder Str. 70 A	66130 Saarbrücken
Zehner	Sascha	Unternehmer	Sulzbachtalstr. 63	66125 Saarbrücken

**Stadtrat**  
Gewählte Personen

**SPD**

Name	Vorname	Beruf	Straße	PLZ/Ort
Bauer	Peter	Regierungsangestellter	Lessingstr. 16	66121 Saarbrücken
Blau	Britta	Dipl.-Pädagogin	Graf-Simon-Str. 4	66117 Saarbrücken
Brixius	Karl	Technischer Zeichner	Bernkasteler Platz 5	66113 Saarbrücken
Dubois	Marcel	Ingenieur	Am Ordensgut	66117 Saarbrücken
Fugmann	Ute	Realschullehrerin	Ziegelstr. 79	66113 Saarbrücken
Karcher	Günther	Dipl.-Ingenieur	Peter-und-Paul-Str. 14	66130 Saarbrücken
Klein	Wolfgang	Zollbeamter	Albert-Schweitzer-Str. 13	66132 Saarbrücken
Latz	Ralf	Regierungsobererrat	Amselstr. 3	66113 Saarbrücken
Martini	Frank	Systembetreuer	Gehlenbergstr. 69	66125 Saarbrücken
Müller	Harald	Techniker	Am Schwimmbad	66126 Saarbrücken
Nickolai	Susanne	Erzieherin	Pfaffenkopfstr. 80	66125 Saarbrücken
Potyka	Elisabeth	Pädg. Mitarb. i.d. Erwachsenb.	Brentanostr. 2	66111 Saarbrücken
Rammel	Elisabeth	Bankkauffrau	Feldstr. 6	66128 Saarbrücken
Sand	Martin	Realschullehrer	Hohenzollernstr. 72	66117 Saarbrücken
Schroeter	Klaus	Akademischer Oberrat i.R.	Im Kasental 31	66119 Saarbrücken
Schuhe	Sylvia-Josette	Sekretärin	Theodor-Heuss-Str. 8	66133 Saarbrücken
Wilhelm	Vera	Sachbearbeiterin	Geißlerstr. 28	66123 Saarbrücken
Wolter	Dorit	Sachbearbeiterin	Untere Grüneichstr. 1	66115 Saarbrücken

**Stadtrat**  
Gewählte Personen

**GRÜNE**

Name	Vorname	Beruf	Straße	PLZ/Ort
Brück	Thomas	Angestellter	Sportplatzweg 1	66123 Saarbrücken
Bruns	Hajo	Softwareentwickler	Lessingstr. 23	66121 Saarbrücken
Burkart	Karin	Substitutin	Friedrichstr. 5	66125 Saarbrücken
Leismann	Klaus Paul	Regierungsangestellter	Heinestr. 15	66128 Saarbrücken
Vogel-Latz	Guido	Berufsschullehrer	Rathausplatz 5	66111 Saarbrücken
Wacht	Ingrid	Dipl.-Soziologin	Mainzer Str. 80	66121 Saarbrücken
Wilger-Lambert	Claudia	Rechtsanwältin	Raiffeisenstr. 7	66129 Saarbrücken

**FDP**

Name	Vorname	Beruf	Straße	PLZ/Ort
Escher	Thomas	Angestellter	Im Rosengarten 3	66130 Saarbrücken
Fiedler	Friedhelm	Journalist	Habichtsweg 21	66123 Saarbrücken
Klumpp	Ana-Isabel	Büro-Kauffrau	Scheidter Str. 115	66123 Saarbrücken
Lehnhof	Jürgen	Volkswirt	Sperberweg 6	66123 Saarbrücken
Linsler	Rüdiger	Selbst. Kaufmann	Försterstr. 24	66111 Saarbrücken
Zimmer	Nathalie	Dipl.-Betriebswirtin	Beim Tilgesbrunnen 9	66130 Saarbrücken

**Stadtrat**  
Gewählte Personen

**DIE LINKE**

Name	Vorname	Beruf	Straße	PLZ/Ort
Barth	Erich Peter	Gymnasiallehrer	Bayernstr. 27	66111 Saarbrücken
Bleines	Michael	Berufskraftfahrer	Goebenstr. 21	66117 Saarbrücken
Hochreither	Heike	Filialeiterin	Kirchheck 10	66115 Saarbrücken
Jung	Winfried	Betriebsrat	Rheinstr. 79	66113 Saarbrücken
Kalkoffen	Martin	Dipl.-Sozialpädagoge	Karl-Schleich-Str. 13	66119 Saarbrücken
Linsler	Rolf	Rentner	Petersbergstr. 86	66119 Saarbrücken
Schaumburger	Thomas	Industriekaufmann	Kirchheck 10	66115 Saarbrücken
Stader	Claudia	Kaufm. Angestellte	Unterer Hagen 32	66117 Saarbrücken
Stellmacher	Ingeborg	Restaurantfachfrau	Drosselschlag 34	66126 Saarbrücken
Ungers	Gabriele	Kaufm. Angestellte	Am Hang 43	66125 Saarbrücken
Zeyer	Jessica	Studentin	Obere Lauerfahrt 2	66121 Saarbrücken

**FW**

Name	Vorname	Beruf	Straße	PLZ/Ort
Prof. Dr. Richter	Bernd	Hochschullehrer	Gaußstr. 39	66123 Saarbrücken
Pick	Charlotte	Betriebswirtin BTE	Gaußstr. 55	66123 Saarbrücken

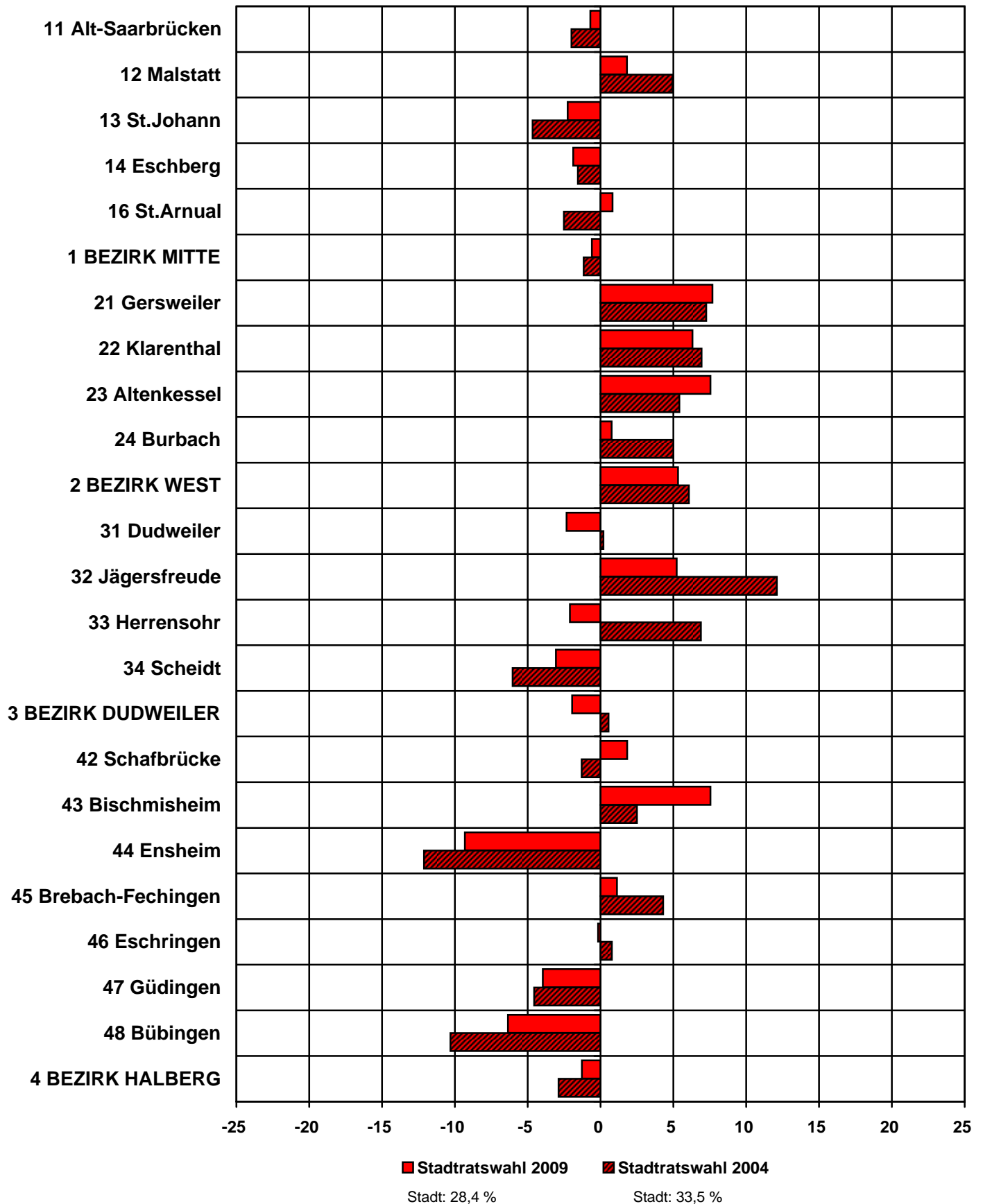
**NPD**

Name	Vorname	Beruf	Straße	PLZ/Ort
Marx	Peter	Fraktionsgeschäftsführer	Birkenstr. 5	66121 Saarbrücken

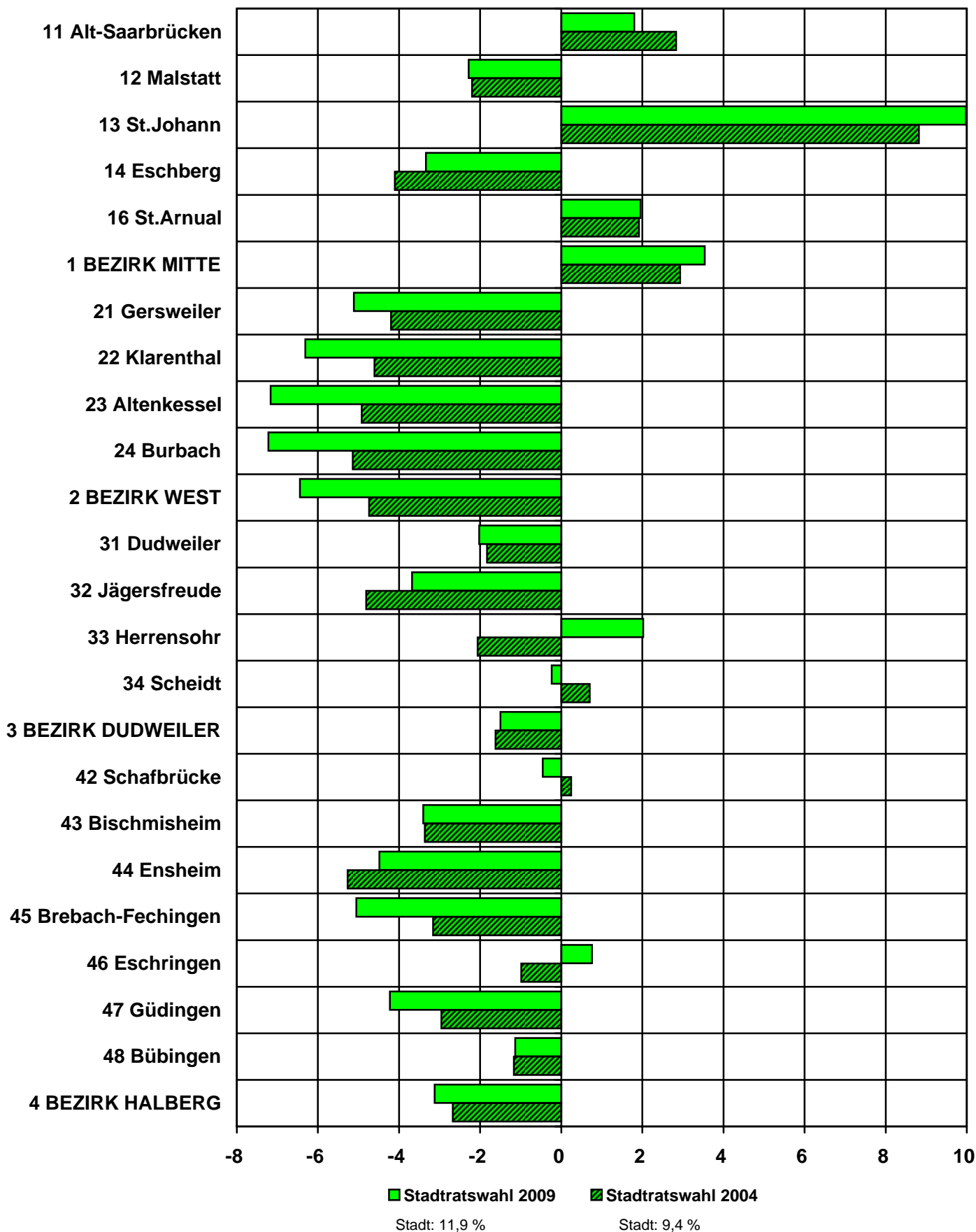




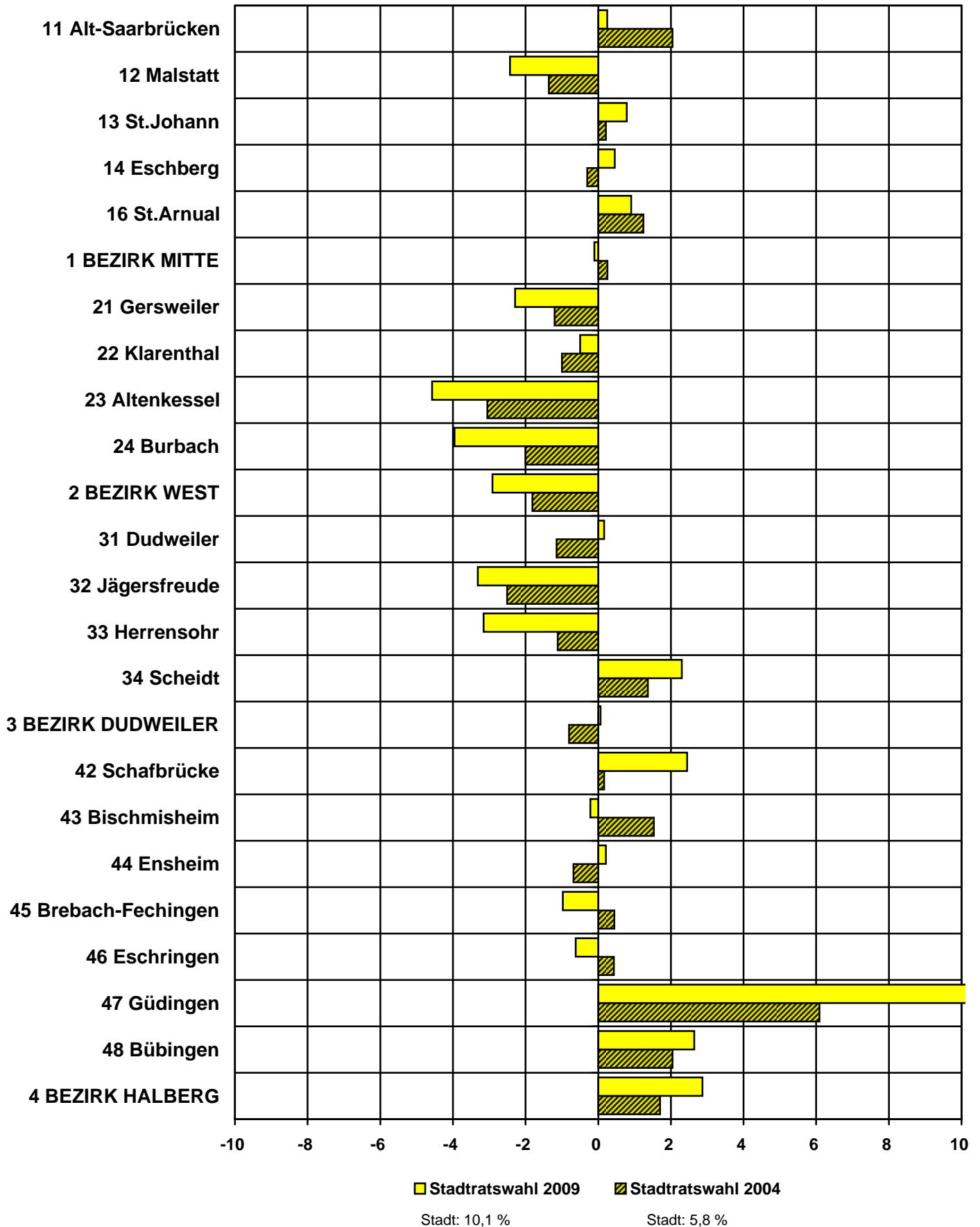
### Differenz der Stimmanteile der SPD in den Stadtteilen und Bezirken zur Gesamtstadt bei der Stadtratswahl 2004 und der Stadtratswahl 2009 (in %-Punkten)



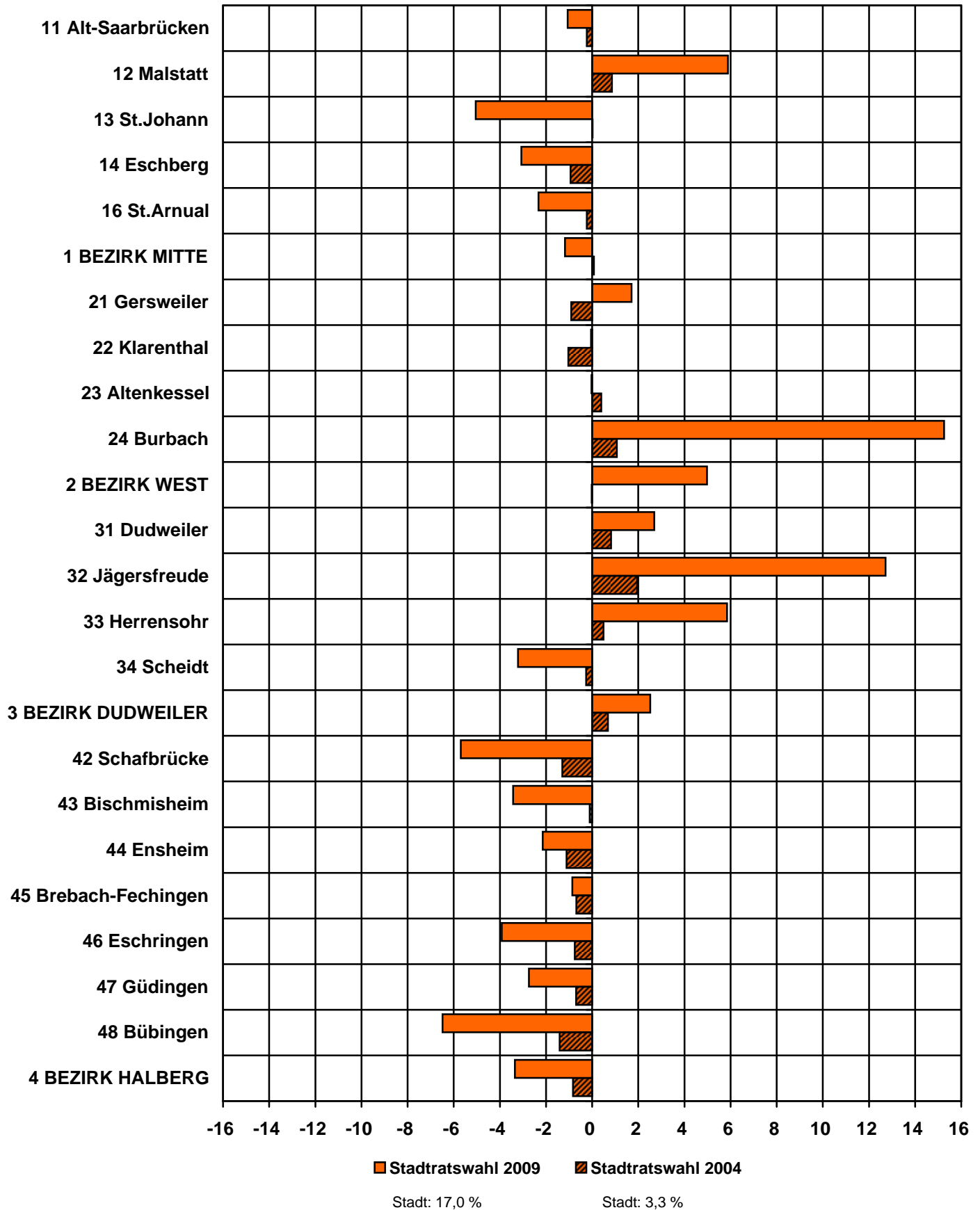
### Differenz der Stimmanteile der GRÜNEN in den Stadtteilen und Bezirken zur Gesamtstadt bei der Stadtratswahl 2004 und der Stadtratswahl 2009 (in %-Punkten)



### Differenz der Stimmanteile der FDP in den Stadtteilen und Bezirken zur Gesamtstadt bei der Stadtratswahl 2004 und der Stadtratswahl 2009 (in %-Punkten)



## Differenz der Stimmanteile DIE LINKE <sup>1)</sup> in den Stadtteilen und Bezirken zur Gesamtstadt bei der Stadtratswahl 2004 und der Stadtratswahl 2009 (in %-Punkten)



1) 2004 PDS; ab Herbst 2007 Zusammenschluß von PDS und WASG zur Partei DIE LINKE.

# STADTRATSWAHL


Amtliches Endergebnis vom 7. Juni 2009

Stimmanteile nach Distrikten

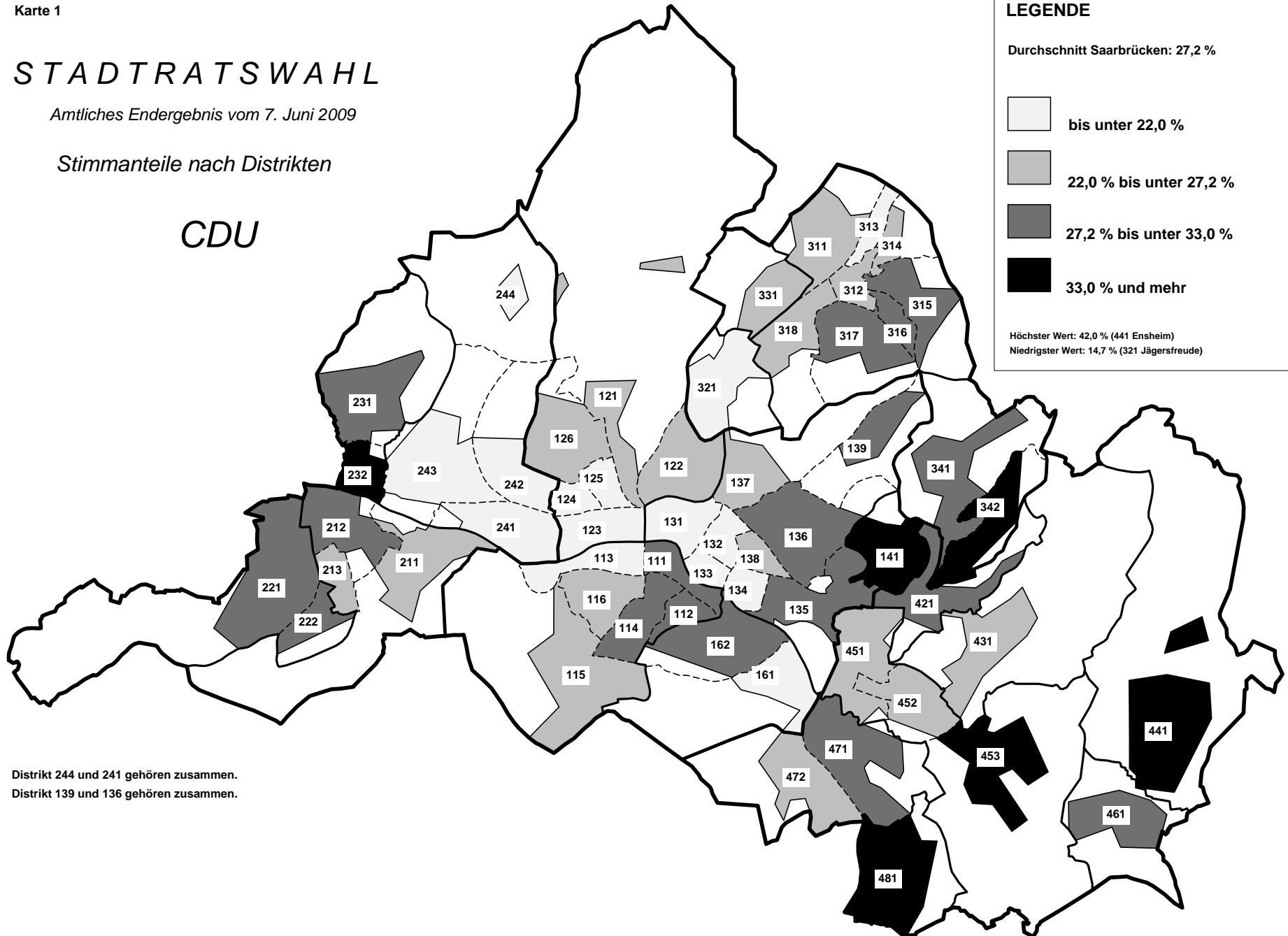
## CDU

### LEGENDE

Durchschnitt Saarbrücken: 27,2 %



Höchster Wert: 42,0 % (441 Ensheim)  
Niedrigster Wert: 14,7 % (321 Jägersfreude)



Distrikt 244 und 241 gehören zusammen.  
Distrikt 139 und 136 gehören zusammen.

Karte 2

# STADTRATSWAHL

Amtliches Endergebnis vom 7. Juni 2009

Stimmanteile nach Distrikten

## SPD

### LEGENDE

Durchschnitt Saarbrücken: 28,4 %

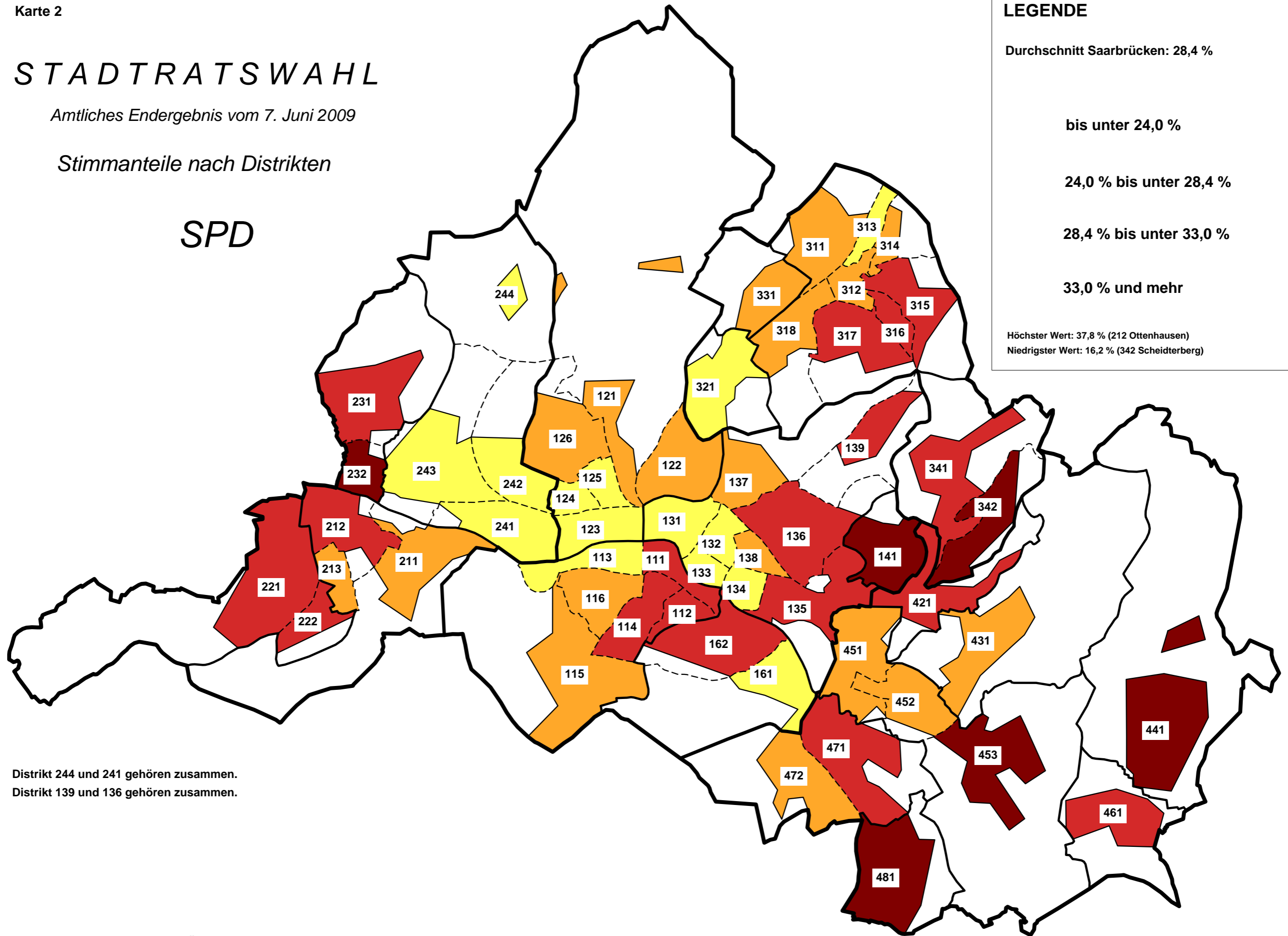
bis unter 24,0 %

24,0 % bis unter 28,4 %

28,4 % bis unter 33,0 %

33,0 % und mehr

Höchster Wert: 37,8 % (212 Ottenhausen)  
Niedrigster Wert: 16,2 % (342 Scheidterberg)



Distrikt 244 und 241 gehören zusammen.  
Distrikt 139 und 136 gehören zusammen.

# STADTRATSWAHL





Amtliches Endergebnis vom 7. Juni 2009

Stimmanteile nach Distrikten

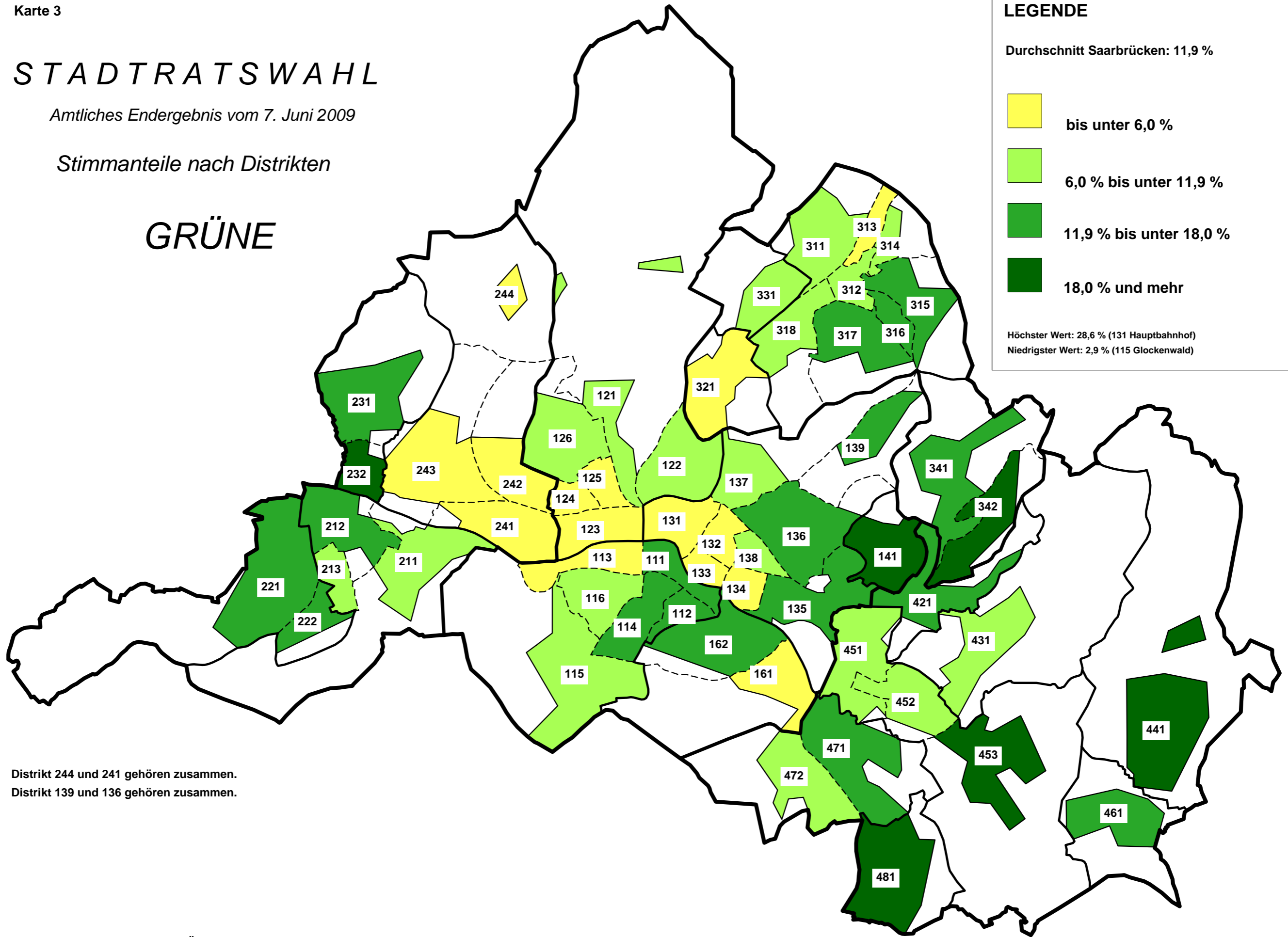
## GRÜNE

### LEGENDE

Durchschnitt Saarbrücken: 11,9 %

-  bis unter 6,0 %
-  6,0 % bis unter 11,9 %
-  11,9 % bis unter 18,0 %
-  18,0 % und mehr

Höchster Wert: 28,6 % (131 Hauptbahnhof)  
Niedrigster Wert: 2,9 % (115 Glockenwald)



Distrikt 244 und 241 gehören zusammen.  
Distrikt 139 und 136 gehören zusammen.

Karte 4

# STADTRATSWAHL


Amtliches Endergebnis vom 7. Juni 2009

Stimmanteile nach Distrikten

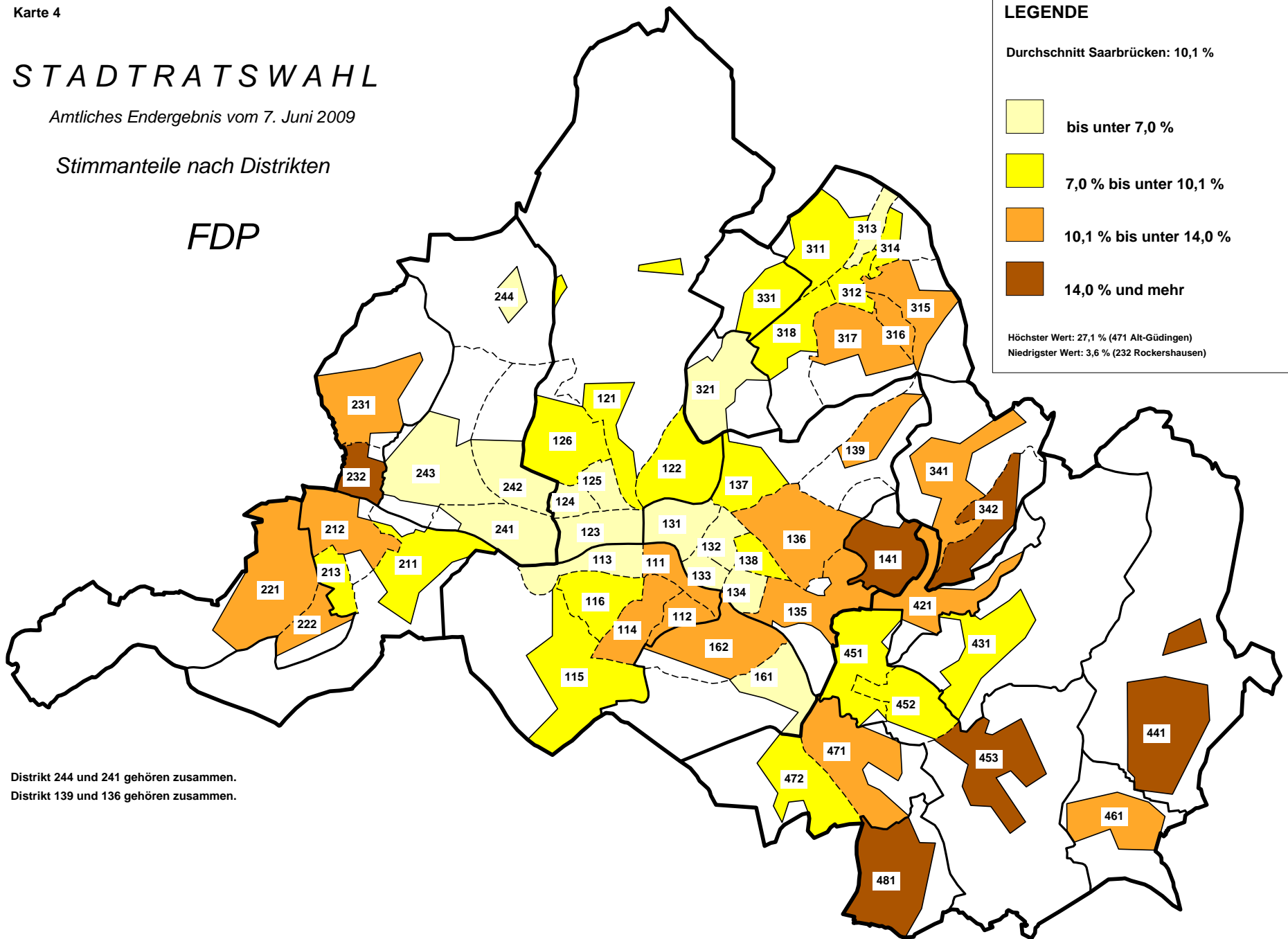
## FDP

### LEGENDE

Durchschnitt Saarbrücken: 10,1 %



Höchster Wert: 27,1 % (471 Alt-Güdingen)  
 Niedrigster Wert: 3,6 % (232 Rockershausen)



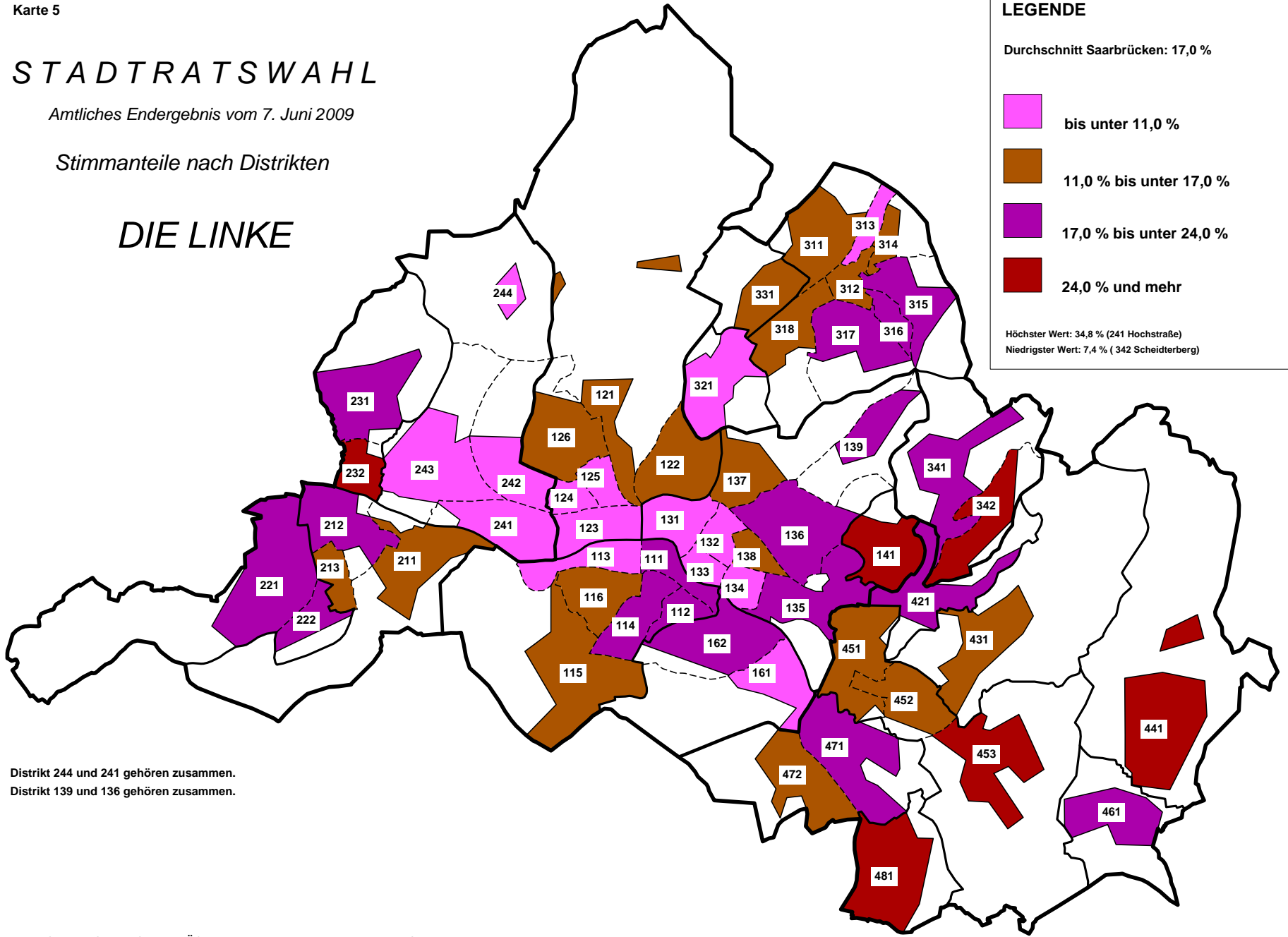
Distrikt 244 und 241 gehören zusammen.  
 Distrikt 139 und 136 gehören zusammen.

# STADTRATSWAHL

Amtliches Endergebnis vom 7. Juni 2009

Stimmanteile nach Distrikten

## DIE LINKE



Karte 6

# STADTRATSWAHL


Amtliches Endergebnis vom 7. Juni 2009


Stimmanteile nach Distrikten


## FW

### LEGENDE

Durchschnitt Saarbrücken: 3,4 %

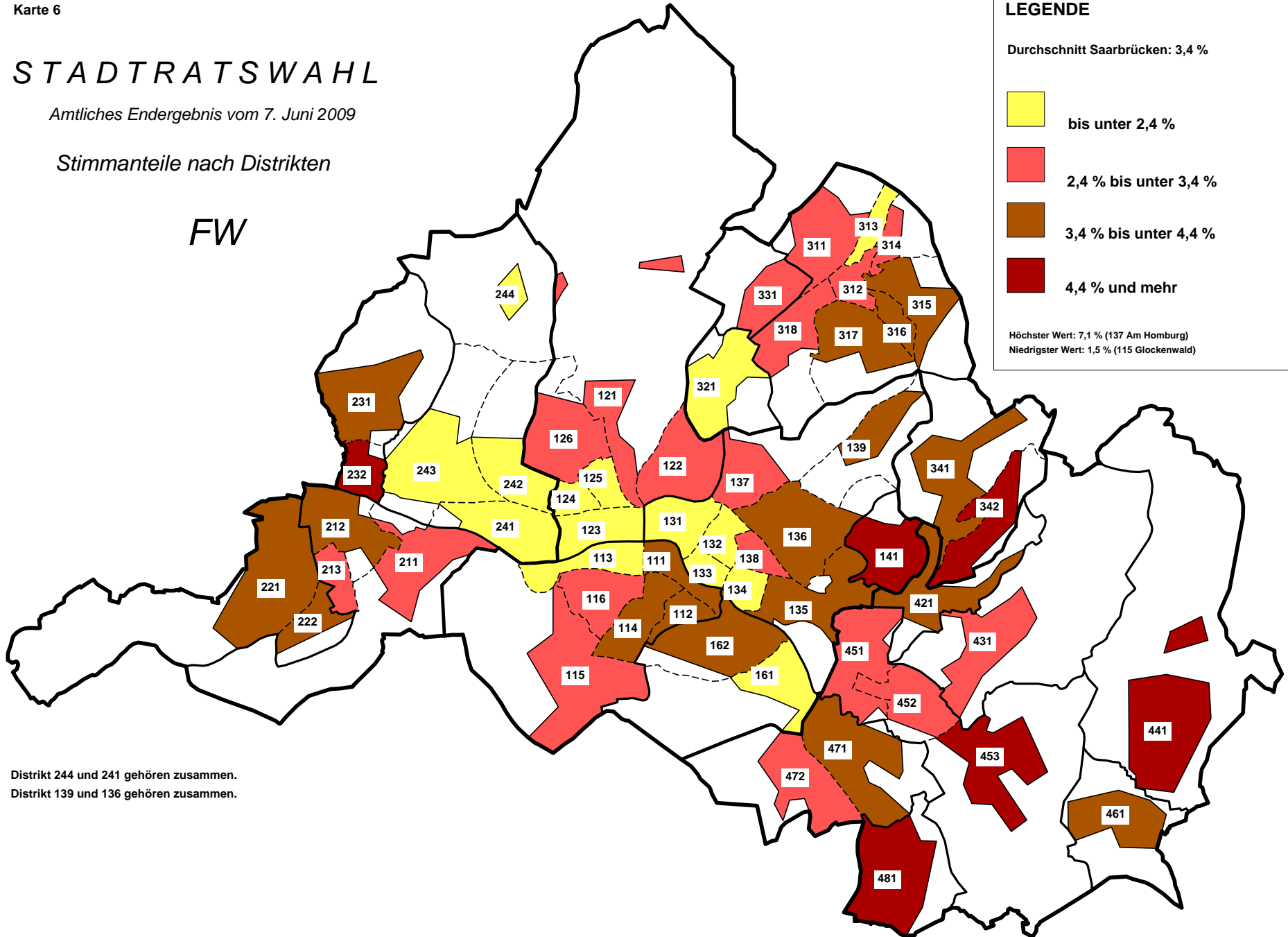
 bis unter 2,4 %

 2,4 % bis unter 3,4 %

 3,4 % bis unter 4,4 %

 4,4 % und mehr

Höchster Wert: 7,1 % (137 Am Homburg)  
Niedrigster Wert: 1,5 % (115 Glockenwald)



Distrikt 244 und 241 gehören zusammen.  
Distrikt 139 und 136 gehören zusammen.

## Höchste und niedrigste Stimmanteile nach Wahlbezirken

### Stadtratswahl

#### CDU

#### Höchstes Ergebnis

Nr.	Wahlbezirk	Wahl- beteil.	2009	2004
4411	SPORTHALLE ENSHEIM	43,1	44,9	60,4
4533	GRUNDSCHULE HASENBERG	39,6	43,8	48,6
4812	GRUNDSCHULE BÜBINGEN	47,0	43,5	58,4
4413	SPORTHALLE ENSHEIM	38,4	42,0	60,2
3421	BERG-CAFE	50,4	41,6	52,3
2313	GASTSTÄTTE	39,9	41,1	45,1
4811	FESTHALLE BÜBINGEN	46,8	41,0	54,1
1411	GRUNDSCHULE ESCHBERG	33,9	39,0	45,7
1416	GRUNDSCHULE ESCHBERG	39,1	39,0	52,7
1153	KINDERSTÄTTE HEILIG KREUZ	24,8	37,5	48,4
3171	GASTHAUS	38,1	37,2	45,9
1413	GRUNDSCHULE ESCHBERG	42,8	37,1	56,8
1362	KATH.KIRCHENGEMEINDE	44,4	36,7	52,9
1415	BA F. ARBEIT REG.-DIREKT.	38,6	36,4	50,3
2321	TURNERVEREIN	32,3	36,0	45,6
4412	SPORTHALLE ENSHEIM	47,3	35,6	57,2
4213	FESTHALLE SCHAFBRÜCKE	41,7	35,4	46,1
2123	ASCHBACHSCHULE	39,7	35,3	45,5
4531	FEUERWEHRGERÄTEHAUS	41,6	35,0	39,2
2315	BARBARASCHULE	30,0	34,9	43,0

#### Niedrigstes Ergebnis

1341	ORDNUNGSAMT DER	37,0	16,8	28,5
1311	MAX-OPHÜLS-SCHULE	31,3	16,7	19,2
1615	KATH. KIRCHENGEMEINDE	23,4	16,4	21,7
1231	KIRCHBERGSCHULE	22,4	16,2	27,9
1614	KATH. KIRCHENGEMEINDE	30,9	16,1	26,8
1322	OTTO-HAHN-GYMNASIUM	40,9	15,6	24,9
2412	WEYERSBERGSCHULE	17,8	15,4	30,4
1253	CAFE "ZAM"	25,9	15,2	26,9
1162	WIRTSCHAFTSGYMNASIUM	26,9	14,9	27,2
1254	KIRCHBERGSCHULE	24,3	14,9	23,4
1611	ARNULFSCHULE	37,9	14,8	28,4
2413	BÜRGERHAUS BURBACH	17,5	14,7	37,0
1332	MUSIKHOCHSCHULE	33,9	14,4	22,5
3211	GRUNDSCHULE	33,2	14,2	21,3
1342	ERWEITERTE REALSCHULE	42,5	14,1	21,0
2421	WEYERSBERGSCHULE	23,9	13,4	28,2
3212	GASTSTÄTTE	33,5	13,1	27,9
1323	OTTO-HAHN-GYMNASIUM	38,3	11,4	18,1
1324	MAX-OPHÜLS-SCHULE	35,5	11,3	15,7
1252	MISSIONE CATT. ITALIANA	22,8	10,9	27,8

#### SPD

#### Höchstes Ergebnis

Nr.	Wahlbezirk	Wahl- beteil.	2009	2004
2211	KATH. KIRCHENGEMEINDE	34,9	41,3	49,1
4311	FESTHALLE	46,9	41,3	33,1
4521	STÄDTISCHER KINDERGARTEN	29,2	40,6	46,4
4312	FESTHALLE	44,6	40,5	39,3
1613	KATH. KIRCHENGEMEINDE	38,1	39,4	32,5
1253	CAFE "ZAM"	25,9	38,6	50,2
2111	KELTERHAUS GERSWEILER	35,6	38,4	40,7
2121	ASCHBACHSCHULE	42,2	38,1	43,8
2131	CLUBHEIM KIRWEBUWE	44,1	37,8	42,8
1162	WIRTSCHAFTSGYMNASIUM	26,9	36,6	40,1
3141	KITTEN-SPORTHALLE	35,6	36,2	41,7
2212	ERWEITERTE REALSCHULE	43,4	36,1	43,6
2122	ASCHBACHSCHULE	39,9	36,0	28,9
1612	ARNULFSCHULE	42,1	35,9	29,6
1264	SIEDLERGEM. RASTPFUHL	48,1	35,8	34,0
4211	FESTHALLE SCHAFBRÜCKE	39,8	35,5	35,7
1322	OTTO-HAHN-GYMNASIUM	40,9	35,4	34,8
2311	BARBARASCHULE	29,8	35,0	42,4
1225	RODENHOF SCHULE	34,3	34,7	38,5
3211	GRUNDSCHULE	33,2	34,2	49,0

#### Niedrigstes Ergebnis

1111	LUDWIGSGYMNASIUM	25,5	21,9	28,6
1413	GRUNDSCHULE ESCHBERG	42,8	21,9	27,2
1621	HOHE-WACHT-SCHULE	44,3	21,4	21,9
1416	GRUNDSCHULE ESCHBERG	39,1	21,3	25,7
3122	BÜRGERHAUS DUDWEILER	23,4	21,3	37,1
1142	GESAMTSCHULE BELLEVUE	37,3	21,1	23,9
4722	PEUGEOT-AUTOMOBILE	28,0	21,0	16,9
3172	LPM	31,5	20,9	33,5
1364	EV. ALTENHEIM	45,5	20,5	27,9
1362	KATH.KIRCHENGEMEINDE	44,4	20,3	21,7
1133	LUDWIGSGYMNASIUM	27,4	19,9	36,9
4412	SPORTHALLE ENSHEIM	47,3	19,9	19,4
4533	GRUNDSCHULE HASENBERG	39,6	19,9	29,0
3181	CLUBHEIM	31,8	18,4	27,5
3173	KINDERGARTEN ST. BONIFATIUS	35,0	18,4	20,1
4413	SPORTHALLE ENSHEIM	38,4	17,4	20,2
4713	GEMEINDEZENTRUM	45,4	17,4	23,3
3421	BERG-CAFE	50,4	17,4	21,6
4411	SPORTHALLE ENSHEIM	43,1	17,3	21,0
4812	GRUNDSCHULE BÜBINGEN	47,0	14,7	17,2

Höchste und niedrigste Stimmanteile nach Wahlbezirken

Stadtratswahl

**GRÜNE**

Höchstes Ergebnis

Nr.	Wahlbezirk	Wahl- beteil.	2009	2004
1342	ERWEITERTE REALSCHULE	42,5	35,0	24,4
1324	MAX-OPHÜLS-SCHULE	35,5	32,8	28,6
1311	MAX-OPHÜLS-SCHULE	31,3	32,4	36,9
1323	OTTO-HAHN-GYMNASIUM	38,3	31,7	19,6
1332	MUSIKHOCHSCHULE	33,9	29,2	27,5
1341	ORDNUNGSAMT DER	37,0	26,6	23,3
1371	GRUNDSCHULE	45,2	25,7	18,7
1322	OTTO-HAHN-GYMNASIUM	40,9	25,0	18,3
1321	MAX-OPHÜLS-SCHULE	36,5	24,3	19,8
1365	GYMN. AM ROTENBÜHL	50,4	23,1	18,0
1343	VSE	45,8	23,1	24,4
1331	MUSIKHOCHSCHULE	33,9	22,8	22,5
1361	GYMN. AM ROTENBÜHL	34,2	22,3	23,8
1372	GRUNDSCHULE	39,6	21,6	15,4
1312	HAUS DER GEWERKSCHAFTEN	27,2	21,3	19,2
1121	GYMNASIUM AM SCHLOß	44,9	21,1	16,3
1624	ARNULFSCHULE	36,3	19,6	8,7
1373	GRUNDSCHULE	38,4	18,8	12,7
1364	EV. ALTENHEIM	45,5	18,6	16,8
1122	HOHE-WACHT-SCHULE	46,4	18,5	12,4

Niedrigstes Ergebnis

2423	WEYERSBERGSCHULE	28,3	4,9	4,5
1251	MISSIONE CATT. ITALIANA	23,2	4,7	6,2
3132	DRK - HEIM	29,8	4,7	7,5
2123	ASCHBACHSCHULE	39,7	4,5	2,0
4531	FEUERWEHRGERÄTEHAUS	41,6	4,4	6,4
2431	SENIORENHEIM HAUS	34,8	4,2	4,5
2321	TURNERVEREIN	32,3	4,1	2,6
1242	A.S.S.	20,4	4,1	3,3
2413	BÜRGERHAUS BURBACH	17,5	3,9	6,7
1613	KATH. KIRCHENGEMEINDE	38,1	3,8	5,2
1252	MISSIONE CATT. ITALIANA	22,8	3,5	3,5
1411	GRUNDSCHULE ESCHBERG	33,9	3,1	2,0
2311	BARBARASCHULE	29,8	3,0	7,1
2211	KATH. KIRCHENGEMEINDE	34,9	2,8	3,3
2421	WEYERSBERGSCHULE	23,9	2,6	3,1
2433	IT-PARK SAAR	15,9	2,6	2,2
2432	KINDERTAGESSTÄTTE	21,7	2,3	2,3
1152	KINDERSTÄTTE HEILIG KREUZ	16,5	2,3	2,3
1151	KINDERSTÄTTE HEILIG KREUZ	20,6	1,5	2,1
2434	NEUE FÜLLENGARTENSCHULE	16,1	1,2	4,5

**FDP**

Höchstes Ergebnis

Nr.	Wahlbezirk	Wahl- beteil.	2009	2004
4713	GEMEINDEZENTRUM	45,4	30,6	14,8
4711	GEMEINDEZENTRUM	41,5	24,6	14,9
4712	GEMEINDEZENTRUM	33,2	21,5	8,3
3421	BERG-CAFE	50,4	18,3	7,8
4721	GASTHAUS	42,9	18,2	10,5
1141	WIRTSCHAFTSGYMNASIUM	40,9	17,9	7,6
1351	BA F. ARBEIT REG.-DIREKT.	33,8	16,7	11,2
1362	KATH.KIRCHENGEMEINDE	44,4	16,4	7,5
1361	GYMN. AM ROTENBÜHL	34,2	15,0	7,6
4212	GRUNDSCHULE SCHAFBRÜCKE	44,4	15,0	7,2
1364	EV. ALTENHEIM	45,5	14,9	7,6
4812	GRUNDSCHULE BÜBINGEN	47,0	14,4	10,5
1121	GYMNASIUM AM SCHLOß	44,9	14,3	14,3
1621	HOHE-WACHT-SCHULE	44,3	14,2	9,8
3173	KINDERGARTEN ST. BONIFATIUS	35,0	13,9	4,4
1415	BA F. ARBEIT REG.-DIREKT.	38,6	13,6	6,6
4412	SPORTHALLE ENSHEIM	47,3	13,6	5,8
1414	GRUNDSCHULE ESCHBERG	26,0	13,4	3,9
3181	CLUBHEIM	31,8	13,2	6,0
1312	HAUS DER GEWERKSCHAFTEN	27,2	13,1	6,6

Niedrigstes Ergebnis

1161	GRUNDSCHULE ORDENSUT	22,6	5,5	4,8
2211	KATH. KIRCHENGEMEINDE	34,9	5,3	3,7
1225	RODENHOFSCHEULE	34,3	5,3	5,3
2122	ASCHBACHSCHULE	39,9	5,3	5,3
4521	STÄDTISCHER KINDERGARTEN	29,2	5,2	3,6
1162	WIRTSCHAFTSGYMNASIUM	26,9	5,2	4,0
2312	BARBARASCHULE	27,4	5,0	2,9
1251	MISSIONE CATT. ITALIANA	23,2	4,7	1,7
1612	ARNULFSCHULE	42,1	4,5	9,1
1323	OTTO-HAHN-GYMNASIUM	38,3	4,5	5,7
1252	MISSIONE CATT. ITALIANA	22,8	4,5	5,0
2311	BARBARASCHULE	29,8	4,2	3,4
2321	TURNERVEREIN	32,3	4,1	3,7
2432	KINDERTAGESSTÄTTE	21,7	4,1	4,0
2421	WEYERSBERGSCHULE	23,9	3,0	4,6
1254	KIRCHBERGSCHULE	24,3	3,0	6,3
1234	KIRCHBERGSCHULE	21,6	2,9	2,6
2433	IT-PARK SAAR	15,9	2,6	5,4
1233	TECHN. -GEWERBL.	23,4	1,7	3,4
2412	WEYERSBERGSCHULE	17,8	1,5	5,7

## Höchste und niedrigste Stimmanteile nach Wahlbezirken Stadtratswahl

### DIE LINKE <sup>1)</sup>

### FW <sup>2)</sup>

#### Höchstes Ergebnis

#### Höchstes Ergebnis

Nr. Wahlbezirk	Wahl- beteil.	2009	2004	Nr. Wahlbezirk	Wahl- beteil.	2009	2004
2413 BÜRGERHAUS BURBACH	17,5	44,2	4,8	1373 GRUNDSCHULE	38,4	10,4	12,2
2433 IT-PARK SAAR	15,9	44,2	6,5	3151 VEREINSLOKAL PFAFFENKOPF	35,8	6,6	5,5
1252 MISSIONE CATT. ITALIANA	22,8	42,8	5,4	1371 GRUNDSCHULE	45,2	6,6	8,7
2421 WEYERSBERGSCHULE	23,9	42,4	5,8	3311 KINDERGARTEN HERRENDOHR	38,8	6,4	4,0
2412 WEYERSBERGSCHULE	17,8	38,2	5,7	1142 GESAMTSCHULE BELLEVUE	37,3	6,2	3,7
1254 KIRCHBERGSCHULE	24,3	37,3	0,8	3411 GUSTAV ADOLF HAUS	35,0	6,1	6,8
2411 BÜRGERHAUS BURBACH	22,5	37,3	4,7	4533 GRUNDSCHULE HASENBERG	39,6	6,0	2,8
1233 TECHN. -GEWERBL.	23,4	36,4	5,4	1415 BA F. ARBEIT REG.-DIREKT.	38,6	5,8	3,5
1251 MISSIONE CATT. ITALIANA	23,2	35,3	7,3	1163 WIRTSCHAFTSGYMNASIUM	39,5	5,6	4,2
2434 NEUE FÜLLENGARTENSCHULE	16,1	33,3	1,8	4531 FEUERWEHRGERÄTEHAUS	41,6	5,4	3,9
2431 SENIORENHEIM HAUS	34,8	32,9	5,6	1416 GRUNDSCHULE ESCHBERG	39,1	5,3	3,5
1234 KIRCHBERGSCHULE	21,6	32,6	7,8	3412 GRUNDSCHULE SCHEIDT	41,6	5,2	10,7
1133 LUDWIGSGYMNASIUM	27,4	32,5	2,7	1226 RODENHOFSCHULE	41,2	5,1	4,0
1161 GRUNDSCHULE ORDENSGUT	22,6	32,2	6,8	1242 A.S.S.	20,4	5,0	2,9
1615 KATH. KIRCHENGEMEINDE	23,4	32,0	8,5	1351 BA F. ARBEIT REG.-DIREKT.	33,8	4,8	6,2
3132 DRK - HEIM	29,8	32,0	3,8	2422 RASTBACHTALSCHULE	22,8	4,7	3,6
1152 KINDERSTÄTTE HEILIG KREUZ	16,5	31,4	2,3	3132 DRK - HEIM	29,8	4,7	6,9
1242 A.S.S.	20,4	31,2	6,3	2313 GASTSTÄTTE	39,9	4,7	0,9
3212 GASTSTÄTTE	33,5	31,0	7,6	1221 RODENHOFSCHULE	33,6	4,6	3,8
3211 GRUNDSCHULE	33,2	31,0	4,1	4313 FESTHALLE	43,5	4,6	3,7
<b>Niedrigstes Ergebnis</b>				<b>Niedrigstes Ergebnis</b>			
1622 TURNHALLE	33,4	11,1	3,4	2423 WEYERSBERGSCHULE	28,3	1,5	1,4
3174 HOTEL SEEWALD	40,3	11,0	2,6	2411 BÜRGERHAUS BURBACH	22,5	1,5	0,9
1222 RODENHOFSCHULE	42,0	10,9	0,8	1234 KIRCHBERGSCHULE	21,6	1,4	2,1
1122 HOHE-WACHT-SCHULE	46,4	10,6	3,8	1231 KIRCHBERGSCHULE	22,4	1,3	1,3
4213 FESTHALLE SCHAFFBRÜCKE	41,7	10,0	1,9	2121 ASCHBACHSCHULE	42,2	1,3	4,1
4211 FESTHALLE SCHAFFBRÜCKE	39,8	9,9	1,4	1323 OTTO-HAHN-GYMNASIUM	38,3	1,2	3,0
4811 FESTHALLE BÜBINGEN	46,8	9,7	1,9	2434 NEUE FÜLLENGARTENSCHULE	16,1	1,2	2,7
1373 GRUNDSCHULE	38,4	9,4	2,9	2211 KATH. KIRCHENGEMEINDE	34,9	1,1	1,8
1343 VSE	45,8	9,0	4,3	4713 GEMEINDEZENTRUM	45,4	1,0	6,9
1141 WIRTSCHAFTSGYMNASIUM	40,9	8,8	2,8	1252 MISSIONE CATT. ITALIANA	22,8	1,0	1,5
4713 GEMEINDEZENTRUM	45,4	8,8	0,3	1133 LUDWIGSGYMNASIUM	27,4	1,0	2,7
4812 GRUNDSCHULE BÜBINGEN	47,0	8,3	1,8	1261 HOCHSCHULE FÜR TECHNIK	46,7	0,9	1,6
1371 GRUNDSCHULE	45,2	8,1	2,4	1233 TECHN. -GEWERBL.	23,4	0,8	4,1
1415 BA F. ARBEIT REG.-DIREKT.	38,6	7,8	1,2	2432 KINDERTAGESSTÄTTE	21,7	0,6	2,8
1121 GYMNASIUM AM SCHLOß	44,9	7,8	1,2	1412 GRUNDSCHULE ESCHBERG	27,1	0,5	5,0
1621 HOHE-WACHT-SCHULE	44,3	7,7	2,6	2433 IT-PARK SAAR	15,9	0,0	0,0
1364 EV. ALTENHEIM	45,5	7,1	2,0	2412 WEYERSBERGSCHULE	17,8	0,0	0,6
1361 GYMN. AM ROTENBÜHL	34,2	6,9	2,6	1615 KATH. KIRCHENGEMEINDE	23,4	0,0	2,1
3421 BERG-CAFE	50,4	6,0	1,5	1152 KINDERSTÄTTE HEILIG KREUZ	16,5	0,0	1,7
1362 KATH.KIRCHENGEMEINDE	44,4	5,9	0,9	1614 KATH. KIRCHENGEMEINDE	30,9	0,0	4,9

1) 2004 PDS; ab Herbst 2007 Zusammenschluß von PDS und WASG zur Partei DIE LINKE.

2) Vergleich 2004 mit Bürgerbündnis

**Amtliches Endergebnis der Stadtratswahl vom 7. Juni 2009 nach Wahlbezirken**  
und die Veränderung gegenüber der Stadtratswahl vom 13. Juni 2004 (\* absolut und in %-Punkten)

Wahlbezirk	Wahlberechtigte		Wähler		gültig	CDU	SPD	GRÜNE	FDP	DIE LINKE 1)	FW 2)	NPD
	Insg.	ausgWS	Insg. A)	darunter mit WS								
	A	A2	B	B1								
1111 Ludwigsgymnasium	902	88	230	2	228	76	50	28	26	39	8	1
*		9,8	32,0			33,3	21,9	12,3	11,4	17,1	3,5	0,4
*	-40	-9	-5	2	1	-11	-15	-7	12	29	3	-7
		-0,5	0,2			-5,0	-6,7	-3,1	5,2	12,7	1,3	-3,1
1112 Gymnasium Am Schloß	1.071	190	387	53	379	120	107	48	41	52	10	1
*		17,7	47,9			31,7	28,2	12,7	10,8	13,7	2,6	0,3
*	4	13	-12	-3	-6	-17	-19	-21	15	44	0	-4
*		1,2	-0,5			-3,9	-4,5	-5,3	4,1	11,6	0,0	-1,0
1119 Briefwahlbezirk Schloßplatz	0	0	185	185	184	48	60	33	15	24	4	0
*						26,1	32,6	17,9	8,2	13,0	2,2	0,0
*	0	0	2	2	5	-20	-8	16	1	23	-2	-4
						-11,9	-5,4	8,4	0,3	12,5	-1,2	-2,2
<b>111 Schloßplatz</b>	<b>1.973</b>	<b>278</b>	<b>802</b>	<b>240</b>	<b>791</b>	<b>244</b>	<b>217</b>	<b>109</b>	<b>82</b>	<b>115</b>	<b>22</b>	<b>2</b>
*		<b>14,1</b>	<b>40,6</b>	<b>86,3</b>		<b>30,8</b>	<b>27,4</b>	<b>13,8</b>	<b>10,4</b>	<b>14,5</b>	<b>2,8</b>	<b>0,3</b>
*	-36	4	-15	1	0	-48	-42	-12	28	96	1	-15
		<b>0,5</b>	<b>0,0</b>	<b>-0,9</b>		<b>-6,1</b>	<b>-5,3</b>	<b>-1,5</b>	<b>3,5</b>	<b>12,1</b>	<b>0,1</b>	<b>-1,9</b>
1121 Gymnasium Am Schloß	918	135	412	0	399	99	112	84	57	31	16	0
*		14,7	55,6			24,8	28,1	21,1	14,3	7,8	4,0	0,0
*	-18	-19	-2	-1	-7	-24	-4	18	-1	26	-9	-4
*		-1,8	-1,4			-5,5	-0,5	4,8	0,0	6,5	-2,1	-1,0
1122 Hohe-Wacht-Schule	661	132	307	49	303	99	75	56	32	32	6	3
*		20,0	61,0			32,7	24,8	18,5	10,6	10,6	2,0	1,0
*	-15	-19	7	8	12	11	-5	20	-6	21	-5	-11
*		-2,4	-0,7			2,4	-2,7	6,1	-2,5	6,8	-1,8	-3,8
1129 Briefwahlbezirk Reppersberg	0	0	194	194	191	69	39	27	29	15	12	0
*						36,1	20,4	14,1	15,2	7,9	6,3	0,0
*	0	0	-42	-42	-43	-35	-11	-2	4	10	3	-3
						-8,3	-0,9	1,7	4,5	5,7	2,4	-1,3
<b>112 Reppersberg</b>	<b>1.579</b>	<b>267</b>	<b>913</b>	<b>243</b>	<b>893</b>	<b>267</b>	<b>226</b>	<b>167</b>	<b>118</b>	<b>78</b>	<b>34</b>	<b>3</b>
*		<b>16,9</b>	<b>57,8</b>	<b>91,0</b>		<b>29,9</b>	<b>25,3</b>	<b>18,7</b>	<b>13,2</b>	<b>8,7</b>	<b>3,8</b>	<b>0,3</b>
*	-33	-38	-37	-35	-38	-48	-20	36	-3	57	-11	-18
		<b>-2,0</b>	<b>-1,1</b>	<b>-0,1</b>		<b>-3,9</b>	<b>-1,1</b>	<b>4,6</b>	<b>0,2</b>	<b>6,5</b>	<b>-1,0</b>	<b>-1,9</b>
1131 Ludwigsgymnasium	1.003	61	254	0	245	58	75	38	17	43	6	8
*		6,1	29,6			23,7	30,6	15,5	6,9	17,6	2,4	3,3
*	8	4	-38	0	-31	-14	-25	-3	0	30	-6	-5
		0,4	-4,4			-2,4	-5,6	0,7	0,8	12,8	-1,9	-1,4
1132 Ludwigsgymnasium	1.136	154	323	26	315	71	92	49	20	69	5	9
*		13,6	37,9			22,5	29,2	15,6	6,3	21,9	1,6	2,9
*	62	39	41	0	45	-13	-6	22	7	58	-7	1
		2,9	3,0			-8,6	-7,1	5,6	1,5	17,8	-2,9	-0,1
1133 Ludwigsgymnasium	771	50	211	0	206	41	41	27	23	67	2	5
*		6,5	31,9			19,9	19,9	13,1	11,2	32,5	1,0	2,4
*	3	-1	-20	-1	-16	-37	-41	13	13	61	-4	-16
		-0,2	-3,5			-15,2	-17,0	6,8	6,7	29,8	-1,7	-7,0
1139 Briefwahlbezirk Malstatter Straße	0	0	186	186	183	35	63	19	17	42	2	5
*						19,1	34,4	10,4	9,3	23,0	1,1	2,7
*	0	0	5	5	15	-19	-6	-1	12	40	-4	-4
						-13,0	-6,6	-1,5	6,3	21,8	-2,5	-2,6
<b>113 Malstatter Straße</b>	<b>2.910</b>	<b>265</b>	<b>974</b>	<b>212</b>	<b>949</b>	<b>205</b>	<b>271</b>	<b>133</b>	<b>77</b>	<b>221</b>	<b>15</b>	<b>27</b>
*		<b>9,1</b>	<b>33,5</b>	<b>80,0</b>		<b>21,6</b>	<b>28,6</b>	<b>14,0</b>	<b>8,1</b>	<b>23,3</b>	<b>1,6</b>	<b>2,8</b>
*	73	42	-12	4	13	-83	-78	31	32	189	-21	-24
		<b>1,3</b>	<b>-1,3</b>	<b>-13,3</b>		<b>-9,2</b>	<b>-8,7</b>	<b>3,1</b>	<b>3,3</b>	<b>19,9</b>	<b>-2,3</b>	<b>-2,6</b>
1141 Wirtschaftsgymnasium	1.022	148	418	0	407	129	94	55	73	36	16	4
*		14,5	54,6			31,7	23,1	13,5	17,9	8,8	3,9	1,0
*	37	-51	45	-1	54	-14	-3	5	46	26	2	-6
		-5,7	-1,4			-8,8	-4,4	-0,7	10,3	6,0	0,0	-1,9
1142 Gesamtschule Bellevue	739	120	276	0	275	84	58	44	32	36	17	4
*		16,2	52,7			30,5	21,1	16,0	11,6	13,1	6,2	1,5
*	-29	-32	29	-4	32	-23	0	12	15	29	8	0
		-3,6	2,7			-13,5	-2,8	2,8	4,6	10,2	2,5	-0,2
1143 Hohe-Wacht-Schule	739	120	322	0	318	87	83	57	33	42	14	2
*		16,2	59,0			27,4	26,1	17,9	10,4	13,2	4,4	0,6
*	3	24	-25	-1	-20	-55	9	17	-16	36	-1	-3
		3,2	0,1			-14,7	4,2	6,1	-4,1	11,4	0,0	-0,9
1149 Briefwahlbezirk Triller	0	0	368	368	365	137	67	39	44	42	30	6
*						37,5	18,4	10,7	12,1	11,5	8,2	1,6
*	0	0	-35	-35	-29	-52	-10	-12	3	36	8	0
						-10,4	-1,2	-2,3	1,6	10,0	2,6	0,1
<b>114 Triller</b>	<b>2.500</b>	<b>388</b>	<b>1.384</b>	<b>368</b>	<b>1.365</b>	<b>437</b>	<b>302</b>	<b>195</b>	<b>182</b>	<b>156</b>	<b>77</b>	<b>16</b>
*		<b>15,5</b>	<b>55,4</b>	<b>94,8</b>		<b>32,0</b>	<b>22,1</b>	<b>14,3</b>	<b>13,3</b>	<b>11,4</b>	<b>5,6</b>	<b>1,2</b>
*	11	-59	14	-41	37	-144	-4	22	48	127	17	-9
		<b>-2,4</b>	<b>0,3</b>	<b>3,3</b>		<b>-11,7</b>	<b>-0,9</b>	<b>1,3</b>	<b>3,2</b>	<b>9,2</b>	<b>1,1</b>	<b>-0,7</b>
1151 Kinderstätte Heilig Kreuz	640	57	132	0	130	41	37	2	9	32	2	7
*		8,9	28,9			31,5	28,5	1,5	6,9	24,6	1,5	5,4
*	-66	-18	-79	0	-61	-40	-27	-2	1	27	-2	-17
		-1,7	-11,1			-10,9	-5,0	-0,6	2,7	22,0	-0,6	-7,2

1) 2004 PDS; ab Herbst 2007 Zusammenschluß von PDS und WASG zur Partei DIE LINKE.

2) Vergleich 2004 mit Bürgerbündnis

**Amtliches Endergebnis der Stadtratswahl vom 7. Juni 2009 nach Wahlbezirken**  
und die Veränderung gegenüber der Stadtratswahl vom 13. Juni 2004 (\* absolut und in %-Punkten)

Wahlbezirk	Wahlberechtigte		Wähler		gültig	CDU	SPD	GRÜNE	FDP	DIE LINKE <sup>1)</sup>	FW <sup>2)</sup>	NPD
	Insg.	ausgWS	Insg. A)	darunter mit WS								
	A	A2	B	B1								
1152 Kinderstätte Heilig Kreuz	534	34	88	0	86	23	26	2	6	27	0	2
*		6,4	22,4			26,7	30,2	2,3	7,0	31,4	0,0	2,3
*	-102	-11	-96	0	-90	-24	-54	-2	-2	23	-3	-27
		-0,7	-13,2			0,0	-15,2	0,1	2,4	29,1	-1,7	-14,2
1153 Kinderstätte Heilig Kreuz	290	41	72	0	72	27	19	4	7	9	2	4
*		14,1	37,9			37,5	26,4	5,6	9,7	12,5	2,8	5,6
*	-16	0	-22	0	-21	-18	-7	2	1	8	0	-6
		0,7	-5,5			-10,9	-1,6	3,4	3,3	11,4	0,6	-5,2
1159 Briefwahlbezirk Glockenwald	0	0	122	122	122	18	35	4	5	53	2	5
*						14,8	28,7	3,3	4,1	43,4	1,6	4,1
*	0	0	-30	-30	-21	-19	-47	3	1	48	-5	-2
						-11,1	-28,7	2,6	1,3	39,9	-3,3	-0,8
<b>115 Glockenwald</b>	<b>1.464</b>	<b>132</b>	<b>414</b>	<b>122</b>	<b>410</b>	<b>109</b>	<b>117</b>	<b>12</b>	<b>27</b>	<b>121</b>	<b>6</b>	<b>18</b>
*		<b>9,0</b>	<b>28,3</b>	<b>92,4</b>		<b>26,6</b>	<b>28,5</b>	<b>2,9</b>	<b>6,6</b>	<b>29,5</b>	<b>1,5</b>	<b>4,4</b>
*	<b>-184</b>	<b>-29</b>	<b>-227</b>	<b>-30</b>	<b>-193</b>	<b>-101</b>	<b>-135</b>	<b>1</b>	<b>1</b>	<b>106</b>	<b>-10</b>	<b>-52</b>
		<b>-0,8</b>	<b>-10,6</b>	<b>-2,0</b>		<b>-8,2</b>	<b>-13,3</b>	<b>1,1</b>	<b>2,3</b>	<b>27,0</b>	<b>-1,2</b>	<b>-7,2</b>
1161 Grundschule Ordensgut	913	112	206	0	199	34	58	19	11	64	5	8
*		12,3	33,3			17,1	29,1	9,5	5,5	32,2	2,5	4,0
*	-24	25	-52	0	-50	-36	-32	3	-1	47	-6	-19
		3,0	-2,7			-11,0	-7,0	3,1	0,7	25,3	-1,9	-6,8
1162 Wirtschaftsgymnasium	743	73	200	1	194	29	71	30	10	42	5	7
*		9,8	35,5			14,9	36,6	15,5	5,2	21,6	2,6	3,6
*	24	-6	-9	0	-8	-26	-10	-3	2	32	2	1
		-1,2	-3,6			-12,3	-3,5	-0,9	1,2	16,7	1,1	0,6
1163 Wirtschaftsgymnasium	934	89	369	0	360	67	110	66	35	53	20	9
*		9,5	47,8			18,6	30,6	18,3	9,7	14,7	5,6	2,5
*	-10	-19	23	-1	27	-9	-8	2	9	36	6	-2
		-1,9	0,8			-4,2	-4,9	-0,9	1,9	9,6	1,4	-0,8
1164 Gesamtschule Bellevue	1.439	154	700	1	688	198	212	84	68	90	30	6
*		10,7	58,0			28,8	30,8	12,2	9,9	13,1	4,4	0,9
*	22	-24	59	0	65	-56	32	10	16	76	12	-12
		-1,9	1,3			-12,0	1,9	0,3	1,5	10,8	1,5	-2,0
1169 Briefwahlbezirk Bellevue	0	0	373	373	368	79	136	38	35	55	24	1
*						21,5	37,0	10,3	9,5	14,9	6,5	0,3
*	0	0	-38	-38	-28	-48	0	-22	9	35	8	-4
						-10,6	2,6	-4,8	2,9	9,9	2,5	-1,0
<b>116 Bellevue</b>	<b>4.029</b>	<b>428</b>	<b>1.848</b>	<b>375</b>	<b>1.809</b>	<b>407</b>	<b>587</b>	<b>237</b>	<b>159</b>	<b>304</b>	<b>84</b>	<b>31</b>
*		<b>10,6</b>	<b>45,9</b>	<b>87,6</b>		<b>22,5</b>	<b>32,4</b>	<b>13,1</b>	<b>8,8</b>	<b>16,8</b>	<b>4,6</b>	<b>1,7</b>
*	<b>12</b>	<b>-24</b>	<b>-17</b>	<b>-39</b>	<b>6</b>	<b>-175</b>	<b>-18</b>	<b>-10</b>	<b>35</b>	<b>226</b>	<b>22</b>	<b>-36</b>
		<b>-0,6</b>	<b>-0,6</b>	<b>-4,0</b>		<b>-9,8</b>	<b>-1,1</b>	<b>-0,6</b>	<b>1,9</b>	<b>12,5</b>	<b>1,2</b>	<b>-2,0</b>
<b>11 Briefwahl Alt-Saarbrücken</b>	<b>0</b>	<b>0</b>	<b>1.428</b>	<b>1.428</b>	<b>1.413</b>	<b>386</b>	<b>400</b>	<b>160</b>	<b>145</b>	<b>231</b>	<b>74</b>	<b>17</b>
*						<b>27,3</b>	<b>28,3</b>	<b>11,3</b>	<b>10,3</b>	<b>16,3</b>	<b>5,2</b>	<b>1,2</b>
*	<b>0</b>	<b>0</b>	<b>-138</b>	<b>-138</b>	<b>-101</b>	<b>-193</b>	<b>-82</b>	<b>-18</b>	<b>30</b>	<b>192</b>	<b>8</b>	<b>-17</b>
						<b>-10,9</b>	<b>-3,5</b>	<b>-0,4</b>	<b>2,7</b>	<b>13,8</b>	<b>0,9</b>	<b>-1,0</b>
<b>11 ALT-SAARBRÜCKEN</b>	<b>14.455</b>	<b>1.758</b>	<b>6.335</b>	<b>1.560</b>	<b>6.217</b>	<b>1.669</b>	<b>1.720</b>	<b>853</b>	<b>645</b>	<b>995</b>	<b>238</b>	<b>97</b>
*		<b>12,2</b>	<b>43,8</b>	<b>88,7</b>		<b>26,8</b>	<b>27,7</b>	<b>13,7</b>	<b>10,4</b>	<b>16,0</b>	<b>3,8</b>	<b>1,6</b>
*	<b>-157</b>	<b>-104</b>	<b>-294</b>	<b>-140</b>	<b>-175</b>	<b>-599</b>	<b>-297</b>	<b>68</b>	<b>141</b>	<b>801</b>	<b>-2</b>	<b>-154</b>
		<b>-0,6</b>	<b>-1,5</b>	<b>-2,6</b>		<b>-8,6</b>	<b>-3,9</b>	<b>1,4</b>	<b>2,5</b>	<b>13,0</b>	<b>0,1</b>	<b>-2,4</b>
1211 Grundschule Rußhütte	993	96	385	0	370	99	103	40	35	69	16	8
*		9,7	47,6			26,8	27,8	10,8	9,5	18,6	4,3	2,2
*	-67	0	-24	0	-28	-64	-10	4	14	50	2	-9
		0,6	0,9			-14,2	-0,6	1,8	4,2	13,9	0,8	-2,1
1212 Grundschule Rußhütte	817	51	204	1	200	44	66	26	12	38	6	8
*		6,2	30,7			22,0	33,0	13,0	6,0	19,0	3,0	4,0
*	-8	0	-34	1	-25	-11	-30	3	3	29	2	-6
		0,1	-3,7			-2,4	-9,7	2,8	2,0	15,0	1,2	-2,2
1219 Briefwahlbezirk Rußhütte	0	0	135	135	133	36	36	7	9	40	3	2
*						27,1	27,1	5,3	6,8	30,1	2,3	1,5
*	0	0	2	2	4	-14	-8	-1	4	30	-3	-2
						-11,7	-7,0	-0,9	2,9	22,3	-2,4	-1,6
<b>121 Rußhütte</b>	<b>1.810</b>	<b>147</b>	<b>724</b>	<b>136</b>	<b>703</b>	<b>179</b>	<b>205</b>	<b>73</b>	<b>56</b>	<b>147</b>	<b>25</b>	<b>18</b>
*		<b>8,1</b>	<b>40,0</b>	<b>92,5</b>		<b>25,5</b>	<b>29,2</b>	<b>10,4</b>	<b>8,0</b>	<b>20,9</b>	<b>3,6</b>	<b>2,6</b>
*	<b>-75</b>	<b>0</b>	<b>-56</b>	<b>3</b>	<b>-49</b>	<b>-89</b>	<b>-48</b>	<b>6</b>	<b>21</b>	<b>109</b>	<b>1</b>	<b>-17</b>
		<b>0,3</b>	<b>-1,4</b>	<b>2,0</b>		<b>-10,2</b>	<b>-4,5</b>	<b>1,5</b>	<b>3,3</b>	<b>15,9</b>	<b>0,4</b>	<b>-2,1</b>
1221 Rodenhofschule	940	103	316	0	303	85	78	42	20	58	14	6
*		11,0	43,8			28,1	25,7	13,9	6,6	19,1	4,6	2,0
*	-27	-7	-40	-1	-43	-57	-31	19	-7	47	1	-5
		-0,4	-3,9			-13,0	-5,8	7,2	-1,2	16,0	0,9	-1,2
1222 Rodenhofschule	641	79	269	0	257	77	66	45	28	28	10	3
*		12,3	53,4			30,0	25,7	17,5	10,9	10,9	3,9	1,2
*	-22	-17	8	0	5	-44	-9	20	22	26	5	-2
		-2,2	0,2			-18,1	-4,1	7,6	8,5	10,1	1,9	-0,8
1223 Kath. Kindergarten St. Albert	1.131	94	411	0	397	82	113	37	32	121	8	4
*		8,3	43,9			20,7	28,5	9,3	8,1	30,5	2,0	1,0
*	-38	1	-67	0	-51	-69	-57	10	13	107	-13	-27
		0,4	-4,6			-13,1	-9,5	3,3	3,8	27,4	-2,7	-5,9

1) 2004 PDS; ab Herbst 2007 Zusammenschluß von PDS und WASG zur Partei DIE LINKE.

2) Vergleich 2004 mit Bürgerbündnis

**Amthches Endergebnis der Stadtratswahl vom 7. Juni 2009 nach Wahlbezirken**  
und die Vernderung gegenber der Stadtratswahl vom 13. Juni 2004 (\* absolut und in %-Punkten)

Wahlbezirk	Wahlberechtigte		Wähler		gültig	CDU	SPD	GRÜNE	FDP	DIE LINKE 1)	FW 2)	NPD
	Insg.	ausgWS	Insg. A)	darunter mit WS								
	A	A2	B	B1								
1224 Kath. Kindergarten St. Albert	909	75	298	5	290	78	70	26	31	79	6	0
*		8,3	40,3			26,9	24,1	9,0	10,7	27,2	2,1	0,0
*	-55	4	-35	4	-30	-38	-39	8	12	63	-10	-9
*		0,9	-1,3			-9,4	-9,9	3,3	4,8	22,2	-2,9	-2,8
1225 Rodenhofschnle	864	75	296	1	285	54	99	28	15	67	11	11
*		8,7	42,1			18,9	34,7	9,8	5,3	23,5	3,9	3,9
*	-27	3	-5	1	2	-19	-10	6	0	42	2	-12
*		0,6	0,6			-6,8	-3,8	2,1	0,0	14,7	0,7	-4,3
1226 Rodenhofschnle	874	88	360	0	352	92	102	46	27	60	18	7
*		10,1	50,5			26,1	29,0	13,1	7,7	17,0	5,1	2,0
*	6	-5	5	0	1	-32	-18	16	7	43	4	-8
*		-0,7	-0,6			-9,2	-5,2	4,5	2,0	12,2	1,1	-2,3
1228 Briefwahlbezirk Rodenhof	0	0	250	250	248	98	54	27	25	35	8	1
*						39,5	21,8	10,9	10,1	14,1	3,2	0,4
*	0	0	-35	-35	-29	-28	-31	1	12	30	-5	-5
*						-6,0	-8,9	1,5	5,4	12,3	-1,5	-1,8
1229 Briefwahlbezirk Rodenhof	0	0	221	221	213	62	61	21	13	50	3	3
*						29,1	28,6	9,9	6,1	23,5	1,4	1,4
*	0	0	-4	-4	0	-11	-26	9	9	40	-5	-2
*						-5,2	-12,2	4,2	4,2	18,8	-2,3	-0,9
<b>122 Rodenhof</b>	<b>5.359</b>	<b>514</b>	<b>2.421</b>	<b>477</b>	<b>2.345</b>	<b>628</b>	<b>643</b>	<b>272</b>	<b>191</b>	<b>498</b>	<b>78</b>	<b>35</b>
*		<b>9,6</b>	<b>45,2</b>	<b>92,8</b>		<b>26,8</b>	<b>27,4</b>	<b>11,6</b>	<b>8,1</b>	<b>21,2</b>	<b>3,3</b>	<b>1,5</b>
*	<b>-163</b>	<b>-21</b>	<b>-173</b>	<b>-35</b>	<b>-145</b>	<b>-298</b>	<b>-221</b>	<b>89</b>	<b>68</b>	<b>398</b>	<b>-21</b>	<b>-70</b>
*		<b>-0,1</b>	<b>-1,8</b>	<b>-2,9</b>		<b>-10,4</b>	<b>-7,3</b>	<b>4,2</b>	<b>3,2</b>	<b>17,2</b>	<b>-0,6</b>	<b>-2,7</b>
1231 Kirchbergschnle	1.063	73	238	0	229	37	67	39	19	57	3	7
*		6,9	28,6			16,2	29,3	17,0	8,3	24,9	1,3	3,1
*	30	0	2	0	0	-27	-28	9	8	45	0	-2
*		-0,2	-0,2			-11,8	-12,2	3,9	3,5	19,7	0,0	-0,9
1232 Techn. -Gewerbl. Berufsbildungszentrum	1.272	54	232	1	219	45	67	15	20	64	4	4
*		4,3	22,1			20,5	30,6	6,8	9,1	29,2	1,8	1,8
*	-142	6	-86	1	-91	-54	-52	-10	4	51	-2	-26
*		0,9	-3,3			-11,4	-7,8	-1,2	4,0	25,0	-0,1	-7,9
1233 Techn. -Gewerbl. Berufsbildungszentrum	517	24	121	1	118	24	40	8	2	43	1	0
*		4,6	27,6			20,3	33,9	6,8	1,7	36,4	0,8	0,0
*	-25	-12	-32	1	-29	-17	-18	-1	-3	35	-5	-13
*		-2,0	-6,2			-7,6	-5,6	0,7	-1,7	31,0	-3,2	-8,8
1234 Kirchbergschnle	658	25	142	0	138	32	39	12	4	45	2	4
*		3,8	25,0			23,2	28,3	8,7	2,9	32,6	1,4	2,9
*	-12	6	-56	-2	-55	-21	-35	3	-1	30	-2	-22
*		1,0	-6,9			-4,3	-10,1	4,0	0,3	24,8	-0,6	-10,6
1239 Briefwahlbezirk Unteres Malstatt	0	0	158	158	154	40	45	10	8	42	7	2
*						26,0	29,2	6,5	5,2	27,3	4,5	1,3
*	0	0	10	10	8	-11	-9	-5	1	38	1	-4
*						-9,0	-7,8	-3,8	0,4	24,5	0,4	-2,8
<b>123 Unteres Malstatt</b>	<b>3.510</b>	<b>176</b>	<b>891</b>	<b>160</b>	<b>858</b>	<b>178</b>	<b>258</b>	<b>84</b>	<b>53</b>	<b>251</b>	<b>17</b>	<b>17</b>
*		<b>5,0</b>	<b>25,4</b>	<b>90,9</b>		<b>20,7</b>	<b>30,1</b>	<b>9,8</b>	<b>6,2</b>	<b>29,3</b>	<b>2,0</b>	<b>2,0</b>
*	<b>-149</b>	<b>0</b>	<b>-162</b>	<b>10</b>	<b>-167</b>	<b>-130</b>	<b>-142</b>	<b>-4</b>	<b>9</b>	<b>199</b>	<b>-8</b>	<b>-67</b>
*		<b>0,2</b>	<b>-3,4</b>	<b>5,7</b>		<b>-9,3</b>	<b>-9,0</b>	<b>1,2</b>	<b>1,9</b>	<b>24,2</b>	<b>-0,5</b>	<b>-6,2</b>
1241 A.S.S.	867	52	187	0	183	41	51	21	13	46	4	7
*		6,0	26,8			22,4	27,9	11,5	7,1	25,1	2,2	3,8
*	24	19	-40	0	-38	-21	-37	9	6	29	-1	-11
*		2,1	-3,4			-5,6	-12,0	6,0	3,9	17,4	-0,1	-4,3
1242 A.S.S.	1.123	56	229	0	221	44	64	9	15	69	11	9
*		5,0	24,7			19,9	29,0	4,1	6,8	31,2	5,0	4,1
*	28	-13	-25	0	-18	-9	-51	1	4	54	4	-19
*		-1,3	-3,7			-2,3	-19,2	0,7	2,2	24,9	2,0	-7,6
1243 A.S.S.	891	45	255	0	246	44	78	28	14	61	7	14
*		5,1	33,0			17,9	31,7	11,4	5,7	24,8	2,8	5,7
*	-21	-12	-16	0	-19	-20	-22	-1	3	48	-10	-9
*		-1,2	-1,9			-6,3	-6,0	0,4	1,5	19,9	-3,6	-3,0
1249 Briefwahlbezirk Leipziger Strae	0	0	133	133	132	28	39	10	7	37	4	7
*						21,2	29,5	7,6	5,3	28,0	3,0	5,3
*	0	0	0	0	1	-7	-19	-1	4	33	-8	2
*						-5,5	-14,7	-0,8	3,0	25,0	-6,1	1,5
<b>124 Leipziger Strae</b>	<b>2.881</b>	<b>153</b>	<b>804</b>	<b>133</b>	<b>782</b>	<b>157</b>	<b>232</b>	<b>68</b>	<b>49</b>	<b>213</b>	<b>26</b>	<b>37</b>
*		<b>5,3</b>	<b>27,9</b>	<b>86,9</b>		<b>20,1</b>	<b>29,7</b>	<b>8,7</b>	<b>6,3</b>	<b>27,2</b>	<b>3,3</b>	<b>4,7</b>
*	<b>31</b>	<b>-6</b>	<b>-81</b>	<b>0</b>	<b>-74</b>	<b>-57</b>	<b>-129</b>	<b>8</b>	<b>17</b>	<b>164</b>	<b>-15</b>	<b>-37</b>
*		<b>-0,3</b>	<b>-3,1</b>	<b>3,3</b>		<b>-4,9</b>	<b>-12,5</b>	<b>1,7</b>	<b>2,5</b>	<b>21,5</b>	<b>-1,5</b>	<b>-3,9</b>
1251 Missione Catt. Italiana	685	40	159	0	150	28	48	7	7	53	3	4
*		5,8	28,4			18,7	32,0	4,7	4,7	35,3	2,0	2,7
*	-14	-13	-29	0	-28	-8	-40	-4	4	40	-3	-11
*		-1,7	-5,5			-1,6	-17,4	-1,5	3,0	28,0	-1,4	-5,8
1252 Missione Catt. Italiana	912	42	208	0	201	22	66	7	9	86	2	9
*		4,6	26,9			10,9	32,8	3,5	4,5	42,8	1,0	4,5
*	-36	-26	-68	-2	-58	-50	-46	-2	-4	72	-2	-25
*		-2,6	-8,8			-16,9	-10,4	0,0	-0,5	37,4	-0,5	-8,6

1) 2004 PDS; ab Herbst 2007 Zusammenschlu von PDS und WASG zur Partei DIE LINKE.

2) Vergleich 2004 mit Bgrgerbndnis

**Amtliches Endergebnis der Stadtratswahl vom 7. Juni 2009 nach Wahlbezirken**  
und die Veränderung gegenüber der Stadtratswahl vom 13. Juni 2004 (\* absolut und in %-Punkten)

Wahlbezirk	Wahlberechtigte		Wähler		gültig	CDU	SPD	GRÜNE	FDP	DIE LINKE 1)	FW 2)	NPD
	Insg.	ausgWS	Insg. A)	darunter mit WS								
	A	A2	B	B1								
1253 Cafe "ZAM"	818	34	212	0	210	32	81	12	21	48	4	12
*	-44	-11	-50	0	-39	-35	-44	-3	17	40	2	-10
*		-1,1	-5,6			-11,7	-11,6	-0,3	8,4	19,6	1,1	-3,1
1254 Kirchbergschule	572	36	139	0	134	20	38	13	4	50	2	7
*		6,3	29,9			14,9	28,4	9,7	3,0	37,3	1,5	5,2
*	-24	-8	9	0	6	-10	-24	4	-4	49	1	-6
*		-1,1	1,3			-8,5	-20,1	2,7	-3,3	36,5	0,7	-4,9
1259 Briefwahlbezirk Jenneweg	0	0	135	135	133	30	57	8	6	24	5	3
*						22,6	42,9	6,0	4,5	18,0	3,8	2,3
*	0	0	-58	-58	-54	-8	-44	1	0	14	-7	-3
*						2,2	-11,2	2,3	1,3	12,7	-2,7	-1,0
<b>125 Jenneweg</b>	<b>2.987</b>	<b>152</b>	<b>853</b>	<b>135</b>	<b>828</b>	<b>132</b>	<b>290</b>	<b>47</b>	<b>47</b>	<b>261</b>	<b>16</b>	<b>35</b>
*		<b>5,1</b>	<b>28,6</b>	<b>88,8</b>		<b>15,9</b>	<b>35,0</b>	<b>5,7</b>	<b>5,7</b>	<b>31,5</b>	<b>1,9</b>	<b>4,2</b>
*	<b>-118</b>	<b>-58</b>	<b>-196</b>	<b>-60</b>	<b>-173</b>	<b>-111</b>	<b>-198</b>	<b>-4</b>	<b>13</b>	<b>215</b>	<b>-9</b>	<b>-55</b>
*		<b>-1,7</b>	<b>-5,2</b>	<b>-4,0</b>		<b>-8,3</b>	<b>-13,7</b>	<b>0,6</b>	<b>2,3</b>	<b>26,9</b>	<b>-0,6</b>	<b>-4,8</b>
1261 Hochschule für Technik und Wirtschaft	976	131	456	1	446	134	138	41	47	67	4	15
*		13,4	59,2			30,0	30,9	9,2	10,5	15,0	0,9	3,4
*	-63	-6	4	1	9	-39	-33	6	28	57	-3	3
*		0,2	3,3			-9,5	-8,2	1,2	6,2	12,7	-0,7	0,6
1262 Johanna-Kirchner-Haus	1.158	108	358	0	344	86	111	33	29	71	10	4
*		9,3	39,6			25,0	32,3	9,6	8,4	20,6	2,9	1,2
*	-81	6	-25	0	-29	-23	-34	5	6	56	-9	-12
*		1,1	0,9			-4,2	-6,6	2,1	2,3	16,6	-2,2	-3,1
1263 Seniorenwohnanlage der AWO	1.030	110	395	0	384	97	127	32	34	69	17	8
*		10,7	48,3			25,3	33,1	8,3	8,9	18,0	4,4	2,1
*	57	-14	-16	-3	-15	-55	-33	7	17	58	1	-5
*		-2,1	-5,9			-12,8	-7,0	2,1	4,6	15,2	0,4	-1,2
1264 Siedlergem. Rastpfuhl	745	81	358	0	349	90	125	27	31	55	14	7
*		10,9	58,2			25,8	35,8	7,7	8,9	15,8	4,0	2,0
*	-32	10	-31	0	-24	-79	-2	11	14	47	3	-12
*		1,7	-0,5			-19,5	1,8	3,4	4,3	13,6	1,1	-3,1
1269 Briefwahlbezirk Rastpfuhl	0	0	401	401	391	107	114	39	35	74	18	4
*						27,4	29,2	10,0	9,0	18,9	4,6	1,0
*	0	0	-8	-8	-2	-47	-34	5	16	69	4	-7
*						-11,8	-8,5	1,3	4,1	17,7	1,0	-1,8
<b>126 Rastpfuhl</b>	<b>3.909</b>	<b>430</b>	<b>1.968</b>	<b>402</b>	<b>1.914</b>	<b>514</b>	<b>615</b>	<b>172</b>	<b>176</b>	<b>336</b>	<b>63</b>	<b>38</b>
*		<b>11,0</b>	<b>50,3</b>	<b>93,5</b>		<b>26,9</b>	<b>32,1</b>	<b>9,0</b>	<b>9,2</b>	<b>17,6</b>	<b>3,3</b>	<b>2,0</b>
*	<b>-119</b>	<b>-4</b>	<b>-76</b>	<b>-10</b>	<b>-61</b>	<b>-243</b>	<b>-136</b>	<b>34</b>	<b>81</b>	<b>287</b>	<b>-4</b>	<b>-33</b>
*		<b>0,2</b>	<b>-0,4</b>	<b>-1,4</b>		<b>-11,5</b>	<b>-5,9</b>	<b>2,0</b>	<b>4,4</b>	<b>15,1</b>	<b>-0,1</b>	<b>-1,6</b>
<b>12 Briefwahl Malstatt</b>	<b>0</b>	<b>0</b>	<b>1.433</b>	<b>1.433</b>	<b>1.404</b>	<b>401</b>	<b>406</b>	<b>122</b>	<b>103</b>	<b>302</b>	<b>48</b>	<b>22</b>
*						<b>28,6</b>	<b>28,9</b>	<b>8,7</b>	<b>7,3</b>	<b>21,5</b>	<b>3,4</b>	<b>1,6</b>
*	<b>0</b>	<b>0</b>	<b>-93</b>	<b>-93</b>	<b>-72</b>	<b>-126</b>	<b>-171</b>	<b>9</b>	<b>46</b>	<b>254</b>	<b>-23</b>	<b>-21</b>
*						<b>-7,1</b>	<b>-10,2</b>	<b>1,0</b>	<b>3,5</b>	<b>18,3</b>	<b>-1,4</b>	<b>-1,3</b>
<b>12 MALSTATT</b>	<b>20.456</b>	<b>1.572</b>	<b>7.661</b>	<b>1.443</b>	<b>7.430</b>	<b>1.788</b>	<b>2.243</b>	<b>716</b>	<b>572</b>	<b>1.706</b>	<b>225</b>	<b>180</b>
*		<b>7,7</b>	<b>37,5</b>	<b>91,8</b>		<b>24,1</b>	<b>30,2</b>	<b>9,6</b>	<b>7,7</b>	<b>23,0</b>	<b>3,0</b>	<b>2,4</b>
*	<b>-593</b>	<b>-89</b>	<b>-744</b>	<b>-92</b>	<b>-669</b>	<b>-928</b>	<b>-874</b>	<b>129</b>	<b>209</b>	<b>1.372</b>	<b>-56</b>	<b>-279</b>
*		<b>-0,2</b>	<b>-2,5</b>	<b>-0,6</b>		<b>-9,5</b>	<b>-8,3</b>	<b>2,4</b>	<b>3,2</b>	<b>18,8</b>	<b>-0,4</b>	<b>-3,2</b>
1311 Max-Ophüls-Schule	1.024	109	320	0	312	52	79	101	18	54	6	2
*		10,6	41,0			16,7	25,3	32,4	5,8	17,3	1,9	0,6
*	131	24	24	-2	25	-3	9	-5	10	38	-1	-4
*		1,1	0,0			-2,5	0,9	-4,6	3,0	11,7	-0,5	-1,4
1312 Haus der Gewerkschaften	701	43	191	0	183	39	45	39	24	28	7	1
*		6,1	32,9			21,3	24,6	21,3	13,1	15,3	3,8	0,5
*	-10	-4	6	-1	1	-15	-4	4	12	16	3	-3
*		-0,5	1,4			-8,4	-2,3	2,1	6,5	8,7	1,6	-1,7
1319 Briefwahlbezirk Hauptbahnhof	0	0	139	139	137	36	31	41	13	14	1	1
*						26,3	22,6	29,9	9,5	10,2	0,7	0,7
*	0	0	31	31	31	4	-2	16	9	11	-3	-3
*						-3,9	-8,5	6,3	5,7	7,4	-3,0	-3,0
<b>131 Hauptbahnhof</b>	<b>1.725</b>	<b>152</b>	<b>650</b>	<b>139</b>	<b>632</b>	<b>127</b>	<b>155</b>	<b>181</b>	<b>55</b>	<b>96</b>	<b>14</b>	<b>4</b>
*		<b>8,8</b>	<b>37,7</b>	<b>91,4</b>		<b>20,1</b>	<b>24,5</b>	<b>28,6</b>	<b>8,7</b>	<b>15,2</b>	<b>2,2</b>	<b>0,6</b>
*	<b>121</b>	<b>20</b>	<b>61</b>	<b>28</b>	<b>57</b>	<b>-14</b>	<b>3</b>	<b>15</b>	<b>31</b>	<b>65</b>	<b>-1</b>	<b>-10</b>
*		<b>0,6</b>	<b>1,0</b>	<b>7,4</b>		<b>-4,4</b>	<b>-1,9</b>	<b>-0,2</b>	<b>4,5</b>	<b>9,8</b>	<b>-0,4</b>	<b>-1,8</b>
1321 Max-Ophüls-Schule	827	86	302	0	296	56	76	72	17	61	10	4
*		10,4	46,2			18,9	25,7	24,3	5,7	20,6	3,4	1,4
*	88	9	17	-2	23	-16	-25	18	9	50	0	1
*		0,0	-1,5			-7,5	-11,3	4,5	2,8	16,6	-0,3	0,3
1322 Otto-Hahn-Gymnasium	1.270	151	520	0	508	79	180	127	36	66	15	5
*		11,9	52,0			15,6	35,4	25,0	7,1	13,0	3,0	1,0
*	41	3	37	-2	39	-38	17	41	20	39	7	0
*		-0,2	2,2			-9,4	0,7	6,7	3,7	7,2	1,2	-0,1
1323 Otto-Hahn-Gymnasium	893	74	342	0	334	38	112	106	15	58	4	1
*		8,3	46,0			11,4	33,5	31,7	4,5	17,4	1,2	0,3
*	73	1	73	-1	69	-10	21	54	0	42	-4	-6
*		-0,6	5,4			-6,7	-0,8	12,1	-1,2	11,3	-1,8	-2,3

1) 2004 PDS; ab Herbst 2007 Zusammenschluß von PDS und WASG zur Partei DIE LINKE. 2) Vergleich 2004 mit Bürgerbündnis

**Amtliches Endergebnis der Stadtratswahl vom 7. Juni 2009 nach Wahlbezirken**  
und die Veränderung gegenüber der Stadtratswahl vom 13. Juni 2004 (\* absolut und in %-Punkten)

Wahlbezirk	Wahlberechtigte		Wähler		gültig	CDU	SPD	GRÜNE	FDP	DIE LINKE 1)	FW 2)	NPD
	Insg.	ausgWS	Insg. A)	darunter mit WS								
	A	A2	B	B1								
1324 Max-Ophüls-Schule	1.375	124	488	0	478	54	140	157	38	64	17	8
*		9,0	43,9			11,3	29,3	32,8	7,9	13,4	3,6	1,7
*	102	-1	116	0	114	-3	17	53	21	41	7	3
		-0,8	6,1			-4,4	-4,5	4,3	3,3	7,1	0,8	0,3
1329 Briefwahlbezirk Nauwieser Viertel	0	0	404	404	393	94	103	95	35	49	15	2
*						23,9	26,2	24,2	8,9	12,5	3,8	0,5
*	0	0	35	35	26	-9	-8	7	17	34	2	-3
						-4,1	-4,0	0,2	4,0	8,4	0,3	-0,9
<b>132 Nauwieser Viertel</b>	<b>4.365</b>	<b>435</b>	<b>2.056</b>	<b>404</b>	<b>2.009</b>	<b>321</b>	<b>611</b>	<b>557</b>	<b>141</b>	<b>298</b>	<b>61</b>	<b>20</b>
*		<b>10,0</b>	<b>47,1</b>	<b>92,9</b>		<b>16,0</b>	<b>30,4</b>	<b>27,7</b>	<b>7,0</b>	<b>14,8</b>	<b>3,0</b>	<b>1,0</b>
*	<b>304</b>	<b>12</b>	<b>278</b>	<b>30</b>	<b>271</b>	<b>-76</b>	<b>22</b>	<b>173</b>	<b>67</b>	<b>206</b>	<b>12</b>	<b>-5</b>
		<b>-0,5</b>	<b>3,3</b>	<b>4,5</b>		<b>-6,9</b>	<b>-3,5</b>	<b>5,6</b>	<b>2,8</b>	<b>9,5</b>	<b>0,2</b>	<b>-0,4</b>
1331 Musikhochschule	937	91	318	0	312	72	83	71	29	43	9	5
*		9,7	38,9			23,1	26,6	22,8	9,3	13,8	2,9	1,6
*	-76	15	44	0	45	1	1	11	7	30	6	3
		2,2	8,2			-3,5	-4,1	0,3	1,1	8,9	1,8	0,9
1332 Musikhochschule	960	220	325	32	312	45	105	91	19	41	11	0
*		22,9	45,6			14,4	33,7	29,2	6,1	13,1	3,5	0,0
*	33	-1	42	4	32	-18	12	14	5	27	8	-1
		-0,9	3,6			-8,1	0,4	1,7	1,1	8,1	2,5	-0,4
1339 Briefwahlbezirk St. Johanner Markt	0	0	159	159	158	25	53	35	20	20	3	2
*						15,8	33,5	22,2	12,7	12,7	1,9	1,3
*	0	0	16	16	18	-29	20	1	16	16	3	1
						-22,7	10,0	-2,1	9,8	9,8	1,9	0,6
<b>133 St. Johanner Markt</b>	<b>1.897</b>	<b>311</b>	<b>802</b>	<b>191</b>	<b>782</b>	<b>142</b>	<b>241</b>	<b>197</b>	<b>68</b>	<b>104</b>	<b>23</b>	<b>7</b>
*		<b>16,4</b>	<b>42,3</b>	<b>61,4</b>		<b>18,2</b>	<b>30,8</b>	<b>25,2</b>	<b>8,7</b>	<b>13,3</b>	<b>2,9</b>	<b>0,9</b>
*	<b>-43</b>	<b>14</b>	<b>102</b>	<b>20</b>	<b>95</b>	<b>-46</b>	<b>33</b>	<b>26</b>	<b>28</b>	<b>73</b>	<b>17</b>	<b>3</b>
		<b>1,1</b>	<b>6,2</b>	<b>3,8</b>		<b>-9,2</b>	<b>0,5</b>	<b>0,3</b>	<b>2,9</b>	<b>8,8</b>	<b>2,1</b>	<b>0,3</b>
1341 Ordnungsamt der Stadt Saarbrücken	1.340	110	496	0	482	81	151	128	37	63	20	2
*		8,2	44,5			16,8	31,3	26,6	7,7	13,1	4,1	0,4
*	94	-12	98	-1	92	-30	34	37	13	49	14	-7
		-1,6	3,7			-11,7	1,3	3,2	1,5	9,5	2,6	-1,9
1342 Erweiterte Realschule Bruchwiese	1.231	125	523	1	511	72	143	179	38	65	11	3
*		10,2	51,7			14,1	28,0	35,0	7,4	12,7	2,2	0,6
*	50	-3	25	-1	20	-31	-59	59	27	42	4	-4
		-0,7	-0,2			-6,9	-13,2	10,6	5,2	8,0	0,7	-0,8
1343 VSE	1.060	143	485	2	476	119	122	110	61	43	18	3
*		13,5	58,0			25,0	25,6	23,1	12,8	9,0	3,8	0,6
*	26	-8	77	2	78	-7	9	13	40	26	14	-1
		-1,1	5,4			-6,7	-2,8	-1,3	7,5	4,8	2,8	-0,4
1349 Briefwahlbezirk Am Staden	0	0	343	343	337	92	83	75	43	30	11	3
*						27,3	24,6	22,3	12,8	8,9	3,3	0,9
*	0	0	-17	-17	-18	-24	-36	12	28	19	-3	0
						-5,4	-8,9	4,5	8,5	5,8	-0,7	0,0
<b>134 Am Staden</b>	<b>3.631</b>	<b>378</b>	<b>1.847</b>	<b>346</b>	<b>1.806</b>	<b>364</b>	<b>499</b>	<b>492</b>	<b>179</b>	<b>201</b>	<b>60</b>	<b>11</b>
*		<b>10,4</b>	<b>50,9</b>	<b>91,5</b>		<b>20,2</b>	<b>27,6</b>	<b>27,2</b>	<b>9,9</b>	<b>11,1</b>	<b>3,3</b>	<b>0,6</b>
*	<b>170</b>	<b>-23</b>	<b>183</b>	<b>-17</b>	<b>172</b>	<b>-92</b>	<b>-52</b>	<b>121</b>	<b>108</b>	<b>136</b>	<b>29</b>	<b>-12</b>
		<b>-1,2</b>	<b>2,8</b>	<b>1,0</b>		<b>-7,8</b>	<b>-6,1</b>	<b>4,5</b>	<b>5,6</b>	<b>7,2</b>	<b>1,4</b>	<b>-0,8</b>
1351 BA f. Arbeit Reg.-Direkt. Rh.-Pfalz-Saarl.	1.283	153	434	1	420	126	96	50	70	52	20	6
*		11,9	44,8			30,0	22,9	11,9	16,7	12,4	4,8	1,4
*	57	9	12	-1	2	-35	-10	0	23	41	-6	-1
		0,2	0,1			-8,5	-2,5	-0,1	5,4	9,7	-1,5	-0,2
1359 Briefwahlbezirk Kaninchenberg	0	0	141	141	139	47	23	27	19	18	5	0
*						33,8	16,5	19,4	13,7	12,9	3,6	0,0
*	0	0	15	15	15	-1	-21	16	10	17	-1	-1
						-4,9	-18,9	10,6	6,4	12,1	-1,2	-0,8
<b>135 Kaninchenberg</b>	<b>1.283</b>	<b>153</b>	<b>575</b>	<b>142</b>	<b>559</b>	<b>173</b>	<b>119</b>	<b>77</b>	<b>89</b>	<b>70</b>	<b>25</b>	<b>6</b>
*		<b>11,9</b>	<b>44,8</b>	<b>92,8</b>		<b>30,9</b>	<b>21,3</b>	<b>13,8</b>	<b>15,9</b>	<b>12,5</b>	<b>4,5</b>	<b>1,1</b>
*	<b>57</b>	<b>9</b>	<b>27</b>	<b>14</b>	<b>17</b>	<b>-36</b>	<b>-31</b>	<b>16</b>	<b>33</b>	<b>58</b>	<b>-7</b>	<b>-2</b>
		<b>0,2</b>	<b>0,1</b>	<b>3,9</b>		<b>-7,6</b>	<b>-6,4</b>	<b>2,5</b>	<b>5,6</b>	<b>10,3</b>	<b>-1,4</b>	<b>-0,4</b>
1361 Gymn. Am Rotenbühl mit Universität	1.335	150	457	2	452	123	110	101	68	31	16	3
*		11,2	44,1			27,2	24,3	22,3	15,0	6,9	3,5	0,7
*	113	-10	68	2	70	-8	18	10	39	21	4	0
		-1,9	0,5			-7,1	0,3	-1,5	7,5	4,2	0,4	-0,1
1362 Kath.Kirchengemeinde Maria Königin	1.192	240	529	2	523	192	106	90	86	31	15	3
*		20,1	62,0			36,7	20,3	17,2	16,4	5,9	2,9	0,6
*	-64	-10	-11	2	-12	-91	-10	25	46	26	1	2
		0,2	1,1			-16,2	-1,4	5,1	9,0	5,0	0,3	0,4
1363 Ev. Altenheim "Am Steinhübel"	1.230	175	536	9	529	160	124	86	69	64	23	3
*		14,2	56,3			30,2	23,4	16,3	13,0	12,1	4,3	0,6
*	-66	18	-24	9	-12	-95	-14	15	33	59	6	-7
		2,1	2,3			-16,9	-2,1	3,1	6,4	11,2	1,2	-1,3
1364 Ev. Altenheim "Am Steinhübel"	1.287	201	586	0	576	200	118	107	86	41	21	3
*		15,6	59,5			34,7	20,5	18,6	14,9	7,1	3,6	0,5
*	35	-70	35	-10	35	-22	-33	16	45	30	8	-2
		-6,0	-3,9			-6,3	-7,4	1,8	7,4	5,1	1,2	-0,4

1) 2004 PDS; ab Herbst 2007 Zusammenschluß von PDS und WASG zur Partei DIE LINKE.

2) Vergleich 2004 mit Bürgerbündnis

**Amtliches Endergebnis der Stadtratswahl vom 7. Juni 2009 nach Wahlbezirken**  
und die Veränderung gegenüber der Stadtratswahl vom 13. Juni 2004 (\* absolut und in %-Punkten)

Wahlbezirk	Wahlberechtigte		Wähler		gültig	CDU	SPD	GRÜNE	FDP	DIE LINKE <sup>1)</sup>	FW <sup>2)</sup>	NPD
	Insg.	ausgWS	Insg. A)	darunter mit WS								
	A	A2	B	B1								
1365 Gymn. Am Rotenbühl	994	119	501	1	493	120	136	114	36	65	20	2
*		12,0	61,1			24,3	27,6	23,1	7,3	13,2	4,1	0,4
*	-2	-14	17	-1	22	-42	-12	29	11	52	2	-2
		-1,4	0,6			-10,1	-3,8	5,1	2,0	10,4	0,2	-0,4
1368 Briefwahlbezirk Rotenbühl	0	0	342	342	340	150	51	38	79	11	10	1
*						44,1	15,0	11,2	23,2	3,2	2,9	0,3
*	0	0	-27	-27	-24	-67	-6	1	44	6	1	1
						-15,5	-0,7	1,0	13,6	1,9	0,5	0,3
1369 Briefwahlbezirk Rotenbühl	0	0	443	443	429	144	100	67	56	42	15	5
*						33,6	23,3	15,6	13,1	9,8	3,5	1,2
*	0	0	-59	-59	-67	-99	-2	-11	24	36	-12	3
						-15,4	2,7	-0,1	6,6	8,6	-1,9	0,8
<b>136 Rotenbühl mit Universität</b>	<b>6.038</b>	<b>885</b>	<b>3.394</b>	<b>799</b>	<b>3.342</b>	<b>1.089</b>	<b>745</b>	<b>603</b>	<b>480</b>	<b>285</b>	<b>120</b>	<b>20</b>
*		<b>14,7</b>	<b>56,2</b>	<b>90,3</b>		<b>32,6</b>	<b>22,3</b>	<b>18,0</b>	<b>14,4</b>	<b>8,5</b>	<b>3,6</b>	<b>0,6</b>
*	<b>16</b>	<b>-86</b>	<b>-1</b>	<b>-84</b>	<b>12</b>	<b>-424</b>	<b>-59</b>	<b>85</b>	<b>242</b>	<b>230</b>	<b>10</b>	<b>-5</b>
		<b>-1,5</b>	<b>0,2</b>	<b>-0,7</b>		<b>-12,9</b>	<b>-1,9</b>	<b>2,5</b>	<b>7,2</b>	<b>6,9</b>	<b>0,3</b>	<b>-0,2</b>
1371 Grundschule Am Homburg	859	149	388	1	381	91	85	98	46	31	25	5
*		17,4	61,5			23,9	22,3	25,7	12,1	8,1	6,6	1,3
*	71	19	42	-1	49	-36	20	36	19	23	-4	0
		0,9	3,0			-14,4	2,7	7,0	3,9	5,7	-2,2	-0,2
1372 Grundschule Am Homburg	1.067	165	423	1	416	107	118	90	26	53	17	5
*		15,5	54,2			25,7	28,4	21,6	6,3	12,7	4,1	1,2
*	-15	3	-15	1	-5	-24	-7	25	1	32	-25	0
		0,5	0,5			-5,4	-1,3	6,2	0,3	7,8	-5,9	0,0
1373 Grundschule Am Homburg	1.022	117	392	0	383	82	126	72	22	36	40	5
*		11,5	49,1			21,4	32,9	18,8	5,7	9,4	10,4	1,3
*	38	12	-41	-3	-35	-39	-2	19	-10	24	-11	-6
		0,8	-4,3			-7,5	2,3	6,1	-1,9	6,5	-1,8	-1,3
1379 Briefwahlbezirk Am Homburg	0	0	406	406	402	107	87	57	61	56	31	3
*						26,6	21,6	14,2	15,2	13,9	7,7	0,7
*	0	0	55	55	59	-33	6	17	37	46	-4	-5
						-14,2	-2,0	2,5	8,2	11,0	-2,5	-1,6
<b>137 Am Homburg</b>	<b>2.948</b>	<b>431</b>	<b>1.609</b>	<b>408</b>	<b>1.582</b>	<b>387</b>	<b>416</b>	<b>317</b>	<b>155</b>	<b>176</b>	<b>113</b>	<b>18</b>
*		<b>14,6</b>	<b>54,6</b>	<b>94,7</b>		<b>24,5</b>	<b>26,3</b>	<b>20,0</b>	<b>9,8</b>	<b>11,1</b>	<b>7,1</b>	<b>1,1</b>
*	<b>94</b>	<b>34</b>	<b>41</b>	<b>52</b>	<b>68</b>	<b>-132</b>	<b>17</b>	<b>97</b>	<b>47</b>	<b>125</b>	<b>-44</b>	<b>-11</b>
		<b>0,7</b>	<b>-0,4</b>	<b>5,0</b>		<b>-9,8</b>	<b>-0,1</b>	<b>5,5</b>	<b>2,7</b>	<b>7,8</b>	<b>-3,2</b>	<b>-0,8</b>
1381 Erweiterte Realschule Bruchwiese	1.206	132	389	1	375	82	101	61	35	76	15	5
*		11,0	42,5			21,9	26,9	16,3	9,3	20,3	4,0	1,3
*	82	17	8	0	13	-24	-38	21	17	65	-7	-11
		0,7	-0,6			-7,4	-11,5	5,2	4,4	17,2	-2,1	-3,1
1382 Erweiterte Realschule Bruchwiese	832	131	329	1	318	77	88	49	36	55	11	2
*		15,8	54,3			24,2	27,7	15,4	11,3	17,3	3,5	0,6
*	33	13	21	1	19	-41	-2	14	15	48	-4	0
		1,0	2,5			-15,3	-2,4	3,7	4,3	15,0	-1,6	0,0
1389 Briefwahlbezirk Bruchwiese	0	0	247	247	244	74	68	17	33	40	10	2
*						30,3	27,9	7,0	13,5	16,4	4,1	0,8
*	0	0	37	37	37	-14	5	-6	24	37	-6	0
						-12,2	-2,6	-4,1	9,2	14,9	-3,6	-0,1
<b>138 Bruchwiese</b>	<b>2.038</b>	<b>263</b>	<b>965</b>	<b>249</b>	<b>937</b>	<b>233</b>	<b>257</b>	<b>127</b>	<b>104</b>	<b>171</b>	<b>36</b>	<b>9</b>
*		<b>12,9</b>	<b>47,4</b>	<b>94,7</b>		<b>24,9</b>	<b>27,4</b>	<b>13,6</b>	<b>11,1</b>	<b>18,2</b>	<b>3,8</b>	<b>1,0</b>
*	<b>115</b>	<b>30</b>	<b>66</b>	<b>38</b>	<b>69</b>	<b>-79</b>	<b>-35</b>	<b>29</b>	<b>56</b>	<b>150</b>	<b>-17</b>	<b>-11</b>
		<b>0,8</b>	<b>0,6</b>	<b>4,1</b>		<b>-11,1</b>	<b>-6,2</b>	<b>2,3</b>	<b>5,6</b>	<b>15,8</b>	<b>-2,3</b>	<b>-1,3</b>
13 Briefwahl St. Johann	0	0	2.624	2.624	2.579	769	599	452	359	280	101	19
*						29,8	23,2	17,5	13,9	10,9	3,9	0,7
*	0	0	86	86	77	-272	-44	53	209	222	-23	-7
						-11,8	-2,5	1,6	7,9	8,5	-1,0	-0,3
<b>13 ST. JOHANN</b>	<b>23.925</b>	<b>3.008</b>	<b>11.898</b>	<b>2.678</b>	<b>11.649</b>	<b>2.836</b>	<b>3.043</b>	<b>2.551</b>	<b>1.271</b>	<b>1.401</b>	<b>452</b>	<b>95</b>
*		<b>12,6</b>	<b>49,7</b>	<b>89,0</b>		<b>24,3</b>	<b>26,1</b>	<b>21,9</b>	<b>10,9</b>	<b>12,0</b>	<b>3,9</b>	<b>0,8</b>
*	<b>834</b>	<b>10</b>	<b>757</b>	<b>81</b>	<b>761</b>	<b>-899</b>	<b>-102</b>	<b>562</b>	<b>612</b>	<b>1.043</b>	<b>-1</b>	<b>-53</b>
		<b>-0,4</b>	<b>1,5</b>	<b>2,4</b>		<b>-10,0</b>	<b>-2,8</b>	<b>3,6</b>	<b>4,9</b>	<b>8,7</b>	<b>-0,3</b>	<b>-0,5</b>
1411 Grundschule Eschberg	676	71	229	0	223	87	68	7	19	32	9	1
*		10,5	43,4			39,0	30,5	3,1	8,5	14,3	4,0	0,4
*	-105	-2	-86	-2	-81	-52	-48	1	0	30	0	-8
		1,2	-5,3			-6,7	-7,7	1,2	2,3	13,7	1,1	-2,5
1412 Grundschule Eschberg	808	81	219	0	216	51	70	17	17	56	1	4
*		10,0	36,2			23,6	32,4	7,9	7,9	25,9	0,5	1,9
*	-72	-12	-75	0	-64	-55	-27	7	0	45	-13	-18
		-0,5	-6,7			-14,2	-2,2	4,3	1,8	22,0	-4,5	-6,0
1413 Grundschule Eschberg	601	146	257	43	251	93	55	26	29	32	11	5
*		24,3	63,2			37,1	21,9	10,4	11,6	12,7	4,4	2,0
*	-29	-9	-36	-12	-36	-70	-23	11	15	29	7	-1
		-0,3	-3,0			-19,7	-5,3	5,1	6,7	11,7	3,0	-0,1
1414 Grundschule Eschberg	1.085	137	282	2	269	84	81	24	36	32	9	3
*		12,6	37,4			31,2	30,1	8,9	13,4	11,9	3,3	1,1
*	-45	-3	-90	1	-94	-50	-55	0	22	16	-8	-16
		0,2	-6,6			-5,7	-7,4	2,3	9,5	7,5	-1,3	-4,1

1) 2004 PDS; ab Herbst 2007 Zusammenschluß von PDS und WASG zur Partei DIE LINKE. 2) Vergleich 2004 mit Bürgerbündnis

**Amtliches Endergebnis der Stadtratswahl vom 7. Juni 2009 nach Wahlbezirken**  
und die Veränderung gegenüber der Stadtratswahl vom 13. Juni 2004 (\* absolut und in %-Punkten)

Wahlbezirk	Wahlberechtigte		Wähler		gültig	CDU	SPD	GRÜNE	FDP	DIE LINKE 1)	FW 2)	NPD
	Insg.	ausgWS	Insg. A)	darunter mit WS								
	A	A2	B	B1								
1415 BA f. Arbeit Reg.-Direkt. Rh.-Pfalz-Saarl.	808	134	312	0	308	112	75	32	42	24	18	5
*	-16	-13	-48	-2	-38	-62	-24	4	19	20	6	-1
*		-1,3	-5,4			-13,9	-4,3	2,3	7,0	6,6	2,4	-0,1
1416 Grundschule Eschberg	1.059	119	414	2	395	154	84	42	44	45	21	5
*	-16	11,2	48,6	2	-9	39,0	21,3	10,6	11,1	11,4	5,3	1,3
*		-50	3	2		-59	-20	8	19	41	7	-3
		-4,5	-2,3			-13,7	-4,5	2,2	5,0	10,4	1,9	-0,7
1418 Briefwahlbezirk Eschberg	0	0	262	262	257	69	95	17	15	48	9	4
*	0	0	-12	-12	-9	26,8	37,0	6,6	5,8	18,7	3,5	1,6
*						-31	-17	11	4	40	-7	0
						-10,7	-5,1	4,4	1,7	15,7	-2,5	0,1
1419 Briefwahlbezirk Eschberg	0	0	336	336	330	138	68	28	36	46	13	1
*	0	0	-42	-42	-39	41,8	20,6	8,5	10,9	13,9	3,9	0,3
*						-62	-28	11	14	33	-1	-2
						-12,4	-5,4	3,9	4,9	10,4	0,1	-0,5
<b>14 Briefwahl Eschberg</b>	<b>0</b>	<b>0</b>	<b>598</b>	<b>598</b>	<b>587</b>	<b>207</b>	<b>163</b>	<b>45</b>	<b>51</b>	<b>94</b>	<b>22</b>	<b>5</b>
*	<b>0</b>	<b>0</b>	<b>-54</b>	<b>-54</b>	<b>-48</b>	<b>35,3</b>	<b>27,8</b>	<b>7,7</b>	<b>8,7</b>	<b>16,0</b>	<b>3,7</b>	<b>0,9</b>
*						-93	-45	22	18	73	-8	-2
						-12,0	-5,0	4,0	3,5	12,7	-1,0	-0,3
<b>14 ESCHBERG</b>	<b>5.037</b>	<b>688</b>	<b>2.311</b>	<b>645</b>	<b>2.249</b>	<b>788</b>	<b>596</b>	<b>193</b>	<b>238</b>	<b>315</b>	<b>91</b>	<b>28</b>
*		<b>13,7</b>	<b>45,9</b>	<b>93,8</b>		<b>35,0</b>	<b>26,5</b>	<b>8,6</b>	<b>10,6</b>	<b>14,0</b>	<b>4,0</b>	<b>1,2</b>
*	<b>-283</b>	<b>-89</b>	<b>-386</b>	<b>-67</b>	<b>-370</b>	<b>-441</b>	<b>-242</b>	<b>53</b>	<b>93</b>	<b>254</b>	<b>-9</b>	<b>-49</b>
		<b>-1,0</b>	<b>-4,8</b>	<b>2,1</b>		<b>-11,9</b>	<b>-5,5</b>	<b>3,2</b>	<b>5,0</b>	<b>11,7</b>	<b>0,2</b>	<b>-1,7</b>
1611 Arnulfsschule	854	57	324	0	318	47	100	45	40	74	8	4
*	-49	6,7	44,0	-3	19	14,8	31,4	14,2	12,6	23,3	2,5	1,3
*		-8	18	-3		-38	-7	12	16	66	-6	-14
		-0,5	3,5			-13,6	-4,3	3,1	4,6	20,6	-2,2	-4,8
1612 Arnulfsschule	527	39	222	0	220	68	79	22	10	28	9	4
*	-18	7,4	48,9	-3	-10	30,9	35,9	10,0	4,5	12,7	4,1	1,8
*		-19	-15	-3		-27	11	3	-11	21	-3	0
		-3,2	-4,4			-10,4	6,3	1,7	-4,6	9,7	-1,1	0,1
1613 Kath. Kirchengemeinde St. Pius	649	39	247	0	236	57	93	9	14	52	8	3
*	17	6,0	43,5	0	5	24,2	39,4	3,8	5,9	22,0	3,4	1,3
*		9	2	0		-22	18	-3	-4	39	5	-20
		1,3	0,4			-10,0	6,9	-1,4	-1,9	16,4	2,1	-8,7
1614 Kath. Kirchengemeinde St. Pius	557	42	172	0	168	27	57	21	16	43	0	4
*	-25	7,5	37,7	0	-37	16,1	33,9	12,5	9,5	25,6	0,0	2,4
*		-4	-45	0		-28	-29	5	5	40	-10	-14
		-0,4	-6,8			-10,8	-8,0	4,7	4,2	24,1	-4,9	-6,4
1615 Kath. Kirchengemeinde St. Pius	551	36	129	0	128	21	43	7	8	41	0	8
*	-56	6,5	29,4	0	-61	16,4	33,6	5,5	6,3	32,0	0,0	6,3
*		-15	-65	0		-20	-34	-5	1	25	-4	-19
		-1,9	-10,3			-5,3	-7,1	-0,9	2,5	23,6	-2,1	-8,0
1619 Briefwahlbezirk Wackenberg	0	0	194	194	192	46	75	13	15	33	5	5
*	0	0	-35	-35	-28	24,0	39,1	6,8	7,8	17,2	2,6	2,6
*						-28	-16	-6	4	25	-1	-3
						-9,7	-2,3	-1,9	2,8	13,6	-0,1	-1,0
<b>161 Wackenberg</b>	<b>3.138</b>	<b>213</b>	<b>1.288</b>	<b>194</b>	<b>1.262</b>	<b>266</b>	<b>447</b>	<b>117</b>	<b>103</b>	<b>271</b>	<b>30</b>	<b>28</b>
*		<b>6,8</b>	<b>41,0</b>	<b>91,1</b>		<b>21,1</b>	<b>35,4</b>	<b>9,3</b>	<b>8,2</b>	<b>21,5</b>	<b>2,4</b>	<b>2,2</b>
*	<b>-131</b>	<b>-37</b>	<b>-140</b>	<b>-41</b>	<b>-112</b>	<b>-163</b>	<b>-57</b>	<b>6</b>	<b>11</b>	<b>216</b>	<b>-19</b>	<b>-70</b>
		<b>-0,9</b>	<b>-2,6</b>	<b>-2,9</b>		<b>-10,1</b>	<b>-1,3</b>	<b>1,2</b>	<b>1,5</b>	<b>17,5</b>	<b>-1,2</b>	<b>-4,9</b>
1621 Hohe-Wacht-Schule	1.380	220	611	7	598	208	128	102	85	46	26	3
*	4	15,9	59,1	6	26	34,8	21,4	17,1	14,2	7,7	4,3	0,5
*		12	25	6		-46	3	18	29	31	4	-1
		0,8	3,0			-9,6	-0,4	2,4	4,4	5,1	0,5	-0,2
1622 Turnhalle Scharnhorststraße	712	95	238	1	234	60	67	41	29	26	4	7
*	-22	13,3	45,9	0	-33	25,6	28,6	17,5	12,4	11,1	1,7	3,0
*		1	-34	0		-43	-9	-4	18	17	-5	-1
		0,5	-2,7			-12,9	0,2	0,7	8,3	7,7	-1,7	0,0
1623 Turnhalle Scharnhorststraße	1.200	126	539	2	520	120	169	91	50	67	15	8
*	115	10,5	54,7	2	54	23,1	32,5	17,5	9,6	12,9	2,9	1,5
*		5	64	2		-54	23	15	32	55	0	2
		-0,7	0,9			-14,3	1,2	1,2	5,8	10,3	-0,3	0,3
1624 Arnulfsschule	921	120	334	1	327	79	84	64	41	46	11	2
*	-40	13,0	48,4	0	40	24,2	25,7	19,6	12,5	14,1	3,4	0,6
*		-17	34	0		-35	-12	39	18	38	3	1
		-1,2	4,4			-15,6	-7,8	10,9	4,5	11,3	0,6	0,3
1629 Briefwahlbezirk Winterberg	0	0	523	523	511	185	113	64	73	53	23	0
*	0	0	20	20	19	36,2	22,1	12,5	14,3	10,4	4,5	0,0
*						-48	-13	12	28	47	6	-4
						-11,2	-3,5	2,0	5,1	9,2	1,0	-0,8
<b>162 Winterberg</b>	<b>4.213</b>	<b>561</b>	<b>2.245</b>	<b>534</b>	<b>2.190</b>	<b>652</b>	<b>561</b>	<b>362</b>	<b>278</b>	<b>238</b>	<b>79</b>	<b>20</b>
*		<b>13,3</b>	<b>53,3</b>	<b>95,2</b>		<b>29,8</b>	<b>25,6</b>	<b>16,5</b>	<b>12,7</b>	<b>10,9</b>	<b>3,6</b>	<b>0,9</b>
*	<b>57</b>	<b>1</b>	<b>109</b>	<b>28</b>	<b>106</b>	<b>-226</b>	<b>-8</b>	<b>80</b>	<b>125</b>	<b>188</b>	<b>8</b>	<b>-3</b>
		<b>-0,2</b>	<b>1,9</b>	<b>4,8</b>		<b>-12,4</b>	<b>-1,7</b>	<b>3,0</b>	<b>5,4</b>	<b>8,5</b>	<b>0,2</b>	<b>-0,2</b>

1) 2004 PDS; ab Herbst 2007 Zusammenschluß von PDS und WASG zur Partei DIE LINKE.

2) Vergleich 2004 mit Bürgerbündnis

**Amtliches Endergebnis der Stadtratswahl vom 7. Juni 2009 nach Wahlbezirken**  
und die Veränderung gegenüber der Stadtratswahl vom 13. Juni 2004 (\* absolut und in %-Punkten)

Wahlbezirk	Wahlberechtigte		Wähler		gültig	CDU	SPD	GRÜNE	FDP	DIE LINKE 1)	FW 2)	NPD
	Insg.	ausgWS	Insg. A)	darunter mit WS								
	A	A2	B	B1								
<b>16 Briefwahl</b>	<b>0</b>	<b>0</b>	<b>717</b>	<b>717</b>	<b>703</b>	<b>231</b>	<b>188</b>	<b>77</b>	<b>88</b>	<b>86</b>	<b>28</b>	<b>5</b>
<b>St. Annual</b>						<b>32,9</b>	<b>26,7</b>	<b>11,0</b>	<b>12,5</b>	<b>12,2</b>	<b>4,0</b>	<b>0,7</b>
*	0	0	-15	-15	-9	-76	-29	6	32	72	5	-7
*						<b>-10,3</b>	<b>-3,7</b>	<b>1,0</b>	<b>4,7</b>	<b>10,3</b>	<b>0,8</b>	<b>-1,0</b>
<b>16 ST. ARNUAL</b>	<b>7.351</b>	<b>774</b>	<b>3.533</b>	<b>728</b>	<b>3.452</b>	<b>918</b>	<b>1.008</b>	<b>479</b>	<b>381</b>	<b>509</b>	<b>109</b>	<b>48</b>
*			<b>10,5</b>	<b>48,1</b>	<b>94,1</b>	<b>26,6</b>	<b>29,2</b>	<b>13,9</b>	<b>11,0</b>	<b>14,7</b>	<b>3,2</b>	<b>1,4</b>
*	-74	-36	-31	-13	-6	-389	-65	86	136	404	-11	-73
*		<b>-0,4</b>	<b>0,1</b>	<b>2,6</b>		<b>-11,2</b>	<b>-1,8</b>	<b>2,5</b>	<b>4,0</b>	<b>11,7</b>	<b>-0,3</b>	<b>-2,1</b>
<b>1 Briefwahl Bezirk</b>	<b>0</b>	<b>0</b>	<b>6.800</b>	<b>6.800</b>	<b>6.686</b>	<b>1.994</b>	<b>1.756</b>	<b>856</b>	<b>746</b>	<b>993</b>	<b>273</b>	<b>68</b>
<b>Mitte</b>						<b>29,8</b>	<b>26,3</b>	<b>12,8</b>	<b>11,2</b>	<b>14,9</b>	<b>4,1</b>	<b>1,0</b>
*	0	0	-214	-214	-153	-760	-371	72	335	813	-41	-54
*						<b>-10,4</b>	<b>-4,8</b>	<b>1,3</b>	<b>5,1</b>	<b>12,2</b>	<b>-0,5</b>	<b>-0,8</b>
<b>1 Bezirk M I T T E</b>	<b>71.224</b>	<b>7.800</b>	<b>31.738</b>	<b>7.054</b>	<b>30.997</b>	<b>7.999</b>	<b>8.610</b>	<b>4.792</b>	<b>3.107</b>	<b>4.926</b>	<b>1.115</b>	<b>448</b>
*			<b>11,0</b>	<b>44,6</b>	<b>90,4</b>	<b>25,8</b>	<b>27,8</b>	<b>15,5</b>	<b>10,0</b>	<b>15,9</b>	<b>3,6</b>	<b>1,4</b>
*	-273	-308	-698	-231	-459	-3.256	-1.580	898	1.191	3.874	-79	-608
*		<b>-0,4</b>	<b>-0,8</b>	<b>0,6</b>		<b>-10,0</b>	<b>-4,6</b>	<b>3,1</b>	<b>3,9</b>	<b>12,5</b>	<b>-0,2</b>	<b>-1,9</b>
2111 Kelterhaus Gersweiler	901	77	321	0	318	64	122	21	27	62	14	8
*			<b>8,6</b>	<b>43,0</b>		<b>20,1</b>	<b>38,4</b>	<b>6,6</b>	<b>8,5</b>	<b>19,5</b>	<b>4,4</b>	<b>2,5</b>
*	-8	-4	14	0	21	-37	1	4	11	52	8	-13
*		<b>-0,4</b>	<b>1,0</b>			<b>-13,9</b>	<b>-2,4</b>	<b>0,9</b>	<b>3,1</b>	<b>16,1</b>	<b>2,4</b>	<b>-4,6</b>
2112 Erweiterte Realschule Klarenthal (Waldschule)	728	86	287	0	273	79	85	24	25	46	8	6
*			<b>11,8</b>	<b>49,6</b>		<b>28,9</b>	<b>31,1</b>	<b>8,8</b>	<b>9,2</b>	<b>16,8</b>	<b>2,9</b>	<b>2,2</b>
*	-13	-16	-27	0	-20	-24	-51	9	12	42	2	-7
*		<b>-2,0</b>	<b>-5,5</b>			<b>-6,2</b>	<b>-15,3</b>	<b>3,7</b>	<b>4,7</b>	<b>15,5</b>	<b>0,9</b>	<b>-2,2</b>
2113 Erweiterte Realschule Klarenthal (Waldschule)	830	77	323	1	319	77	103	29	34	60	8	8
*			<b>9,3</b>	<b>46,9</b>		<b>24,1</b>	<b>32,3</b>	<b>9,1</b>	<b>10,7</b>	<b>18,8</b>	<b>2,5</b>	<b>2,5</b>
*	-17	-17	-24	1	-18	-47	-29	9	18	44	5	-12
*		<b>-1,8</b>	<b>-4,3</b>			<b>-12,7</b>	<b>-6,9</b>	<b>3,2</b>	<b>5,9</b>	<b>14,1</b>	<b>1,6</b>	<b>-3,4</b>
2119 Briefwahlbezirk Gersweiler	0	0	206	206	199	38	90	10	13	40	8	0
*						<b>19,1</b>	<b>45,2</b>	<b>5,0</b>	<b>6,5</b>	<b>20,1</b>	<b>4,0</b>	<b>0,0</b>
*	0	0	-50	-50	-54	-61	-21	-1	-5	39	1	-1
*						<b>-20,0</b>	<b>1,4</b>	<b>0,7</b>	<b>-0,6</b>	<b>19,7</b>	<b>1,3</b>	<b>-0,4</b>
<b>211 Gersweiler-Mitte</b>	<b>2.459</b>	<b>240</b>	<b>1.137</b>	<b>207</b>	<b>1.109</b>	<b>258</b>	<b>400</b>	<b>84</b>	<b>99</b>	<b>208</b>	<b>38</b>	<b>22</b>
*			<b>9,8</b>	<b>46,2</b>	<b>86,3</b>	<b>23,3</b>	<b>36,1</b>	<b>7,6</b>	<b>8,9</b>	<b>18,8</b>	<b>3,4</b>	<b>2,0</b>
*	-38	-37	-87	-49	-71	-169	-100	21	36	177	16	-33
*		<b>-1,3</b>	<b>-2,8</b>	<b>-6,2</b>		<b>-12,9</b>	<b>-6,3</b>	<b>2,2</b>	<b>3,6</b>	<b>16,1</b>	<b>1,6</b>	<b>-2,7</b>
2121 Aschbachschule Ottenhausen	741	82	313	0	310	67	118	26	24	62	4	9
*			<b>11,1</b>	<b>52,3</b>		<b>21,6</b>	<b>38,1</b>	<b>8,4</b>	<b>7,7</b>	<b>20,0</b>	<b>1,3</b>	<b>2,9</b>
*	-29	5	12	0	20	-29	-9	6	17	57	-8	-8
*		<b>1,1</b>	<b>4,0</b>			<b>-11,5</b>	<b>-5,7</b>	<b>1,5</b>	<b>5,3</b>	<b>18,3</b>	<b>-2,8</b>	<b>-3,0</b>
2122 Aschbachschule Ottenhausen	586	50	234	0	228	77	82	20	12	27	6	4
*			<b>8,5</b>	<b>47,7</b>		<b>33,8</b>	<b>36,0</b>	<b>8,8</b>	<b>5,3</b>	<b>11,8</b>	<b>2,6</b>	<b>1,8</b>
*	-4	-1	0	0	3	-26	17	3	0	17	0	-6
*		<b>-0,1</b>	<b>0,1</b>			<b>-12,0</b>	<b>7,1</b>	<b>1,2</b>	<b>-0,1</b>	<b>7,4</b>	<b>0,0</b>	<b>-2,7</b>
2123 Aschbachschule Ottenhausen	753	97	299	0	292	103	83	13	24	55	6	8
*			<b>12,9</b>	<b>51,5</b>		<b>35,3</b>	<b>28,4</b>	<b>4,5</b>	<b>8,2</b>	<b>18,8</b>	<b>2,1</b>	<b>2,7</b>
*	15	27	-11	-1	-7	-33	-31	7	11	50	-2	-5
*		<b>3,4</b>	<b>0,7</b>			<b>-10,2</b>	<b>-9,7</b>	<b>2,4</b>	<b>3,9</b>	<b>17,2</b>	<b>-0,6</b>	<b>-1,6</b>
2129 Briefwahlbezirk Ottenhausen	0	0	209	209	209	49	87	6	11	44	9	3
*						<b>23,4</b>	<b>41,6</b>	<b>2,9</b>	<b>5,3</b>	<b>21,1</b>	<b>4,3</b>	<b>1,4</b>
*	0	0	26	26	32	-17	16	-3	3	40	2	-1
*						<b>-13,8</b>	<b>1,5</b>	<b>-2,2</b>	<b>0,7</b>	<b>18,8</b>	<b>0,4</b>	<b>-0,8</b>
<b>212 Ottenhausen</b>	<b>2.080</b>	<b>229</b>	<b>1.055</b>	<b>209</b>	<b>1.039</b>	<b>296</b>	<b>370</b>	<b>65</b>	<b>71</b>	<b>188</b>	<b>25</b>	<b>24</b>
*			<b>11,0</b>	<b>50,7</b>	<b>91,3</b>	<b>28,5</b>	<b>35,6</b>	<b>6,3</b>	<b>6,8</b>	<b>18,1</b>	<b>2,4</b>	<b>2,3</b>
*	-18	31	27	25	48	-105	-7	13	31	164	-8	-20
*		<b>1,6</b>	<b>1,7</b>	<b>-1,7</b>		<b>-12,0</b>	<b>-2,4</b>	<b>1,0</b>	<b>2,8</b>	<b>15,7</b>	<b>-0,9</b>	<b>-2,1</b>
2131 Clubheim Kirwebuwe	904	86	399	0	392	103	148	25	29	70	10	7
*			<b>9,5</b>	<b>52,5</b>		<b>26,3</b>	<b>37,8</b>	<b>6,4</b>	<b>7,4</b>	<b>17,9</b>	<b>2,6</b>	<b>1,8</b>
*	29	-4	6	0	16	-45	-13	5	16	66	0	-8
*		<b>-0,8</b>	<b>-1,9</b>			<b>-13,1</b>	<b>-5,1</b>	<b>1,1</b>	<b>3,9</b>	<b>16,8</b>	<b>-0,1</b>	<b>-2,2</b>
2139 Briefwahlbezirk Neu-Aschbach	0	0	76	76	75	15	25	4	6	25	0	0
*						<b>20,0</b>	<b>33,3</b>	<b>5,3</b>	<b>8,0</b>	<b>33,3</b>	<b>0,0</b>	<b>0,0</b>
*	0	0	-7	-7	-8	-12	-10	1	0	22	-2	-7
*						<b>-12,5</b>	<b>-8,8</b>	<b>1,7</b>	<b>0,8</b>	<b>29,7</b>	<b>-2,4</b>	<b>-8,4</b>
<b>213 Neu-Aschbach</b>	<b>904</b>	<b>86</b>	<b>475</b>	<b>76</b>	<b>467</b>	<b>118</b>	<b>173</b>	<b>29</b>	<b>35</b>	<b>95</b>	<b>10</b>	<b>7</b>
*			<b>9,5</b>	<b>52,5</b>	<b>88,4</b>	<b>25,3</b>	<b>37,0</b>	<b>6,2</b>	<b>7,5</b>	<b>20,3</b>	<b>2,1</b>	<b>1,5</b>
*	29	-4	-1	-7	8	-57	-23	6	16	88	-2	-15
*		<b>-0,8</b>	<b>-1,9</b>	<b>-3,9</b>		<b>-12,9</b>	<b>-5,7</b>	<b>1,2</b>	<b>3,4</b>	<b>18,8</b>	<b>-0,5</b>	<b>-3,3</b>
<b>21 Briefwahl Gersweiler</b>	<b>0</b>	<b>0</b>	<b>491</b>	<b>491</b>	<b>483</b>	<b>102</b>	<b>202</b>	<b>20</b>	<b>30</b>	<b>109</b>	<b>17</b>	<b>3</b>
*						<b>21,1</b>	<b>41,8</b>	<b>4,1</b>	<b>6,2</b>	<b>22,6</b>	<b>3,5</b>	<b>0,6</b>
*	0	0	-31	-31	-30	-90	-15	-3	-2	101	1	-9
*						<b>-16,3</b>	<b>-0,5</b>	<b>-0,3</b>	<b>0,0</b>	<b>21,0</b>	<b>0,4</b>	<b>-1,7</b>
<b>21 GERSWEILER</b>	<b>5.443</b>	<b>555</b>	<b>2.667</b>	<b>492</b>	<b>2.615</b>	<b>672</b>	<b>943</b>	<b>178</b>	<b>205</b>	<b>491</b>	<b>73</b>	<b>53</b>
*			<b>10,2</b>	<b>49,0</b>	<b>88,6</b>	<b>25,7</b>	<b>36,1</b>	<b>6,8</b>	<b>7,8</b>	<b>18,8</b>	<b>2,8</b>	<b>2,0</b>
*	-27	-10	-61	-31	-15	-331	-130	40	83	429	6	-68
*		<b>-0,1</b>	<b>-0,9</b>	<b>-3,9</b>		<b>-12,4</b>	<b>-4,7</b>	<b>1,6</b>	<b>3,2</b>	<b>16,4</b>	<b>0,2</b>	<b>-2,6</b>

1) 2004 PDS; ab Herbst 2007 Zusammenschluß von PDS und WASG zur Partei DIE LINKE. 2) Vergleich 2004 mit Bürgerbündnis

**Amtliches Endergebnis der Stadtratswahl vom 7. Juni 2009 nach Wahlbezirken**  
und die Veränderung gegenüber der Stadtratswahl vom 13. Juni 2004 (\* absolut und in %-Punkten)

Wahlbezirk	Wahlberechtigte		Wähler		gültig	CDU	SPD	GRÜNE	FDP	DIE LINKE 1)	FW 2)	NPD
	Insg.	ausgWS	Insg. A)	darunter mit WS								
	A	A2	B	B1								
2211 Kath. Kirchengemeinde St. Antonius	820	51	286	0	281	55	116	8	15	73	3	11
*		6,2	40,8			19,6	41,3	2,8	5,3	26,0	1,1	3,9
*	-22	-1	-5	0	8	-32	-18	-1	5	66	-2	-9
		0,0	0,4			-12,3	-7,8	-0,4	1,7	23,4	-0,8	-3,4
2212 Erweiterte Realschule Klarenthal	930	68	404	0	388	107	140	20	30	66	15	10
*		7,3	50,4			27,6	36,1	5,2	7,7	17,0	3,9	2,6
*	-35	-27	-16	0	-18	-53	-37	4	10	61	12	-12
		-2,5	-2,5			-11,8	-7,5	1,2	2,8	15,8	3,1	-2,8
2213 Erweiterte Realschule Klarenthal	771	75	315	0	305	104	90	19	26	47	12	7
*		9,7	50,1			34,1	29,5	6,2	8,5	15,4	3,9	2,3
*	-12	-25	-10	0	-15	-34	-13	0	10	35	8	-15
		-3,0	-3,5			-9,0	-2,7	0,3	3,5	11,7	2,7	-4,6
2214 Grundschule Klarenthal	893	90	333	0	312	86	105	24	31	54	8	4
*		10,1	46,9			27,6	33,7	7,7	9,9	17,3	2,6	1,3
*	10	-2	-5	0	-12	-47	-26	5	19	46	3	-8
		-0,3	-1,3			-13,5	-6,8	1,8	6,2	14,8	1,0	-2,4
2219 Briefwahlbezirk Klarenthal	0	0	270	270	267	79	101	7	40	30	5	5
*						29,6	37,8	2,6	15,0	11,2	1,9	1,9
*	0	0	-51	-51	-47	-49	-24	-4	19	25	-1	-10
						-11,2	-2,0	-0,9	8,3	9,6	0,0	-2,9
<b>221 Klarenthal</b>	<b>3.414</b>	<b>284</b>	<b>1.608</b>	<b>270</b>	<b>1.553</b>	<b>431</b>	<b>552</b>	<b>78</b>	<b>142</b>	<b>270</b>	<b>43</b>	<b>37</b>
*		<b>8,3</b>	<b>47,1</b>	<b>95,1</b>		<b>27,8</b>	<b>35,5</b>	<b>5,0</b>	<b>9,1</b>	<b>17,4</b>	<b>2,8</b>	<b>2,4</b>
*	<b>-59</b>	<b>-55</b>	<b>-87</b>	<b>-51</b>	<b>-84</b>	<b>-215</b>	<b>-118</b>	<b>4</b>	<b>63</b>	<b>233</b>	<b>20</b>	<b>-54</b>
		<b>-1,4</b>	<b>-1,7</b>	<b>0,4</b>		<b>-11,7</b>	<b>-5,4</b>	<b>0,5</b>	<b>4,3</b>	<b>15,1</b>	<b>1,4</b>	<b>-3,2</b>
2221 Grundschule Klarenthal	1.064	106	379	2	368	116	111	29	42	60	7	3
*		10,0	44,5			31,5	30,2	7,9	11,4	16,3	1,9	0,8
*	25	5	-20	2	-15	-33	-48	4	28	51	1	-12
		0,2	-2,4			-7,4	-11,4	1,4	7,8	14,0	0,3	-3,1
2229 Briefwahlbezirk Krughütte	0	0	95	95	94	28	36	6	10	13	0	1
*						29,8	38,3	6,4	10,6	13,8	0,0	1,1
*	0	0	6	6	7	-15	12	3	1	12	-3	1
						-19,6	10,7	2,9	0,3	12,7	-3,4	1,1
<b>222 Krughütte</b>	<b>1.064</b>	<b>106</b>	<b>474</b>	<b>97</b>	<b>462</b>	<b>144</b>	<b>147</b>	<b>35</b>	<b>52</b>	<b>73</b>	<b>7</b>	<b>4</b>
*		<b>10,0</b>	<b>44,5</b>	<b>91,5</b>		<b>31,2</b>	<b>31,8</b>	<b>7,6</b>	<b>11,3</b>	<b>15,8</b>	<b>1,5</b>	<b>0,9</b>
*	<b>25</b>	<b>5</b>	<b>-14</b>	<b>8</b>	<b>-8</b>	<b>-48</b>	<b>-36</b>	<b>7</b>	<b>29</b>	<b>63</b>	<b>-2</b>	<b>-11</b>
		<b>0,2</b>	<b>-2,4</b>	<b>3,4</b>		<b>-9,7</b>	<b>-7,1</b>	<b>1,6</b>	<b>6,4</b>	<b>13,7</b>	<b>-0,4</b>	<b>-2,3</b>
<b>22 Briefwahl Klarenthal</b>	<b>0</b>	<b>0</b>	<b>365</b>	<b>365</b>	<b>361</b>	<b>107</b>	<b>137</b>	<b>13</b>	<b>50</b>	<b>43</b>	<b>5</b>	<b>6</b>
*						<b>29,6</b>	<b>38,0</b>	<b>3,6</b>	<b>13,9</b>	<b>11,9</b>	<b>1,4</b>	<b>1,7</b>
*	<b>0</b>	<b>0</b>	<b>-45</b>	<b>-45</b>	<b>-40</b>	<b>-64</b>	<b>-12</b>	<b>-1</b>	<b>20</b>	<b>37</b>	<b>-4</b>	<b>-9</b>
						<b>-13,0</b>	<b>0,8</b>	<b>0,1</b>	<b>6,4</b>	<b>10,4</b>	<b>-0,9</b>	<b>-2,1</b>
<b>22 KLARENTHAL</b>	<b>4.478</b>	<b>390</b>	<b>2.082</b>	<b>367</b>	<b>2.015</b>	<b>575</b>	<b>699</b>	<b>113</b>	<b>194</b>	<b>343</b>	<b>50</b>	<b>41</b>
*		<b>8,7</b>	<b>46,5</b>	<b>94,1</b>		<b>28,5</b>	<b>34,7</b>	<b>5,6</b>	<b>9,6</b>	<b>17,0</b>	<b>2,5</b>	<b>2,0</b>
*	<b>-34</b>	<b>-50</b>	<b>-101</b>	<b>-43</b>	<b>-92</b>	<b>-263</b>	<b>-154</b>	<b>11</b>	<b>92</b>	<b>296</b>	<b>18</b>	<b>-65</b>
		<b>-1,0</b>	<b>-1,9</b>	<b>0,9</b>		<b>-11,2</b>	<b>-5,8</b>	<b>0,8</b>	<b>4,8</b>	<b>14,8</b>	<b>1,0</b>	<b>-3,0</b>
2311 Barbaraschule Altenkessel	812	131	242	0	237	66	83	7	10	49	10	12
*		16,1	45,3			27,8	35,0	3,0	4,2	20,7	4,2	5,1
*	-20	-23	-3	0	-1	-22	-18	-10	2	40	8	2
		-2,4	-1,7			-9,1	-7,4	-4,2	0,9	16,9	3,4	0,9
2312 Barbaraschule Altenkessel	749	179	205	0	201	47	68	14	10	51	5	6
*		23,9	50,3			23,4	33,8	7,0	5,0	25,4	2,5	3,0
*	12	34	-4	0	-5	-31	-13	-2	4	44	-2	0
		4,2	3,3			-14,5	-5,5	-0,8	2,1	22,0	-0,9	0,1
2313 Gaststätte "Im Alsbachbad"	606	99	242	0	236	97	52	13	21	39	11	3
*		16,3	55,3			41,1	22,0	5,5	8,9	16,5	4,7	1,3
*	-9	-26	3	0	10	-5	-18	-5	16	25	9	-10
		-4,0	-2,8			-4,0	-8,9	-2,5	6,7	10,3	3,8	-4,5
2314 Waldorfschule (Neubau)	957	99	336	0	330	111	89	22	23	66	8	11
*		10,3	44,8			33,6	27,0	6,7	7,0	20,0	2,4	3,3
*	-45	12	-19	0	-6	-33	-35	8	9	54	3	-5
		1,7	1,2			-9,2	-9,9	2,5	2,8	16,4	0,9	-1,4
2315 Barbaraschule Altenkessel	754	124	226	1	218	76	49	16	21	45	5	6
*		16,5	45,4			34,9	22,5	7,3	9,6	20,6	2,3	2,8
*	0	11	-28	1	-31	-31	-26	0	13	33	-5	-11
		1,5	-2,4			-8,1	-7,6	0,9	6,4	15,8	-1,7	-4,1
2318 Briefwahlbezirk Altenkessel	0	0	298	298	294	65	169	8	12	38	2	0
*						22,1	57,5	2,7	4,1	12,9	0,7	0,0
*	0	0	14	14	14	-26	7	1	10	33	-2	-6
						-10,4	-0,4	0,2	3,4	11,1	-0,7	-2,1
2319 Briefwahlbezirk Altenkessel	0	0	303	303	299	98	149	9	10	24	5	4
*						32,8	49,8	3,0	3,3	8,0	1,7	1,3
*	0	0	-5	-5	0	-46	28	6	6	18	-3	-4
						-15,4	9,4	2,0	2,0	6,0	-1,0	-1,3
<b>231 Altenkessel</b>	<b>3.878</b>	<b>632</b>	<b>1.852</b>	<b>602</b>	<b>1.815</b>	<b>560</b>	<b>659</b>	<b>89</b>	<b>107</b>	<b>312</b>	<b>46</b>	<b>42</b>
*		<b>16,3</b>	<b>47,8</b>	<b>95,3</b>		<b>30,9</b>	<b>36,3</b>	<b>4,9</b>	<b>5,9</b>	<b>17,2</b>	<b>2,5</b>	<b>2,3</b>
*	<b>-62</b>	<b>8</b>	<b>-42</b>	<b>10</b>	<b>-19</b>	<b>-194</b>	<b>-75</b>	<b>-2</b>	<b>60</b>	<b>247</b>	<b>8</b>	<b>-34</b>
		<b>0,5</b>	<b>-0,3</b>	<b>0,4</b>		<b>-10,3</b>	<b>-3,7</b>	<b>-0,1</b>	<b>3,3</b>	<b>13,6</b>	<b>0,5</b>	<b>-1,8</b>

1) 2004 PDS; ab Herbst 2007 Zusammenschluß von PDS und WASG zur Partei DIE LINKE.

2) Vergleich 2004 mit Bürgerbündnis

**Amthches Endergebnis der Stadtratswahl vom 7. Juni 2009 nach Wahlbezirken**  
und die Vernderung gegenber der Stadtratswahl vom 13. Juni 2004 (\* absolut und in %-Punkten)

Wahlbezirk	Wahlberechtigte		Wähler		gültig	CDU	SPD	GRÜNE	FDP	DIE LINKE <sup>1)</sup>	FW <sup>2)</sup>	NPD
	Insg.	ausgWS	Insg. A)	darunter mit WS								
	A	A2	B	B1								
2321 Turnerverein SV Rockershausen	781	76	252	0	242	87	79	10	10	40	7	9
*		9,7	41,0			36,0	32,6	4,1	4,1	16,5	2,9	3,7
*	-24	-16	-27	0	-28	-36	-14	3	0	29	3	-8
*		-1,7	-4,0			-9,6	-1,8	1,5	0,4	12,5	1,4	-2,6
2329 Briefwahlbezirk Rockershausen	0	0	68	68	67	28	25	2	1	10	0	1
*						41,8	37,3	3,0	1,5	14,9	0,0	1,5
*	0	0	-15	-15	-16	-18	0	1	-3	6	-1	-1
*						-13,6	7,2	1,8	-3,3	10,1	-1,2	-0,9
232 Rockershausen	781	76	320	68	309	115	104	12	11	50	7	10
*		9,7	41,0	89,5		37,2	33,7	3,9	3,6	16,2	2,3	3,2
*	-24	-16	-42	-15	-44	-54	-14	4	-3	35	2	-9
*		-1,7	-4,0	-0,7		-10,7	0,2	1,6	-0,4	11,9	0,8	-2,1
23 Briefwahl Altenkessel	0	0	669	669	660	191	343	19	23	72	7	5
*						28,9	52,0	2,9	3,5	10,9	1,1	0,8
*	0	0	-6	-6	-2	-90	35	8	13	57	-6	-11
*						-13,5	5,4	1,2	2,0	8,6	-0,9	-1,7
23 ALTENKESSEL	4.659	708	2.172	670	2.124	675	763	101	118	362	53	52
*		15,2	46,6	94,6		31,8	35,9	4,8	5,6	17,0	2,5	2,4
*	-86	-8	-84	-5	-63	-248	-89	2	57	282	10	-43
*		0,1	-0,9	0,4		-10,4	-3,0	0,2	2,8	13,4	0,5	-1,9
2411 Bürgerhaus Burbach	942	40	212	0	204	44	46	11	14	76	3	10
*		4,3	26,3			21,6	22,5	5,4	6,9	37,3	1,5	4,9
*	-81	-33	-26	-1	-28	-38	-37	-7	7	65	1	-12
*		-2,9	-3,6			-13,8	-13,2	-2,4	3,8	32,5	0,6	-4,6
2412 Weyersbergschule mit Von-der-Heydt	785	64	140	0	136	21	43	10	2	52	0	8
*		8,2	25,2			15,4	31,6	7,4	1,5	38,2	0,0	5,9
*	-62	2	-34	0	-22	-27	-21	2	-7	43	-1	-7
*		0,8	-2,2			-14,9	-8,9	2,3	-4,2	32,5	-0,6	-3,6
2413 Bürgerhaus Burbach	776	31	136	0	129	19	29	5	8	57	4	7
*		4,0	21,1			14,7	22,5	3,9	6,2	44,2	3,1	5,4
*	-21	-11	-41	0	-36	-42	-24	-6	4	49	-3	-12
*		-1,3	-6,0			-22,2	-9,6	-2,8	3,8	39,3	-1,1	-6,1
2414 Gasthaus Rolandseck	997	46	237	0	226	45	61	13	17	66	9	15
*		4,6	27,9			19,9	27,0	5,8	7,5	29,2	4,0	6,6
*	-67	-37	-7	0	-3	-41	-10	-1	11	57	6	-17
*		-3,2	-2,2			-17,6	-4,0	-0,4	4,9	25,3	2,7	-7,3
2419 Briefwahlbezirk Hochstraße	0	0	163	163	163	52	37	8	9	48	4	5
*						31,9	22,7	4,9	5,5	29,4	2,5	3,1
*	0	0	-78	-78	-71	-65	-33	-1	-2	42	2	-10
*						-18,1	-7,2	1,1	0,8	26,9	1,6	-3,3
241 Hochstraße mit Von-der-Heydt	3.500	181	888	163	858	181	216	47	50	299	20	45
*		5,2	25,4	90,1		21,1	25,2	5,5	5,8	34,8	2,3	5,2
*	-231	-79	-186	-79	-160	-213	-125	-13	13	256	5	-58
*		-1,8	-3,4	-3,0		-17,6	-8,3	-0,4	2,2	30,6	0,9	-4,9
2421 Weyersbergschule	1.035	105	247	0	231	31	75	6	7	98	7	7
*		10,1	33,4			13,4	32,5	2,6	3,0	42,4	3,0	3,0
*	5	-32	-22	-2	-28	-42	-33	-2	-5	83	1	-27
*		-3,2	-5,0			-14,8	-9,2	-0,5	-1,6	36,6	0,7	-10,1
2422 Rastbachtalschule	1.043	38	238	0	232	60	55	18	17	66	11	5
*		3,6	26,2			25,9	23,7	7,8	7,3	28,4	4,7	2,2
*	-57	-18	-34	0	-16	-40	-15	11	5	55	2	-31
*		-1,5	-3,2			-14,5	-4,5	4,9	2,5	24,0	1,1	-12,4
2423 Weyersbergschule	1.003	77	284	0	268	67	82	13	20	75	4	7
*		7,7	35,5			25,0	30,6	4,9	7,5	28,0	1,5	2,6
*	-44	-7	-18	0	-20	-30	-36	0	11	64	0	-23
*		-0,4	-0,7			-8,7	-10,4	0,3	4,3	24,2	0,1	-7,8
2429 Briefwahlbezirk Ottsraße	0	0	207	207	201	35	92	9	12	49	2	2
*						17,4	45,8	4,5	6,0	24,4	1,0	1,0
*	0	0	-48	-48	-48	-30	-61	4	6	45	-2	-7
*						-8,7	-15,7	2,5	3,6	22,8	-0,6	-2,6
242 Ottsraße	3.081	220	976	207	932	193	304	46	56	288	24	21
*		7,1	31,7	94,1		20,7	32,6	4,9	6,0	30,9	2,6	2,3
*	-96	-57	-122	-50	-112	-142	-145	13	17	247	1	-88
*		-1,6	-2,9	1,3		-11,4	-10,4	1,8	2,3	27,0	0,4	-8,2
2431 Seniorenheim Haus Sonnenwinkel mit V.d.Heydt	1.052	64	366	0	353	68	104	15	21	116	11	18
*		6,1	40,4			19,3	29,5	4,2	5,9	32,9	3,1	5,1
*	-24	-44	-10	0	-5	-49	-29	-1	7	96	6	-26
*		-4,0	-3,6			-13,4	-7,7	-0,2	2,0	27,3	1,7	-7,2
2432 Kindertagesstätte Lindenhof	803	57	174	0	172	41	57	4	7	44	1	18
*		7,1	28,2			23,8	33,1	2,3	4,1	25,6	0,6	10,5
*	-25	8	-12	0	-5	-19	-12	0	0	37	-4	-5
*		1,2	0,4			-10,1	-5,8	0,1	0,1	21,6	-2,2	-2,5
2433 IT-PARK SAAR	497	19	79	0	77	14	22	2	2	34	0	3
*		3,8	19,4			18,2	28,6	2,6	2,6	44,2	0,0	3,9
*	-62	-5	-17	0	-16	-11	-13	0	-3	28	0	-15
*		-0,5	-1,6			-8,7	-9,1	0,4	-2,8	37,7	0,0	-15,5

1) 2004 PDS; ab Herbst 2007 Zusammenschluß von PDS und WASG zur Partei DIE LINKE. 2) Vergleich 2004 mit Bürgerbündnis

**Amthches Endergebnis der Stadtratswahl vom 7. Juni 2009 nach Wahlbezirken**  
und die Vernderung gegenber der Stadtratswahl vom 13. Juni 2004 (\* absolut und in %-Punkten)

Wahlbezirk	Wahlberechtigte		Wähler		gültig	CDU	SPD	GRÜNE	FDP	DIE LINKE <sup>1)</sup>	FW <sup>2)</sup>	NPD
	Insg.	ausgWS	Insg. A)	darunter mit WS								
	A	A2	B	B1								
2434 Neue Füllengartenschule	539	11	87	0	84	21	26	1	5	28	1	2
*		2,0	18,0			25,0	31,0	1,2	6,0	33,3	1,2	2,4
*	-16	-12	-27	0	-26	-15	-12	-4	-1	26	-2	-17
*		-2,1	-6,3			-7,7	-3,6	-3,4	0,5	31,5	-1,5	-14,9
2435 Neue Füllengartenschule	713	28	223	0	213	47	55	11	19	61	9	11
*		3,9	34,9			22,1	25,8	5,2	8,9	28,6	4,2	5,2
*	-47	-25	9	0	4	-24	-3	-3	7	42	4	-16
*		-3,1	0,4			-11,9	-1,9	-1,5	3,2	19,5	1,8	-7,8
2439 Briefwahlbezirk Füllengarten	0	0	165	165	163	32	47	8	16	52	3	5
*		0	-68	-68	-58	19,6	28,8	4,9	9,8	31,9	1,8	3,1
*	0	0				-34	-75	3	12	50	-6	-5
*						-10,2	-26,4	2,6	8,0	31,0	-2,2	-1,5
243 Füllengarten	3.604	179	1.094	165	1.062	223	311	41	70	335	25	57
*		5,0	30,4	92,2		21,0	29,3	3,9	6,6	31,5	2,4	5,4
*	-174	-78	-125	-68	-106	-152	-144	-5	22	279	-2	-84
*		-1,8	-1,9	1,5		-11,1	-9,7	-0,1	2,5	26,7	0,0	-6,7
24 Briefwahl Burbach	0	0	535	535	527	119	176	25	37	149	9	12
*		0	-194	-194	-177	22,6	33,4	4,7	7,0	28,3	1,7	2,3
*	0	0				-129	-169	6	16	137	-6	-22
*						-12,6	-15,6	2,0	4,0	26,6	-0,4	-2,6
24 BURBACH	10.185	580	2.958	535	2.852	597	831	134	176	922	69	123
*		5,7	29,0	92,2		20,9	29,1	4,7	6,2	32,3	2,4	4,3
*	-501	-214	-433	-197	-378	-507	-414	-5	52	782	4	-230
*		-1,7	-2,7	0,0		-13,2	-9,4	0,4	2,3	28,0	0,4	-6,6
2 Briefwahl Bezirk West	0	0	2.060	2.060	2.031	519	858	77	140	373	38	26
*		0	-276	-276	-249	25,6	42,2	3,8	6,9	18,4	1,9	1,3
*	0	0				-373	-161	10	47	332	-15	-51
*						-13,6	-2,4	0,9	2,8	16,6	-0,5	-2,1
2 Bezirk WEST	24.765	2.233	9.879	2.064	9.606	2.519	3.236	526	693	2.118	245	269
*		9,0	39,9	92,4		26,2	33,7	5,5	7,2	22,0	2,6	2,8
*	-648	-282	-679	-276	-548	-1.349	-787	48	284	1.789	38	-406
*		-0,9	-1,7	-0,6		-11,9	-5,9	0,8	3,2	18,8	0,5	-3,8
3111 Polizei- und Schutzhundesportverein	570	52	225	0	217	50	59	22	28	50	5	3
*		9,1	48,0			23,0	27,2	10,1	12,9	23,0	2,3	1,4
*	-27	4	17	0	18	-30	4	2	20	40	-4	-11
*		1,1	5,7			-17,2	-0,4	0,1	8,9	18,0	-2,2	-5,7
3112 Feuerwache Dudweiler	631	40	200	0	189	40	61	19	14	43	5	7
*		6,3	37,6			21,2	32,3	10,1	7,4	22,8	2,6	3,7
*	-10	-13	-16	0	-15	-42	-20	7	9	40	-1	-6
*		-1,9	-3,8			-19,0	-7,4	4,2	5,0	21,3	-0,3	-2,7
3113 Kinderhaus Dudweiler Nord	1.072	68	337	0	326	81	85	33	32	75	8	12
*		6,3	37,4			24,8	26,1	10,1	9,8	23,0	2,5	3,7
*	28	11	28	0	29	-28	-19	18	23	62	-7	-8
*		0,9	2,7			-11,9	-8,9	5,1	6,8	18,6	-2,6	-3,1
3119 Briefwahlbezirk Dudweiler-Nord	0	0	150	150	149	42	25	15	21	34	9	3
*		0	2	2	13	28,2	16,8	10,1	14,1	22,8	6,0	2,0
*	0	0				-15	-22	7	15	30	0	-2
*						-13,7	-17,8	4,2	9,7	19,9	-0,6	-1,7
311 Dudweiler-Nord	2.273	160	912	150	881	213	230	89	95	202	27	25
*		7,0	40,1	93,8		24,2	26,1	10,1	10,8	22,9	3,1	2,8
*	-9	2	31	2	45	-115	-57	34	67	172	-12	-27
*		0,1	1,5	0,1		-15,1	-8,2	3,5	7,4	19,3	-1,6	-3,4
3121 Gasthaus "Bürgerhof Martin"	940	91	203	0	196	40	54	15	19	48	3	17
*		9,7	29,9			20,4	27,6	7,7	9,7	24,5	1,5	8,7
*	-17	10	4	0	1	-23	-15	0	7	33	-2	9
*		1,2	1,5			-11,9	-7,8	0,0	3,5	16,8	-1,0	4,6
3122 Bürgerhaus Dudweiler	923	64	216	0	207	47	44	26	19	54	8	9
*		6,9	29,4			22,7	21,3	12,6	9,2	26,1	3,9	4,3
*	-2	-6	5	0	2	-21	-32	4	9	47	5	-6
*		-0,6	-0,3			-10,5	-15,8	1,8	4,3	22,7	2,4	-3,0
3129 Briefwahlbezirk Dudweiler-Mitte	0	0	133	133	132	57	33	12	13	12	4	1
*		0	-3	-3	-4	43,2	25,0	9,1	9,8	9,1	3,0	0,8
*	0	0				4	-15	1	5	8	0	-4
*						4,2	-10,3	1,0	4,0	6,1	0,1	-2,9
312 Dudweiler-Mitte	1.863	155	552	133	535	144	131	53	51	114	15	27
*		8,3	29,6	85,8		26,9	24,5	9,9	9,5	21,3	2,8	5,0
*	-19	4	6	-3	-1	-40	-62	5	21	88	3	-1
*		0,3	0,6	-4,3		-7,4	-11,5	1,0	3,9	16,5	0,6	-0,2
3131 Kindergarten Rehbach	595	46	233	0	230	42	69	17	23	67	8	4
*		7,7	46,8			18,3	30,0	7,4	10,0	29,1	3,5	1,7
*	-36	3	7	0	14	-19	-26	2	14	57	0	-6
*		0,9	4,8			-10,0	-14,0	0,4	5,8	24,5	-0,2	-2,9
3132 DRK - Heim	520	27	155	0	150	31	43	7	9	48	7	5
*		5,2	34,9			20,7	28,7	4,7	6,0	32,0	4,7	3,3
*	-26	-3	-14	0	-9	-18	-13	-5	0	42	-4	-8
*		-0,3	-1,0			-10,2	-6,6	-2,9	0,3	28,2	-2,3	-4,8

1) 2004 PDS; ab Herbst 2007 Zusammenschluß von PDS und WASG zur Partei DIE LINKE.

2) Vergleich 2004 mit Bürgerbündnis

**Amtliches Endergebnis der Stadtratswahl vom 7. Juni 2009 nach Wahlbezirken**  
und die Veränderung gegenüber der Stadtratswahl vom 13. Juni 2004 (\* absolut und in %-Punkten)

Wahlbezirk	Wahlberechtigte		Wähler		gültig	CDU	SPD	GRÜNE	FDP	DIE LINKE <sup>1)</sup>	FW <sup>2)</sup>	NPD
	Insg.	ausgWS	Insg. A)	darunter mit WS								
	A	A2	B	B1								
3139 Briefwahlbezirk Flitsch	0	0	72	72	70	22	19	4	5	16	3	1
*						31,4	27,1	5,7	7,1	22,9	4,3	1,4
*	0	0	6	6	7	-10	-3	1	5	14	3	-1
						-19,4	-7,8	1,0	7,1	19,7	4,3	-1,7
<b>313 Flitsch</b>	<b>1.115</b>	<b>73</b>	<b>460</b>	<b>72</b>	<b>450</b>	<b>95</b>	<b>131</b>	<b>28</b>	<b>37</b>	<b>131</b>	<b>18</b>	<b>10</b>
*						21,1	29,1	6,2	8,2	29,1	4,0	2,2
*	-62	0	-1	6	12	-47	-42	-2	19	113	-1	-15
*		0,3	2,1	8,2		-11,3	-10,4	-0,6	4,1	25,0	-0,3	-3,5
3141 Kitten-Sporthalle	742	46	264	2	260	55	94	16	23	58	7	7
*						21,2	36,2	6,2	8,8	22,3	2,7	2,7
*	-11	-2	31	2	32	-10	-1	3	14	40	-2	-6
		-0,2	4,2			-7,4	-5,5	0,5	4,9	14,4	-1,3	-3,0
3149 Briefwahlbezirk Kitten	0	0	44	44	44	14	2	6	7	11	4	0
*						31,8	4,5	13,6	15,9	25,0	9,1	0,0
*	0	0	-4	-4	-2	-3	-11	0	6	6	2	-1
						-5,1	-23,7	0,6	13,7	14,1	4,7	-2,2
<b>314 Kitten</b>	<b>742</b>	<b>46</b>	<b>308</b>	<b>46</b>	<b>304</b>	<b>69</b>	<b>96</b>	<b>22</b>	<b>30</b>	<b>69</b>	<b>11</b>	<b>7</b>
*						22,7	31,6	7,2	9,9	22,7	3,6	2,3
*	-11	-2	27	-2	30	-13	-12	3	20	46	0	-7
*		-0,2	4,2	0,0		-7,2	-7,8	0,3	6,2	14,3	-0,4	-2,8
3151 Vereinslokal Pfaffenkopf	946	126	339	0	335	106	86	28	24	58	22	11
*						31,6	25,7	8,4	7,2	17,3	6,6	3,3
*	-39	14	-16	-1	8	-22	-25	6	5	44	4	0
		2,0	2,4			-7,5	-8,3	1,6	1,4	13,0	1,1	-0,1
3152 Kindergarten Pfaffenkopf	664	77	246	0	242	56	82	23	21	49	6	5
*						23,1	33,9	9,5	8,7	20,2	2,5	2,1
*	-40	12	-16	0	-11	-48	-17	10	11	39	-1	-2
		2,4	2,7			-18,0	-5,2	4,4	4,7	16,3	-0,3	-0,7
3153 Sangerheim Mannerchor Harmonie	978	113	345	0	332	100	82	33	37	61	9	10
*						30,1	24,7	9,9	11,1	18,4	2,7	3,0
*	-14	-12	12	0	23	-22	-19	19	16	47	-2	-7
		-1,1	1,5			-9,4	-9,0	5,4	4,3	13,8	-0,8	-2,5
3159 Briefwahlbezirk Pfaffenkopf	0	0	305	305	296	101	72	24	32	52	10	5
*						34,1	24,3	8,1	10,8	17,6	3,4	1,7
*	0	0	33	33	32	-12	-29	6	14	47	7	0
						-8,7	-13,9	1,3	4,0	15,7	2,2	-0,2
<b>315 Pfaffenkopf</b>	<b>2.588</b>	<b>316</b>	<b>1.235</b>	<b>305</b>	<b>1.205</b>	<b>363</b>	<b>322</b>	<b>108</b>	<b>114</b>	<b>220</b>	<b>47</b>	<b>31</b>
*						30,1	26,7	9,0	9,5	18,3	3,9	2,6
*	-93	14	13	32	52	-104	-93	41	46	177	8	-9
*		1,0	2,1	6,1		-10,4	-9,3	3,2	3,6	14,5	0,5	-0,9
3161 Alb.-Schweitzer Schule	927	83	299	1	293	82	83	38	25	47	10	8
*						28,0	28,3	13,0	8,5	16,0	3,4	2,7
*	-22	5	-40	1	-32	-39	-23	14	8	32	-8	-10
		0,7	-2,5			-9,2	-4,3	5,6	3,3	11,4	-2,1	-2,8
3162 Burgerhaus Dudweiler	918	95	306	0	299	88	75	34	32	56	9	5
*						29,4	25,1	11,4	10,7	18,7	3,0	1,7
*	-8	8	-11	0	-10	-29	-43	14	12	38	4	-1
		1,0	0,3			-8,4	-13,1	4,9	4,2	12,9	1,4	-0,3
3169 Briefwahlbezirk Geisenkopf	0	0	169	169	167	57	38	18	16	26	12	0
*						34,1	22,8	10,8	9,6	15,6	7,2	0,0
*	0	0	17	17	19	-12	-16	13	7	25	8	-5
						-12,5	-13,7	7,4	3,5	14,9	4,5	-3,4
<b>316 Geisenkopf</b>	<b>1.845</b>	<b>178</b>	<b>774</b>	<b>170</b>	<b>759</b>	<b>227</b>	<b>196</b>	<b>90</b>	<b>73</b>	<b>129</b>	<b>31</b>	<b>13</b>
*						29,9	25,8	11,9	9,6	17,0	4,1	1,7
*	-30	13	-34	18	-23	-80	-82	41	27	95	4	-16
*		0,9	-1,1	3,4		-9,4	-9,7	5,6	3,7	12,6	0,6	-2,0
3171 Gasthaus "Jahnschenke"	1.111	99	423	0	406	151	108	44	29	60	9	5
*						37,2	26,6	10,8	7,1	14,8	2,2	1,2
*	44	-21	6	0	3	-34	-18	-1	15	53	1	-9
		-2,3	-3,5			-8,7	-4,7	-0,3	3,7	13,0	0,2	-2,2
3172 LPM	1.229	127	387	0	382	104	80	38	45	81	15	19
*						27,2	20,9	9,9	11,8	21,2	3,9	5,0
*	-13	24	6	0	15	-43	-43	16	29	65	5	-5
		2,0	2,4			-12,8	-12,6	4,0	7,4	16,8	1,2	-1,6
3173 Kindergarten St. Bonifatius	857	103	300	2	294	100	54	42	41	39	9	9
*						34,0	18,4	14,3	13,9	13,3	3,1	3,1
*	-34	13	-46	2	-44	-81	-14	0	26	25	6	-3
		1,9	-2,4			-19,5	-1,8	1,9	9,5	9,1	2,2	-0,5
3174 Hotel Seewald	904	102	364	0	362	105	110	45	45	40	15	2
*						29,0	30,4	12,4	12,4	11,0	4,1	0,6
*	25	15	6	0	12	-39	-2	10	25	31	-3	-5
		1,4	0,5			-12,1	-1,6	2,4	6,7	8,5	-1,0	-1,4
3179 Briefwahlbezirk Dudweiler-Sud	0	0	391	391	385	110	93	51	49	54	27	1
*						28,6	24,2	13,2	12,7	14,0	7,0	0,3
*	0	0	15	15	16	-68	-17	19	34	43	19	-8
						-19,7	-5,7	4,6	8,7	11,0	4,8	-2,2

1) 2004 PDS; ab Herbst 2007 Zusammenschlu von PDS und WASG zur Partei DIE LINKE. 2) Vergleich 2004 mit Burgerbundnis

**Amtliches Endergebnis der Stadtratswahl vom 7. Juni 2009 nach Wahlbezirken**  
und die Veränderung gegenüber der Stadtratswahl vom 13. Juni 2004 (\* absolut und in %-Punkten)

Wahlbezirk	Wahlberechtigte		Wähler		gültig	CDU	SPD	GRÜNE	FDP	DIE LINKE 1)	FW 2)	NPD
	Insg.	ausgWS	Insg. A)	darunter mit WS								
	A	A2	B	B1								
<b>317 Dudweiler-Süd</b>	<b>4.101</b>	<b>431</b>	<b>1.865</b>	<b>393</b>	<b>1.829</b>	<b>570</b>	<b>445</b>	<b>220</b>	<b>209</b>	<b>274</b>	<b>75</b>	<b>36</b>
*		10,5	45,5	91,2		31,2	24,3	12,0	11,4	15,0	4,1	2,0
*	22	31	-13	17	2	-265	-94	44	129	217	28	-30
		0,7	-0,6	-2,8		-14,5	-5,2	2,4	7,0	11,9	1,5	-1,6
3181 Clubheim Tus-Herrensohr	557	48	177	0	174	46	32	12	23	48	5	8
*		8,6	39,8			26,4	18,4	6,9	13,2	27,6	2,9	4,6
*	47	17	-3	0	7	-17	-14	2	13	31	-6	1
		2,5	-0,7			-11,3	-9,2	0,9	7,2	17,4	-3,7	0,4
3182 Gasthaus "Hubertus"	889	101	304	0	299	64	96	23	30	77	5	4
*		11,4	44,7			21,4	32,1	7,7	10,0	25,8	1,7	1,3
*	-24	2	27	0	28	-46	7	1	25	66	-13	-4
		0,5	5,1			-19,2	-0,7	-0,4	8,2	21,7	-5,0	-1,6
3189 Briefwahlbezirk Wilhemshöhe	0	0	138	138	133	33	32	5	14	34	12	3
*						24,8	24,1	3,8	10,5	25,6	9,0	2,3
*	0	0	27	27	25	-13	3	-6	9	32	5	-1
						-17,8	-2,8	-6,4	5,9	23,7	2,5	-1,4
<b>318 Wilhemshöhe-Fröhn</b>	<b>1.446</b>	<b>149</b>	<b>619</b>	<b>138</b>	<b>606</b>	<b>143</b>	<b>160</b>	<b>40</b>	<b>67</b>	<b>159</b>	<b>22</b>	<b>15</b>
*		10,3	42,8	92,6		23,6	26,4	6,6	11,1	26,2	3,6	2,5
*	23	19	51	27	60	-76	-4	-3	47	129	-14	-4
		1,2	2,9	7,2		-16,5	-3,6	-1,3	7,4	20,7	-3,0	-1,0
<b>31 Briefwahl Dudweiler</b>	<b>0</b>	<b>0</b>	<b>1.402</b>	<b>1.402</b>	<b>1.376</b>	<b>436</b>	<b>314</b>	<b>135</b>	<b>157</b>	<b>239</b>	<b>81</b>	<b>14</b>
*						31,7	22,8	9,8	11,4	17,4	5,9	1,0
*	0	0	93	93	106	-129	-110	41	95	205	44	-22
						-12,8	-10,6	2,4	6,5	14,7	3,0	-1,8
<b>31 DUDWEILER</b>	<b>15.973</b>	<b>1.508</b>	<b>6.725</b>	<b>1.407</b>	<b>6.569</b>	<b>1.824</b>	<b>1.711</b>	<b>650</b>	<b>676</b>	<b>1.298</b>	<b>246</b>	<b>164</b>
*		9,4	42,1	93,3		27,8	26,0	9,9	10,3	19,8	3,7	2,5
*	-179	81	80	97	177	-740	-446	163	376	1.037	16	-109
		0,6	1,0	1,5		-12,3	-7,7	2,3	5,6	15,7	0,1	-1,8
3211 Grundschule Jägersfreude	959	64	318	1	310	44	106	23	20	96	5	16
*		6,7	39,2			14,2	34,2	7,4	6,5	31,0	1,6	5,2
*	-29	6	-34	1	-33	-29	-62	6	4	82	-2	-22
		0,8	-1,8			-7,1	-14,8	2,5	1,8	26,9	-0,4	-5,9
3212 Gaststätte "Zum Schlösschen"	650	57	218	0	213	28	72	22	14	66	5	6
*		8,8	41,5			13,1	33,8	10,3	6,6	31,0	2,3	2,8
*	-32	5	-36	-2	-38	-42	-36	7	8	47	-9	-8
		1,1	-2,8			-14,7	-9,2	4,4	4,2	23,4	-3,2	-2,8
3219 Briefwahlbezirk Jägersfreude	0	0	110	110	108	21	34	7	9	26	8	3
*						19,4	31,5	6,5	8,3	24,1	7,4	2,8
*	0	0	8	8	12	-20	-5	7	8	23	8	-3
						-23,3	-9,1	6,5	7,3	20,9	7,4	-3,5
<b>32 JÄGERSFREUDE</b>	<b>1.609</b>	<b>121</b>	<b>646</b>	<b>111</b>	<b>631</b>	<b>93</b>	<b>212</b>	<b>52</b>	<b>43</b>	<b>188</b>	<b>18</b>	<b>25</b>
*		7,5	40,1	91,7		14,7	33,6	8,2	6,8	29,8	2,9	4,0
*	-61	11	-62	7	-59	-91	-103	20	20	152	-3	-33
		0,9	-2,2	-2,8		-11,9	-12,1	3,6	3,5	24,6	-0,2	-4,4
3311 Kindergarten Herrensohr	980	70	380	0	362	66	99	58	26	81	23	9
*		7,1	45,4			18,2	27,3	16,0	7,2	22,4	6,4	2,5
*	-2	1	-33	-1	-35	-42	-67	31	6	69	7	-16
		0,1	-3,1			-9,0	-14,5	9,2	2,1	19,4	2,3	-3,8
3312 Feuerwache Herrensohr	843	80	256	0	247	54	64	28	16	62	10	13
*		9,5	39,2			21,9	25,9	11,3	6,5	25,1	4,0	5,3
*	-40	11	-65	0	-57	-64	-47	6	-1	52	5	-2
		1,7	-4,3			-17,0	-10,6	4,1	0,9	21,8	2,4	0,3
3319 Briefwahlbezirk Herrensohr	0	0	139	139	137	46	33	18	10	28	1	1
*						33,6	24,1	13,1	7,3	20,4	0,7	0,7
*	0	0	13	13	12	12	-24	6	8	19	0	-7
						6,4	-21,5	3,5	5,7	13,2	-0,1	-5,7
<b>33 HERRENSOHR</b>	<b>1.823</b>	<b>150</b>	<b>775</b>	<b>139</b>	<b>746</b>	<b>166</b>	<b>196</b>	<b>104</b>	<b>52</b>	<b>171</b>	<b>34</b>	<b>23</b>
*		8,2	42,5	92,7		22,3	26,3	13,9	7,0	22,9	4,6	3,1
*	-42	12	-85	12	-80	-94	-138	43	13	140	12	-25
		0,8	-3,6	0,6		-9,2	-14,2	6,6	2,2	19,2	1,9	-2,7
3411 Gustav Adolf Haus	828	44	290	0	279	78	79	22	30	43	17	10
*		5,3	39,9			28,0	28,3	7,9	10,8	15,4	6,1	3,6
*	28	-22	15	-2	16	-9	-11	0	6	39	-1	-3
		-2,9	-1,5			-5,1	-5,9	-0,5	1,6	13,9	-0,8	-1,4
3412 Grundschule Scheidt	599	57	249	0	232	49	76	20	19	48	12	8
*		9,5	50,3			21,1	32,8	8,6	8,2	20,7	5,2	3,4
*	-20	4	22	0	7	-25	0	6	4	35	-12	1
		1,0	6,4			-11,8	-1,0	2,4	1,5	14,9	-5,5	0,3
3413 Grundschule Scheidt	1.228	133	613	0	606	163	174	92	54	95	17	11
*		10,8	59,9			26,9	28,7	15,2	8,9	15,7	2,8	1,8
*	-17	-23	70	0	83	-43	30	15	21	73	-15	4
		-1,7	5,6			-12,5	1,2	0,5	2,6	11,5	-3,3	0,5
3419 Briefwahlbezirk Scheidt	0	0	215	215	208	71	45	25	34	25	8	0
*						34,1	21,6	12,0	16,3	12,0	3,8	0,0
*	0	0	-19	-19	-18	-31	-24	8	22	21	-5	-6
						-11,0	-8,9	4,5	11,0	10,2	-1,9	-2,7

1) 2004 PDS; ab Herbst 2007 Zusammenschluß von PDS und WASG zur Partei DIE LINKE.

2) Vergleich 2004 mit Bürgerbündnis

**Ämliches Endergebnis der Stadtratswahl vom 7. Juni 2009 nach Wahlbezirken**  
und die VerÄnderung gegenÄber der Stadtratswahl vom 13. Juni 2004 (\* absolut und in %-Punkten)

Wahlbezirk	Wahlberechtigte		WÄhler		gÄltig	CDU	SPD	GRÜNE	FDP	DIE LINKE 1)	FW 2)	NPD
	Insg.	ausgWS	Insg. A)	darunter mit WS								
	A	A2	B	B1								
<b>341 Scheidt</b>	<b>2.655</b>	<b>234</b>	<b>1.367</b>	<b>215</b>	<b>1.325</b>	<b>361</b>	<b>374</b>	<b>159</b>	<b>137</b>	<b>211</b>	<b>54</b>	<b>29</b>
*		8,8	51,5	91,9		27,2	28,2	12,0	10,3	15,9	4,1	2,2
*	-9	-41	88	-21	88	-108	-5	29	53	168	-33	-4
		-1,5	3,5	6,1		-10,7	-2,4	1,5	3,5	12,4	-3,0	-0,5
3421 Berg-Cafe	685	105	345	1	334	139	58	37	61	20	10	9
*		15,3	63,5			41,6	17,4	11,1	18,3	6,0	3,0	2,7
*	-31	-5	4	1	1	-35	-14	7	35	15	-3	-1
		0,0	2,6			-10,6	-4,3	2,1	10,5	4,5	-0,9	-0,3
3429 Briefwahlbezirk Scheidterberg	0	0	90	90	87	34	10	8	19	11	5	0
*						39,1	11,5	9,2	21,8	12,6	5,7	0,0
*	0	0	-5	-5	-8	-28	3	-1	9	9	0	0
						-26,2	4,1	-0,3	11,3	10,5	0,5	0,0
<b>342 Scheidterberg</b>	<b>685</b>	<b>105</b>	<b>435</b>	<b>91</b>	<b>421</b>	<b>173</b>	<b>68</b>	<b>45</b>	<b>80</b>	<b>31</b>	<b>15</b>	<b>9</b>
*		15,3	63,5	86,7		41,1	16,2	10,7	19,0	7,4	3,6	2,1
*	-31	-5	-1	-4	-7	-63	-11	6	44	24	-3	-1
*		0,0	2,6	0,3		-14,0	-2,3	1,6	10,6	5,7	-0,6	-0,2
34 Briefwahl Scheidt	0	0	305	305	295	105	55	33	53	36	13	0
*						35,6	18,6	11,2	18,0	12,2	4,4	0,0
*	0	0	-24	-24	-26	-59	-21	7	31	30	-5	-6
						-15,5	-5,0	3,1	11,1	10,3	-1,2	-1,9
<b>34 SCHEIDT</b>	<b>3.340</b>	<b>339</b>	<b>1.802</b>	<b>306</b>	<b>1.746</b>	<b>534</b>	<b>442</b>	<b>204</b>	<b>217</b>	<b>242</b>	<b>69</b>	<b>38</b>
*		10,2	54,0	90,3		30,6	25,3	11,7	12,4	13,9	4,0	2,2
*	-40	-46	87	-25	81	-171	-16	35	97	192	-36	-5
*		-1,2	3,2	4,3		-11,8	-2,2	1,5	5,2	10,9	-2,4	-0,4
3 Briefwahl Bezirk Dudweiler	0	0	1.956	1.956	1.916	608	436	193	229	329	103	18
*						31,7	22,8	10,1	12,0	17,2	5,4	0,9
*	0	0	90	90	104	-196	-160	61	142	277	47	-38
						-12,6	-10,1	2,8	7,2	14,3	2,3	-2,2
<b>3 Bezirk D U D W E I L E R</b>	<b>22.745</b>	<b>2.118</b>	<b>9.948</b>	<b>1.963</b>	<b>9.692</b>	<b>2.617</b>	<b>2.561</b>	<b>1.010</b>	<b>988</b>	<b>1.899</b>	<b>367</b>	<b>250</b>
*		9,3	43,7	92,7		27,0	26,4	10,4	10,2	19,6	3,8	2,6
*	-322	58	20	91	119	-1.096	-703	261	506	1.521	-11	-172
*		0,4	0,7	1,8		-11,8	-7,7	2,6	5,2	15,6	-0,2	-1,8
4211 Festhalle SchafbrÄcke	681	64	271	0	262	65	93	34	28	26	11	5
*		9,4	48,2			24,8	35,5	13,0	10,7	9,9	4,2	1,9
*	-36	-11	-26	0	-29	-52	-11	8	10	22	7	-3
		-1,1	-2,7			-15,4	-0,2	4,0	4,5	8,5	2,8	-0,8
4212 Grundschule SchafbrÄcke	930	110	413	0	408	107	105	52	61	54	9	20
*		11,8	55,0			26,2	25,7	12,7	15,0	13,2	2,2	4,9
*	13	1	29	-2	34	-38	-1	4	34	42	0	-4
		-0,1	2,3			-12,5	-2,6	-0,1	7,7	10,0	-0,2	-1,5
4213 Festhalle SchafbrÄcke	689	72	287	1	280	99	77	37	27	28	9	3
*		10,5	51,0			35,4	27,5	13,2	9,6	10,0	3,2	1,1
*	19	-4	6	1	11	-25	6	12	13	23	2	-14
		-0,9	-1,2			-10,7	1,1	3,9	4,4	8,1	0,6	-5,2
4219 Briefwahlbezirk SchafbrÄcke	0	0	221	221	219	62	78	11	31	25	9	3
*						28,3	35,6	5,0	14,2	11,4	4,1	1,4
*	0	0	-16	-16	-13	-33	-17	-3	20	23	0	0
						-12,6	-5,3	-1,0	9,4	10,6	0,2	0,1
<b>42 SCHAFFBRÄCKE</b>	<b>2.300</b>	<b>246</b>	<b>1.192</b>	<b>222</b>	<b>1.169</b>	<b>333</b>	<b>353</b>	<b>134</b>	<b>147</b>	<b>133</b>	<b>38</b>	<b>31</b>
*		10,7	51,8	90,2		28,5	30,2	11,5	12,6	11,4	3,3	2,7
*	-4	-14	-7	-17	3	-148	-23	21	77	110	9	-21
*		-0,6	-0,2	-1,7		-12,8	-2,1	1,8	6,6	9,4	0,8	-1,8
4311 Festhalle Bischmisheim	926	100	434	0	424	84	175	37	35	74	14	5
*		10,8	56,9			19,8	41,3	8,7	8,3	17,5	3,3	1,2
*	-43	0	50	0	52	-59	52	12	5	62	3	-18
		0,5	7,8			-18,6	8,2	2,0	0,2	14,2	0,3	-5,0
4312 Festhalle Bischmisheim	776	71	346	0	331	82	134	24	30	45	10	6
*		9,2	53,0			24,8	40,5	7,3	9,1	13,6	3,0	1,8
*	-20	7	-4	0	-7	-40	1	9	13	32	3	-21
		1,1	1,7			-11,3	1,1	2,8	4,0	9,7	1,0	-6,2
4313 Festhalle Bischmisheim	766	90	333	0	325	95	106	22	40	37	15	10
*		11,8	54,3			29,2	32,6	6,8	12,3	11,4	4,6	3,1
*	-39	5	1	-1	-1	-25	-8	3	12	30	3	-10
		1,2	3,4			-7,6	-2,4	0,9	3,7	9,2	0,9	-3,1
4314 Festhalle Bischmisheim	923	97	401	0	390	116	115	51	40	46	9	13
*		10,5	53,2			29,7	29,5	13,1	10,3	11,8	2,3	3,3
*	-8	-4	29	-2	29	-14	-4	24	7	32	-3	1
		-0,3	3,3			-6,3	-3,5	5,6	1,1	7,9	-1,0	0,0
4319 Briefwahlbezirk Bischmisheim	0	0	331	331	326	79	115	19	33	43	29	8
*						24,2	35,3	5,8	10,1	13,2	8,9	2,5
*	0	0	10	10	14	-30	-12	1	15	35	18	-6
						-10,7	-5,4	0,1	4,4	10,6	5,4	-2,0
<b>43 BISCHMISHEIM</b>	<b>3.391</b>	<b>358</b>	<b>1.845</b>	<b>331</b>	<b>1.796</b>	<b>456</b>	<b>645</b>	<b>153</b>	<b>178</b>	<b>245</b>	<b>77</b>	<b>42</b>
*		10,6	54,4	92,5		25,4	35,9	8,5	9,9	13,6	4,3	2,3
*	-110	8	86	7	87	-168	29	49	52	191	24	-54
*		0,6	4,2	-0,1		-11,1	-0,1	2,4	2,5	10,5	1,2	-3,3

1) 2004 PDS; ab Herbst 2007 ZusammenschluÄ von PDS und WASG zur Partei DIE LINKE. 2) Vergleich 2004 mit BÄrgerbÄndnis

**Amthches Endergebnis der Stadtratswahl vom 7. Juni 2009 nach Wahlbezirken**  
und die Vernderung gegenber der Stadtratswahl vom 13. Juni 2004 (\* absolut und in %-Punkten)

Wahlbezirk	Wahlberechtigte		Wähler		gültig	CDU	SPD	GRÜNE	FDP	DIE LINKE 1)	FW 2)	NPD
	Insg.	ausgWS	Insg. A)	darunter mit WS								
	A	A2	B	B1								
4411 Sporthalle Ensheim	962	87	415	0	394	177	68	29	46	52	17	5
*		9,0	51,2			44,9	17,3	7,4	11,7	13,2	4,3	1,3
*	-28	-15	-45	-1	-40	-85	-23	15	22	45	6	-12
*		-1,3	-4,2			-15,4	-3,7	4,1	6,1	11,6	1,8	-2,6
4412 Sporthalle Ensheim	1.003	92	474	0	463	165	92	38	63	78	14	13
*		9,2	55,4			35,6	19,9	8,2	13,6	16,8	3,0	2,8
*	23	0	32	-1	35	-80	9	17	38	63	7	-8
*		-0,2	2,2			-21,6	0,5	3,3	7,8	13,3	1,4	-2,1
4413 Sporthalle Ensheim	1.008	122	387	1	367	154	64	32	35	61	14	7
*		12,1	49,1			42,0	17,4	8,7	9,5	16,6	3,8	1,9
*	-39	2	-41	1	-38	-90	-18	17	18	50	5	-17
*		0,6	-1,6			-18,3	-2,8	5,0	5,3	13,9	1,6	-4,0
4419 Briefwahlbezirk Ensheim	0	0	267	267	256	126	58	11	9	30	16	6
*						49,2	22,7	4,3	3,5	11,7	6,3	2,3
*	0	0	-3	-3	-8	-15	-14	-3	-4	30	5	-1
*						-4,2	-4,6	-1,0	-1,4	11,7	2,1	-0,3
<b>44 ENSHEIM</b>	<b>2.973</b>	<b>301</b>	<b>1.543</b>	<b>268</b>	<b>1.480</b>	<b>622</b>	<b>282</b>	<b>110</b>	<b>153</b>	<b>221</b>	<b>61</b>	<b>31</b>
*		10,1	51,9	89,0		42,0	19,1	7,4	10,3	14,9	4,1	2,1
*	-44	-13	-57	-4	-51	-270	-46	46	74	188	23	-38
*		-0,3	-1,1	2,4		-16,2	-2,4	3,3	5,2	12,8	1,6	-2,4
4511 Feuerwehr-Gerätehaus Brebach	453	20	136	0	132	33	32	11	8	40	3	5
*		4,4	34,4			25,0	24,2	8,3	6,1	30,3	2,3	3,8
*	-3	-31	15	0	16	-8	-2	4	-3	34	-2	-4
*		-6,8	-1,7			-10,3	-5,1	2,3	-3,4	25,1	-2,0	-4,0
4519 Briefwahlbezirk Brebach	0	0	20	20	20	6	4	1	1	6	2	0
*						30,0	20,0	5,0	5,0	30,0	10,0	0,0
*	0	0	-24	-24	-24	-5	-21	1	0	1	2	-2
*						5,0	-36,8	5,0	2,7	18,6	10,0	-4,5
<b>451 Brebach</b>	<b>453</b>	<b>20</b>	<b>156</b>	<b>20</b>	<b>152</b>	<b>39</b>	<b>36</b>	<b>12</b>	<b>9</b>	<b>46</b>	<b>5</b>	<b>5</b>
*		4,4	34,4	100,0		25,7	23,7	7,9	5,9	30,3	3,3	3,3
*	-3	-31	-9	-24	-8	-13	-23	5	-3	35	0	-6
*		-6,8	-1,7	13,7		-6,8	-13,2	3,5	-1,6	23,4	0,2	-3,6
4521 Städtischer Kindergarten Neufechingen	824	45	241	0	229	47	93	18	12	49	4	6
*		5,5	34,1			20,5	40,6	7,9	5,2	21,4	1,7	2,6
*	-49	-19	-28	0	-23	-17	-24	1	3	38	-1	-16
*		-1,9	-2,9			-4,9	-5,8	1,1	1,7	17,0	-0,2	-6,1
4522 Turnhalle Brebach	963	96	381	2	372	99	120	37	43	59	9	5
*		10,0	48,5			26,6	32,3	9,9	11,6	15,9	2,4	1,3
*	-3	-3	-17	2	-11	-29	-40	10	22	48	-4	-13
*		-0,3	-1,4			-6,8	-9,5	2,9	6,1	13,0	-1,0	-3,4
4529 Briefwahlbezirk Neufechingen	0	0	126	126	126	32	47	5	10	21	10	1
*						25,4	37,3	4,0	7,9	16,7	7,9	0,8
*	0	0	-12	-12	-10	-13	-13	0	1	16	5	-3
*						-7,7	-6,8	0,3	1,3	13,0	4,3	-2,1
<b>452 Neufechingen</b>	<b>1.787</b>	<b>141</b>	<b>748</b>	<b>128</b>	<b>727</b>	<b>178</b>	<b>260</b>	<b>60</b>	<b>65</b>	<b>129</b>	<b>23</b>	<b>12</b>
*		7,9	41,9	90,8		24,5	35,8	8,3	8,9	17,7	3,2	1,7
*	-52	-22	-57	-10	-44	-59	-77	11	26	102	0	-32
*		-1,0	-1,9	6,1		-6,3	-7,9	1,9	3,9	14,2	0,2	-4,1
4531 Feuerwehrgerätehaus Fechingen	742	74	309	0	294	103	94	13	24	40	16	4
*		10,0	51,1			35,0	32,0	4,4	8,2	13,6	5,4	1,4
*	40	15	-11	0	-17	-19	-18	-7	1	36	4	-11
*		1,6	-2,2			-4,2	-4,0	-2,0	0,8	12,3	1,6	-3,5
4532 Feuerwehrgerätehaus Fechingen	507	67	215	0	212	71	60	15	27	29	6	4
*		13,2	54,9			33,5	28,3	7,1	12,7	13,7	2,8	1,9
*	-19	15	9	0	11	-8	-27	10	10	28	1	1
*		3,3	6,7			-5,8	-15,0	4,6	4,3	13,2	0,3	0,4
4533 Grundschule Hasenberg	1.077	135	427	0	418	183	83	31	29	60	25	7
*		12,5	51,5			43,8	19,9	7,4	6,9	14,4	6,0	1,7
*	-74	-4	-45	0	-47	-43	-52	-3	-2	48	12	1
*		0,5	-0,5			-4,8	-9,2	0,1	0,3	11,8	3,2	0,4
4539 Briefwahlbezirk Fechingen	0	0	261	261	251	99	73	10	34	29	6	0
*						39,4	29,1	4,0	13,5	11,6	2,4	0,0
*	0	0	33	33	27	-1	-4	-9	22	29	-3	-4
*						-5,2	-5,3	-4,5	8,2	11,6	-1,6	-1,8
<b>453 Fechingen</b>	<b>2.326</b>	<b>276</b>	<b>1.212</b>	<b>261</b>	<b>1.175</b>	<b>456</b>	<b>310</b>	<b>69</b>	<b>114</b>	<b>158</b>	<b>53</b>	<b>15</b>
*		11,9	52,1	94,6		38,8	26,4	5,9	9,7	13,4	4,5	1,3
*	-53	26	-14	33	-26	-71	-101	-9	31	141	14	-13
*		1,4	0,6	3,4		-5,1	-7,8	-0,6	2,8	12,0	1,3	-1,1
45 Briefwahl Brebach-Fechingen	0	0	407	407	397	137	124	16	45	56	18	1
*						34,5	31,2	4,0	11,3	14,1	4,5	0,3
*	0	0	-3	-3	-7	-19	-38	-8	23	46	4	-9
*						-4,1	-8,9	-1,9	5,9	11,6	1,1	-2,2
<b>45 BREBACH-FECHINGEN</b>	<b>4.566</b>	<b>437</b>	<b>2.116</b>	<b>409</b>	<b>2.054</b>	<b>673</b>	<b>606</b>	<b>141</b>	<b>188</b>	<b>333</b>	<b>81</b>	<b>32</b>
*		9,6	46,3	93,6		32,8	29,5	6,9	9,2	16,2	3,9	1,6
*	-108	-27	-80	-1	-78	-143	-201	7	54	278	14	-51
*		-0,4	-0,6	5,2		-5,5	-8,3	0,6	2,9	13,6	0,8	-2,3

1) 2004 PDS; ab Herbst 2007 Zusammenschluß von PDS und WASG zur Partei DIE LINKE.

2) Vergleich 2004 mit Bürgerbündnis

**Ämtliches Endergebnis der Stadtratswahl vom 7. Juni 2009 nach Wahlbezirken**  
und die VerÄnderung gegenÄber der Stadtratswahl vom 13. Juni 2004 (\* absolut und in %-Punkten)

Wahlbezirk	Wahlberechtigte		WÄhler		gÄltig	CDU	SPD	GRÜNE	FDP	DIE LINKE 1)	FW 2)	NPD
	Insg.	ausgWS	Insg. A)	darunter mit WS								
	A	A2	B	B1								
4611 FeuerwehrgerÄtehaus Eschringen	1.095	112	556	0	532	165	150	70	47	71	19	10
*		10,2	60,4			31,0	28,2	13,2	8,8	13,3	3,6	1,9
*	1	-5	-12	0	-5	-63	-32	21	12	59	10	-6
*		-0,5	-1,1			-11,4	-5,7	4,0	2,3	11,1	1,9	-1,1
4619 Briefwahlbezirk Eschringen	0	0	105	105	99	31	28	10	13	12	5	0
*						31,3	28,3	10,1	13,1	12,1	5,1	0,0
*	0	0	1	1	-2	-9	-9	5	8	8	-1	-3
*						-8,3	-8,4	5,2	8,2	8,2	-0,9	-3,0
<b>46 ESCHRINGEN</b>	<b>1.095</b>	<b>112</b>	<b>661</b>	<b>105</b>	<b>631</b>	<b>196</b>	<b>178</b>	<b>80</b>	<b>60</b>	<b>83</b>	<b>24</b>	<b>10</b>
*		10,2	60,4	93,8		31,1	28,2	12,7	9,5	13,2	3,8	1,6
*	1	-5	-11	1	-7	-72	-41	26	20	67	9	-9
*		-0,5	-1,1	4,9		-10,9	-6,1	4,2	3,2	10,6	1,5	-1,4
4711 Gemeindezentrum GÄdingen	993	103	412	0	403	109	106	25	99	49	11	4
*		10,4	51,0			27,0	26,3	6,2	24,6	12,2	2,7	1,0
*	-2	4	-15	0	1	-20	-19	4	39	34	-15	-11
*		0,4	-0,9			-5,0	-4,8	1,0	9,6	8,4	-3,7	-2,7
4712 Gemeindezentrum GÄdingen	825	49	274	4	270	52	85	21	58	41	8	5
*		5,9	38,7			19,3	31,5	7,8	21,5	15,2	3,0	1,9
*	22	-7	-13	4	-6	-18	-19	6	35	35	-6	-29
*		-1,0	-3,4			-6,1	-6,2	2,3	13,1	13,0	-2,1	-10,5
4713 Gemeindezentrum GÄdingen	892	150	405	0	396	138	69	28	121	35	4	1
*		16,8	60,9			34,8	17,4	7,1	30,6	8,8	1,0	0,3
*	-26	-23	4	0	5	-42	-22	6	63	34	-23	-4
*		-2,0	0,1			-11,2	-5,8	1,4	15,7	8,6	-5,9	-1,0
4719 Briefwahlbezirk Alt-GÄdingen	0	0	278	278	278	68	61	19	87	39	1	3
*						24,5	21,9	6,8	31,3	14,0	0,4	1,1
*	0	0	-19	-19	-10	-72	-3	4	52	31	-13	-3
*						-24,2	-0,3	1,6	19,1	11,3	-4,5	-1,0
<b>471 Alt-GÄdingen</b>	<b>2.710</b>	<b>302</b>	<b>1.369</b>	<b>282</b>	<b>1.347</b>	<b>367</b>	<b>321</b>	<b>93</b>	<b>365</b>	<b>164</b>	<b>24</b>	<b>13</b>
*		11,1	50,5	93,4		27,2	23,8	6,9	27,1	12,2	1,8	1,0
*	-6	-26	-43	-15	-10	-152	-63	20	189	134	-57	-47
*		-0,9	-1,5	2,8		-11,0	-4,5	1,5	14,1	10,0	-4,2	-3,5
4721 Gasthaus "Zur Saarschleuse"	813	70	349	0	341	86	92	30	62	56	7	8
*		8,6	50,9			25,2	27,0	8,8	18,2	16,4	2,1	2,3
*	-1	-2	-6	0	-3	-28	-32	6	26	50	-13	-8
*		-0,2	-1,0			-7,9	-9,1	1,8	7,7	14,7	-3,8	-2,3
4722 Peugeot-Automobile	633	52	177	0	176	56	37	17	13	43	6	4
*		8,2	35,6			31,8	21,0	9,7	7,4	24,4	3,4	2,3
*	15	2	2	0	4	-26	8	-4	-2	32	-1	-2
*		0,1	-0,3			-15,9	4,2	-2,6	-1,3	18,0	-0,7	-1,2
4729 Briefwahlbezirk SchÖnbach	0	0	113	113	111	24	32	12	21	20	2	0
*						21,6	28,8	10,8	18,9	18,0	1,8	0,0
*	0	0	-1	-1	-3	-13	-7	1	11	16	-2	-4
*						-10,8	-5,4	1,2	10,1	14,5	-1,7	-3,5
<b>472 SchÖnbach</b>	<b>1.446</b>	<b>122</b>	<b>639</b>	<b>113</b>	<b>628</b>	<b>166</b>	<b>161</b>	<b>59</b>	<b>96</b>	<b>119</b>	<b>15</b>	<b>12</b>
*		8,4	44,2	92,6		26,4	25,6	9,4	15,3	18,9	2,4	1,9
*	14	0	-5	-1	-2	-67	-31	3	35	98	-16	-14
*		-0,1	-0,8	-0,8		-10,6	-4,8	0,5	5,6	15,6	-2,5	-2,2
47 Briefwahl GÄdingen	0	0	391	391	389	92	93	31	108	59	3	3
*						23,7	23,9	8,0	27,8	15,2	0,8	0,8
*	0	0	-20	-20	-13	-85	-10	5	63	47	-15	-7
*						-20,4	-1,7	1,5	16,6	12,2	-3,7	-1,7
<b>47 GÄDINGEN</b>	<b>4.156</b>	<b>424</b>	<b>2.008</b>	<b>395</b>	<b>1.975</b>	<b>533</b>	<b>482</b>	<b>152</b>	<b>461</b>	<b>283</b>	<b>39</b>	<b>25</b>
*		10,2	48,3	93,2		27,0	24,4	7,7	23,3	14,3	2,0	1,3
*	8	-26	-48	-16	-12	-219	-94	23	224	232	-73	-61
*		-0,7	-1,3	1,8		-10,9	-4,6	1,2	11,4	11,8	-3,7	-3,1
4811 Festhalle BÄbingen	1.164	127	545	0	537	220	121	54	70	52	15	5
*		10,9	57,0			41,0	22,5	10,1	13,0	9,7	2,8	0,9
*	-26	-9	4	-3	18	-61	20	17	20	42	1	-16
*		-0,5	1,4			-13,2	3,1	2,9	3,4	7,8	0,1	-3,1
4812 Grundschule BÄbingen	798	127	375	0	361	157	53	55	52	30	10	4
*		15,9	61,8			43,5	14,7	15,2	14,4	8,3	2,8	1,1
*	-1	20	-16	0	-28	-70	-14	19	11	23	7	2
*		2,5	1,0			-14,9	-2,5	6,0	3,9	6,5	2,0	0,6
4813 Kath. Pfarramt St. Katharina	812	84	372	0	356	107	105	46	27	56	10	5
*		10,3	55,4			30,1	29,5	12,9	7,6	15,7	2,8	1,4
*	14	2	33	0	29	-21	-17	18	23	50	2	-13
*		0,1	3,8			-9,1	-7,8	4,4	6,4	13,9	0,4	-4,1
4819 Briefwahlbezirk BÄbingen	0	0	314	314	304	131	64	13	50	27	15	4
*						43,1	21,1	4,3	16,4	8,9	4,9	1,3
*	0	0	26	26	29	-9	3	-11	26	22	9	-3
*						-7,8	-1,1	-4,5	7,7	7,1	2,8	-1,2
<b>48 BÄBINGEN</b>	<b>2.774</b>	<b>338</b>	<b>1.606</b>	<b>314</b>	<b>1.558</b>	<b>615</b>	<b>343</b>	<b>168</b>	<b>199</b>	<b>165</b>	<b>50</b>	<b>18</b>
*		12,2	57,9	92,9		39,5	22,0	10,8	12,8	10,6	3,2	1,2
*	-13	13	47	23	48	-161	-8	43	80	137	19	-30
*		0,5	2,0	3,4		-11,9	-1,2	2,5	4,9	8,7	1,2	-2,0

1) 2004 PDS; ab Herbst 2007 ZusammenschluÄ von PDS und WASG zur Partei DIE LINKE. 2) Vergleich 2004 mit BÄrgerbÄndnis

**Amtliches Endergebnis der Stadtratswahl vom 7. Juni 2009 nach Wahlbezirken**  
und die Veränderung gegenüber der Stadtratswahl vom 13. Juni 2004 (\* absolut und in %-Punkten)

Wahlbezirk	Wahlberechtigte		Wähler		gültig	CDU	SPD	GRÜNE	FDP	DIE LINKE 1)	FW 2)	NPD
	Insg.	ausgWS	Insg. A)	darunter mit WS								
	A	A2	B	B1								
<b>4 Briefwahl Bezirk Halberg</b>	0	0	2.036	2.036	1.990	658	560	111	289	252	95	25
*						33,1	28,1	5,6	14,5	12,7	4,8	1,3
*	0	0	-5	-5	0	-200	-97	-14	151	211	20	-29
						-10,1	-4,9	-0,7	7,6	10,6	1,0	-1,5
<b>4 Bezirk HALBERG</b>	21.255	2.216	10.971	2.044	10.663	3.428	2.889	938	1.386	1.463	370	189
		10,4	51,6	92,2		32,1	27,1	8,8	13,0	13,7	3,5	1,8
	-270	-64	-70	-7	-10	-1.181	-384	215	581	1.203	25	-264
		-0,2	0,3	2,3		-11,0	-3,6	2,0	5,5	11,3	0,2	-2,5
<b>Urnenwahl SAARBRÜCKEN B)</b>	125.622	0	49.684	273	48.335	12.784	13.686	6.029	4.770	8.459	1.588	1.019
*			39,3	0,0		26,4	28,3	12,5	9,9	17,5	3,3	2,1
*	-917	-596	-1.022	-18	-600	-5.353	-2.665	1.293	1.887	6.754	-38	-1.278
			-0,5	0,0		-10,6	-5,1	2,8	4,0	14,0	0,0	-2,6
<b>Briefwahl SAARBRÜCKEN</b>	14.367	14.367	12.852	12.852	12.623	3.779	3.610	1.237	1.404	1.947	509	137
*						29,9	28,6	9,8	11,1	15,4	4,0	1,1
*	-596	-596	-405	-405	-298	-1.529	-789	129	675	1.633	11	-172
						-11,1	-5,4	1,2	5,5	13,0	0,2	-1,3
<b>STADT SAARBRÜCKEN</b>	139.989	14.367	62.536	13.125	60.958	16.563	17.296	7.266	6.174	10.406	2.097	1.156
*		10,3	44,7	91,4		27,2	28,4	11,9	10,1	17,1	3,4	1,9
*	-1.513	-596	-1.427	-423	-898	-6.882	-3.454	1.422	2.562	8.387	-27	-1.450
		-0,3	-0,5	0,8		-10,7	-5,2	2,5	4,3	13,8	0,0	-2,3

1) 2004 PDS; ab Herbst 2007 Zusammenschluß von PDS und WASG zur Partei DIE LINKE. 2) Vergleich 2004 mit Bürgerbündnis








A) Wahlbeteiligung in den Wahlbezirken incl. Briefwähler

B) Wahlbeteiligung ohne WS

# STIMMZETTEL

für die am 07. Juni 2009 stattfindende Stadtratswahl der Landeshauptstadt Saarbrücken








## Wahlbereich WEST

<p>Wahlvorschlag <b>1</b> Christlich Demokratische Union Deutschlands</p> <p><b>CDU</b></p> 	<p>Wahlvorschlag <b>2</b> Sozialdemokratische Partei Deutschlands</p> <p><b>SPD</b></p> 	<p>Wahlvorschlag <b>3</b> BÜNDNIS 90 / DIE GRÜNEN</p> <p><b>GRÜNE</b></p> 	<p>Wahlvorschlag <b>4</b> Freie Demokratische Partei</p> <p><b>FDP</b></p> 	<p>Wahlvorschlag <b>5</b> DIE LINKE</p> <p><b>DIE LINKE</b></p> 	<p>Wahlvorschlag <b>6</b> Freie Wähler / Bürgerbündnis</p> <p><b>FW</b></p> 	<p>Wahlvorschlag <b>7</b> National- demokratische Partei Deutschlands</p> <p><b>NPD</b></p> 
<p><b>a) BEREICHSLISTE</b> <b>Hoffmann, Hermann</b> Dipl. Volkswirt</p> <p><b>Hirschmann, Gerd</b> Polizeibeamter</p> <p><b>Eckert, Edith</b> Hausfrau</p> <p><b>Dr. Jung, Michael</b> Regierungsangestellter</p> <p><b>Brand, Stefan</b> Offizier</p> <p><b>b) GEBIETSLISTE</b> <b>Strobel, Peter</b> Kaufmann</p> <p><b>Conradt, Uwe</b> Dipl. Kaufmann</p> <p><b>Herrmann, Gabriele</b> Dipl. Kauffrau</p> <p><b>Dr. Bauer, Gerd</b> Direktor</p> <p><b>Zehner, Sascha</b> Unternehmer</p>	<p><b>a) BEREICHSLISTE</b> <b>Bauer, Peter</b> Regierungsangestellter</p> <p><b>Rammel, Elisabeth</b> Bankkauffrau</p> <p><b>Dubois, Marcel</b> Ingenieur</p> <p><b>Wolter, Dorit</b> Sachbearbeiterin</p> <p><b>Müller, Harald</b> Techniker</p> <p><b>b) GEBIETSLISTE</b> <b>Latz, Ralf</b> Regierungsoberrat</p> <p><b>Wilhelm, Vera</b> Sachbearb. Bankenservice</p> <p><b>Sand, Martin</b> Realschullehrer</p> <p><b>Blau, Britta</b> Diplom-Pädagogin</p> <p><b>Schroeter, Klaus</b> Akad. Oberrat i. R.</p>	<p><b>Brück, Thomas</b> Angestellter</p> <p><b>Willger-Lambert, Claudia</b> Rechtsanwältin</p> <p><b>Vogel-Latz, Guido</b> Berufsschullehrer</p> <p><b>Burkart, Karin</b> Substitutin</p> <p><b>Bruns, Hajo</b> Softwareentwickler</p>	<p><b>a) BEREICHSLISTE</b> <b>Linsler, Rüdiger</b> Selbst. Kaufmann</p> <p><b>Klumpp, Ana-Isabel</b> Büro-Kauffrau</p> <p><b>Lehnhof, Jürgen</b> Volkswirt</p> <p><b>Peteranderl, Andreas</b> Rechtsanwalt</p> <p><b>Feneis, Gunter</b> Konrektor</p> <p><b>b) GEBIETSLISTE</b> <b>Fiedler, Friedhelm</b> Journalist</p> <p><b>Zimmer, Nathalie</b> Dipl. Betriebswirtin</p> <p><b>Krämer, Karsten</b> Dipl. Ingenieur</p> <p><b>Greanjean, Jörg</b> Unternehmer</p> <p><b>Peteranderl, Andreas</b> Rechtsanwalt</p>	<p><b>Linsler, Rolf</b> Rentner</p> <p><b>Stader, Claudia</b> Kaufm. Angestellte</p> <p><b>Ungers, Gabriele</b> Kaufm. Angestellte</p> <p><b>Jung, Winfried</b> Betriebsrat freigestellt</p> <p><b>Schaumburger, Thomas</b> Industriekaufmann</p>	<p><b>Prof. Dr. Richter, Bernd</b> Hochschullehrer</p> <p><b>Pick, Charlotte</b> Betriebswirtin BTE</p> <p><b>Maas, Annette</b> Angestellte</p> <p><b>Klinger, Wolfgang</b> Lehrer</p> <p><b>Ballof, Berengar</b> Unternehmer</p>	<p><b>Marx, Peter,</b> Fraktionsgeschäftsführer</p> <p><b>Ehrreich, Bernd</b> Versicherungsfachmann</p> <p><b>Ambrosius, Gerhard</b> Rechtsanwaltsgehilfe</p> <p><b>Domin, Gerald</b> Fachmann für Gleisbau</p> <p><b>Guilpain, Dirk</b> Autolackierer</p>

# STIMMZETTEL

für die am 07. Juni 2009 stattfindende Stadtratswahl der Landeshauptstadt Saarbrücken

## Wahlbereich OST

<p>Wahlvorschlag <b>1</b> Christlich Demokratische Union Deutschlands</p> <p><b>CDU</b></p> 	<p>Wahlvorschlag <b>2</b> Sozialdemokratische Partei Deutschlands</p> <p><b>SPD</b></p> 	<p>Wahlvorschlag <b>3</b> BÜNDNIS 90 / DIE GRÜNEN</p> <p><b>GRÜNE</b></p> 	<p>Wahlvorschlag <b>4</b> Freie Demokratische Partei</p> <p><b>FDP</b></p> 	<p>Wahlvorschlag <b>5</b> DIE LINKE</p> <p><b>DIE LINKE</b></p> 	<p>Wahlvorschlag <b>6</b> Freie Wähler / Bürgerbündnis</p> <p><b>FW</b></p> 	<p>Wahlvorschlag <b>7</b> National- demokratische Partei Deutschlands</p> <p><b>NPD</b></p> 
<p><b>a) BEREICHSLISTE</b> <b>Schwindling, Anke</b> Angestellte</p> <p><b>Ritz, Rainer</b> Polizeibeamter</p> <p><b>Dr. Krämer, Volker</b> Dipl. Ingenieur</p> <p><b>Vinzent, Hans-Georg</b> Kfm. Angestellter</p> <p><b>Lindenau, Wolfgang</b> Unternehmer</p> <p><b>b) GEBIETSLISTE</b> <b>Strobel, Peter</b> Kaufmann</p> <p><b>Conradt, Uwe</b> Dipl. Kaufmann</p> <p><b>Herrmann, Gabriele</b> Dipl. Kauffrau</p> <p><b>Dr. Bauer, Gerd</b> Direktor</p> <p><b>Zehner, Sascha</b> Unternehmer</p>	<p><b>a) BEREICHSLISTE</b> <b>Karcher, Günther</b> Diplom Ingenieur</p> <p><b>Schuhe, Sylvia- Josette</b> Sekretärin</p> <p><b>Martini, Frank</b> Systembetreuer</p> <p><b>Nickolai, Susanne</b> Erzieherin</p> <p><b>Nieser, Jürgen</b> Ref. Öffentlichkeitsarbeit</p> <p><b>b) GEBIETSLISTE</b> <b>Latz, Ralf</b> Regierungsoberrat</p> <p><b>Wilhelm, Vera</b> Sachbearb.Bankenservice</p> <p><b>Sand, Martin</b> Realschullehrer</p> <p><b>Blau, Britta</b> Diplom-Pädagogin</p> <p><b>Schroeter, Klaus</b> Akad. Oberrat i. R.</p>	<p><b>Brück, Thomas</b> Angestellter</p> <p><b>Willger-Lambert, Claudia</b> Rechtsanwältin</p> <p><b>Vogel-Latz, Guido</b> Berufsschullehrer</p> <p><b>Burkart, Karin</b> Substitutin</p> <p><b>Bruns, Hajo</b> Softwareentwickler</p>	<p><b>a) BEREICHSLISTE</b> <b>Escher, Thomas</b> Angestellter</p> <p><b>Zimmer, Nathalie</b> Dipl. Betriebswirtin</p> <p><b>Michel, Henning</b> Jurist</p> <p><b>Raab, Tobias</b> Student</p> <p><b>Raue, Jost</b> Student</p> <p><b>b) GEBIETSLISTE</b> <b>Fiedler, Friedhelm</b> Journalist</p> <p><b>Zimmer, Nathalie</b> Dipl. Betriebswirtin</p> <p><b>Krämer, Karsten</b> Dipl. Ingenieur</p> <p><b>Greanjean, Jörg</b> Unternehmer</p> <p><b>Peteranderl, Andreas</b> Rechtsanwalt</p>	<p><b>Linsler, Rolf</b> Rentner</p> <p><b>Stader, Claudia</b> Kaufm. Angestellte</p> <p><b>Ungers, Gabriele</b> Kaufm. Angestellte</p> <p><b>Jung, Winfried</b> Betriebsrat freigestellt</p> <p><b>Schaumburger, Thomas</b> Industriekaufmann</p>	<p><b>Prof. Dr. Richter, Bernd</b> Hochschullehrer</p> <p><b>Pick, Charlotte</b> Betriebswirtin BTE</p> <p><b>Maas, Annette</b> Angestellte</p> <p><b>Klinger, Wolfgang</b> Lehrer</p> <p><b>Ballof, Berengar</b> Unternehmer</p>	<p><b>Marx, Peter</b> Fraktionsgeschäftsführer</p> <p><b>Ehrreich, Bernd</b> Versicherungsfachmann</p> <p><b>Ambrosius, Gerhard</b> Rechtsanwaltsgehilfe</p> <p><b>Domin, Gerald</b> Fachmann für Gleisbau</p> <p><b>Guilpain, Dirk</b> Autolackierer</p>